



แผนพัฒนาท้องถิ่น (พ.ศ. ๒๕๖๖ - ๒๕๗๐) ทบทวน ครั้งที่ ๑/๒๕๖๖



องค์การบริหารส่วนตำบลนาแว
อำเภอควาง จังหวัดนครศรีธรรมราช

โทร 075 480240

www.naware.go.th

คำนำ

ตามพระราชบัญญัติกำหนดแผนและขั้นตอนการกระจายอำนาจให้แก่องค์กรปกครองส่วนท้องถิ่น พ.ศ. ๒๕๔๒ มาตรา ๑๖ และมาตรา ๑๗ บัญญัติให้องค์การบริหารส่วนตำบล มีอำนาจหน้าที่ในการจัดทำแผนพัฒนาท้องถิ่นของตนเอง ภายใต้การกำกับตรวจตรา ดูแลของหน่วยงานรัฐ และผ่านการมีส่วนร่วมของประชาชน และระเบียบของกระทรวงมหาดไทย ว่าด้วยการจัดทำแผนพัฒนาขององค์กรปกครองส่วนท้องถิ่น พ.ศ. ๒๕๔๘ และที่แก้ไขเพิ่มเติม (ฉบับที่ ๓) กำหนดว่า “แผนพัฒนาท้องถิ่น” หมายความว่า แผนพัฒนาขององค์กรปกครองส่วนท้องถิ่นที่กำหนดวิสัยทัศน์ ประเด็นยุทธศาสตร์ เป้าประสงค์ ตัวชี้วัด ค่าเป้าหมาย และ กลยุทธ์ โดยสอดคล้องกับและเชื่อมโยงกับ แผนพัฒนาหมู่บ้านหรือแผนชุมชน แผนพัฒนาตำบล แผนพัฒนาจังหวัด ยุทธศาสตร์การพัฒนาขององค์กรปกครองส่วนท้องถิ่นในเขตจังหวัด แผนพัฒนากลุ่มจังหวัด แผนพัฒนาภาค แผนพัฒนาเศรษฐกิจ และสังคมแห่งชาติ ฉบับที่ ๑๓ การกำหนดเป้าหมายพัฒนาที่ยั่งยืน (Sustainable Development Goals : SDGs) แผนยุทธศาสตร์ชาติ ๒๐ ปี อันมีลักษณะเป็นการกำหนดรายละเอียดแผนงาน โครงการพัฒนาที่จัดทำขึ้นสำหรับปีงบประมาณแต่ละปี ซึ่งมีความต่อเนื่องและเป็นแผนก้าวหน้าและให้หมายความรวมถึงการเพิ่มเติมหรือเปลี่ยนแปลงแผนพัฒนาท้องถิ่น

องค์การบริหารส่วนตำบลนาแวง ได้เล็งเห็นความจำเป็นและความสำคัญเกี่ยวกับการจัดแผนพัฒนาท้องถิ่น จึงจัดทำแผนพัฒนาท้องถิ่น (พ.ศ.๒๕๖๖ – ๒๕๖๗) ทบทวน ครั้งที่ ๑/๒๕๖๖ ขึ้น ถือปฏิบัติตามระเบียบกระทรวงมหาดไทย ว่าด้วยการจัดทำแผนพัฒนาขององค์กรปกครองส่วนท้องถิ่น พ.ศ.๒๕๔๘ และที่แก้ไขเพิ่มเติม (ฉบับที่ ๓) พ.ศ. ๒๕๖๑ และหวังเป็นอย่างยิ่งว่าแผนพัฒนาท้องถิ่น (พ.ศ.๒๕๖๖ - ๒๕๖๗) ทบทวน ครั้งที่ ๑/๒๕๖๖ ฉบับนี้ จะได้ใช้เป็นแนวทางจัดทำงบประมาณประจำปีและตอบสนองความต้องการของประชาชนในเขตองค์การบริหารส่วนตำบลนาแวง ได้อย่างมีประสิทธิภาพต่อไป

องค์การบริหารส่วนตำบลนาแวง

ส่วนที่ ๑

สภาพทั่วไปและข้อมูลพื้นฐานขององค์การบริหารส่วนตำบล

๑. ด้านกายภาพ

๑) ที่ตั้งของหมู่บ้าน/ชุมชน/ตำบล

ประวัติ ตำบลนาแวง ซึ่งปรากฏตามสมุหเทศบาลเป็นส่วนหนึ่งของหัวเมืองหลักคือกะเปียดขึ้นกับอำเภอลำพูน (นาสาร) จังหวัดสุราษฎร์ธานี ต่อมาได้มีการยกฐานะหัวเมืองส่วนนี้ เป็นอำเภอฉวาง กะเปียดจึงเป็นตำบลหนึ่งด้วย ต่อมาตำบลนาแวง ได้แยกมาจากตำบลกะเปียดออกมาเป็นตำบลนาแวง ส่วนคำว่า “นาแวง” มาจากคำว่า “นาแวง” ซึ่งแปลว่านาที่มีเนื้อที่ยาวต่อมาเพี้ยนเป็นนาแวง

ที่ตั้ง ที่ทำการองค์การบริหารส่วนตำบลนาแวง เดิมตั้งอยู่เลขที่ ๑๘๕ หมู่ที่ ๒ ตำบลนาแวง อำเภอฉวาง จังหวัดนครศรีธรรมราช ปัจจุบันย้ายมาตั้งอยู่ที่เลขที่ ๑๓๙ หมู่ที่ ๗ ตำบลนาแวง อำเภอฉวาง จังหวัดนครศรีธรรมราช ห่างจากที่ว่าการอำเภอฉวาง มาทางทิศเหนือประมาณ ๖ กิโลเมตร

เนื้อที่ องค์การบริหารส่วนตำบลนาแวง มีเนื้อที่ครอบคลุมทั้งตำบลนาแวง เนื้อที่ทั้งหมดประมาณ ๗๒ ตารางกิโลเมตร หรือประมาณ ๔๕,๐๐๐ ไร่

อาณาเขต การกำหนดเขตตำบลนาแวง ตามประกาศราชกิจจานุเบกษา เล่ม ๑๑๔ ตอนพิเศษ ๖๕ ง วันที่ ๒๙ กรกฎาคม ๒๕๔๐ หน้า ๔ ถึงหน้า ๖ ดังนี้

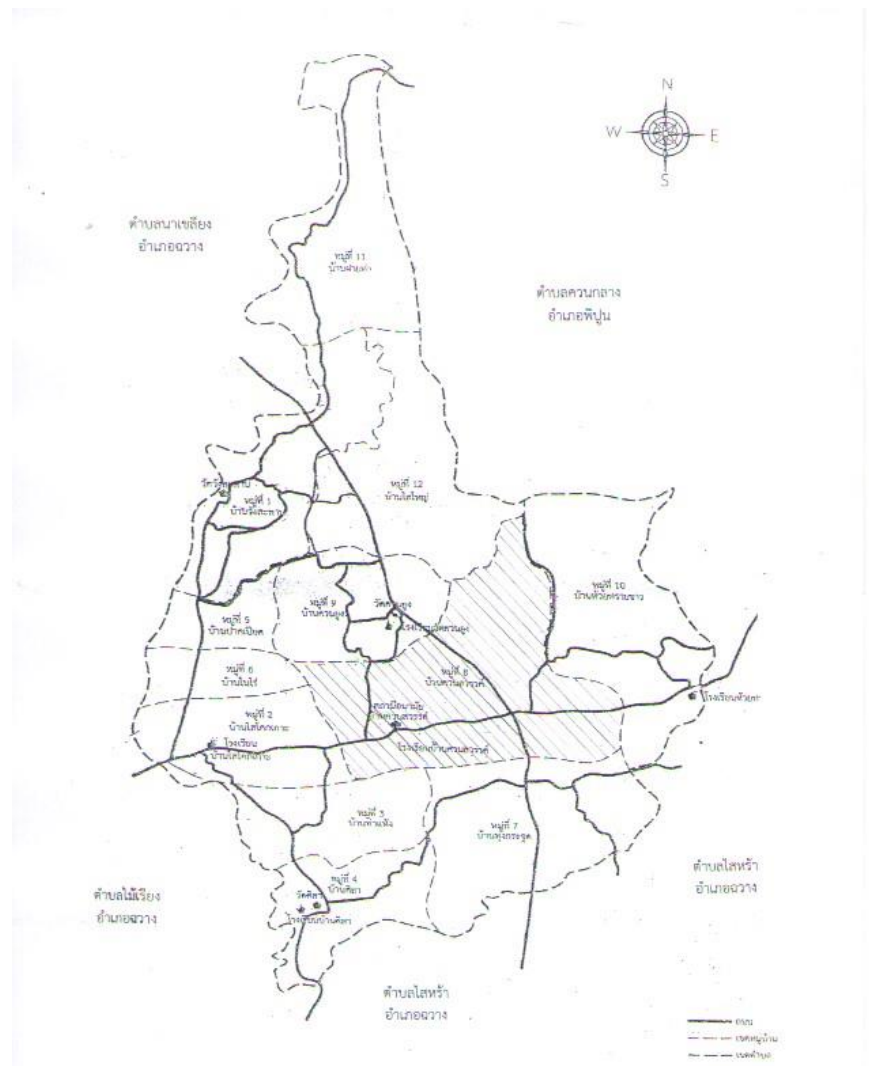
ทิศเหนือ ติดต่อบ้านเขลิ้ง อำเภอดงรัก อำเภอฉวาง ตำบลควนกลาง อำเภอพิปูน จังหวัดนครศรีธรรมราช โดยมีแนวเขตเริ่มต้นที่สะพานบ้านต้นโพธิ์ หลักกิโลเมตรที่ ๑๐ + ๙๒๐ หมู่ที่ ๑ ตำบลนาแวง บริเวณพิกัด NK๕๖๒๔๐๓ ไปทางทิศเหนือตามกึ่งกลางแม่น้ำตาปี ถึงจุดเชื่อมบ่อน้ำทรัพย์ บริเวณพิกัด NK๕๗๗๔๔๕ ไปทางทิศใต้ตามสันเขาน้ำทรัพย์ แนวสันเขาวังวู้ถึงบริเวณพิกัด NK๕๘๒๓๙๕ ไปทางทิศตะวันออกตามแนวสันเขาหินกรามช้าง แนวสันเขากลาง - สันเขาปลายกา สิ้นสุดที่สันเขาปลายพอก หมู่ที่ ๑๐ ตำบลนาแวง บริเวณพิกัด NK๖๑๖๓๙๕ รวมระยะทางด้านทิศเหนือประมาณ ๑๖.๕ กิโลเมตร

ทิศตะวันออก ติดต่อบ้านละอาย และตำบลไสหร้า อำเภอฉวาง จังหวัดนครศรีธรรมราช โดยมีแนวเขตเริ่มต้นที่สันเขาปลายพอก หมู่ที่ ๑๐ ตำบลนาแวง บริเวณพิกัด N K ๖๑๖๓๙๕ ไปทางทิศใต้ตามแนวสันเขาปลายพอกถึงจุดเชื่อมคลองหัน บริเวณพิกัด N K ๖๑๓๓๗๔ ไปทางทิศใต้ตามแนวกึ่งกลางคลองหัน สิ้นสุดที่สะพานคลองหัน หลักกิโลเมตรที่ ๔ + ๑๐๐ หมู่ที่ ๗ ตำบลนาแวง บริเวณพิกัด N K ๕๙๓๓๔๕ รวมระยะทางด้านทิศตะวันออกประมาณ ๖.๕ กิโลเมตร

ทิศใต้ ติดต่อดำบลไสหระ อำเภอดวาง จังหวัดนครศรีธรรมราช โดยมีแนวเขตเริ่มต้นที่สะพานคลองหัน หลักกิโลเมตรที่ ๔ + ๑๐๐ หมู่ที่ ๗ ตำบลนาแวง บริเวณพิกัด N K ๕๙๓๓๔๕ ไปทางทิศตะวันออกตามแนวกึ่งกลางคลองหันสิ้นสุดจุดเชื่อมกับแม่น้ำตาปีที่บ้านวังโก หมู่ที่ ๔ ตำบลนาแวง บริเวณพิกัด N K ๕๖๖๓๓๑ รวมระยะทางด้านทิศใต้ ประมาณ ๔ กิโลเมตร

ทิศตะวันตกติดต่อดำบลไม้เรียงและตำบลนาเขสียง อำเภอดวาง จังหวัดนครศรีธรรมราช โดยมีแนวเขตเริ่มต้นที่จุดเชื่อมคลองหัน กับแม่น้ำตาปี ที่บ้านวังโก หมู่ที่ ๔ ตำบลนาแวง บริเวณพิกัด N K ๕๖๖๓๓๑ ไปทางทิศเหนือตามแนวกึ่งกลางแม่น้ำตาปีตัดสะพานทานพอ - นาแวง บริเวณพิกัด N K ๕๔๘๓๕๙ สิ้นสุดที่สะพานบ้านต้นโพธิ์ หลักกิโลเมตรที่ ๑๐ + ๙๒๐ หมู่ที่ ๑ ตำบลนาแวง บริเวณพิกัด N K ๕๖๒๔๐๓ รวมระยะทางด้านทิศตะวันตก ประมาณ ๑๐ กิโลเมตร

แผนที่ตำบลนาแวง อำเภอดวาง จังหวัดนครศรีธรรมราช



๒) ลักษณะภูมิประเทศ

ลักษณะภูมิประเทศขององค์การบริหารส่วนตำบลนาแ้ว มีพื้นที่เป็นที่ราบสูงทางทิศตะวันออก ทิศเหนือ เป็นที่ตั้งของ หมู่ที่ ๘, ๙, ๑๐ ทิศใต้ ทิศตะวันตกเป็นที่ราบลุ่ม มีแม่น้ำตาปี ซึ่งเป็นแม่น้ำสายสำคัญ ของภาคใต้ไหลผ่าน หมู่ที่ ๑, ๒, ๓, ๔, ๕, ๖ และหมู่ที่ ๑๑ นอกจากนี้ยังมีลำคลองอื่น ๆ เช่น คลองแห้ง คลองหัน คลองพอก เป็นต้น ที่มีส่วนทำให้พื้นที่ตำบลนาแ้ว มีความอุดมสมบูรณ์เหมาะแก่การทำกรเพาะปลูกและเลี้ยงสัตว์

๓) ลักษณะภูมิอากาศ

ตำบลนาแ้ว อำเภอฉวาง จังหวัดนครศรีธรรมราช อยู่ในเขตภูมิอากาศแบบมรสุมเขตร้อน เป็นเขตรับอิทธิพลของลมมรสุมตะวันออกเฉียงเหนือ และลมมรสุมตะวันตกเฉียงใต้ มีอุณหภูมิเฉลี่ย ประมาณ ๒๗ องศาเซลเซียส มีปริมาณฝนเฉลี่ยประมาณ ๒,๐๐๐ มิลลิเมตร มีฤดูกาลแบ่งออกเป็น ๒ ฤดูดังนี้

๑ ฤดูฝน เริ่มตั้งแต่เดือนพฤษภาคม ถึงเดือนมกราคม โดยได้รับอิทธิพลจากลมมรสุมตะวันตกเฉียงใต้ และลมมรสุมตะวันออกเฉียงเหนือ แบ่งช่วงฤดูฝนตามลักษณะของลมมรสุมได้ ๒ ช่วง คือ ฤดูฝนระยะแรก เริ่มตั้งแต่เดือนพฤษภาคม ถึงเดือนกันยายน โดยได้รับอิทธิพลจากลมมรสุมตะวันตกเฉียงใต้ ช่วงนี้ปริมาณฝนค่อนข้างน้อย เนื่องจากมีแนวเทือกเขาบรรทัดปะทะไว้ ฤดูฝนระยะที่สอง เริ่มตั้งแต่เดือนตุลาคม ถึงเดือนมกราคม โดยได้รับอิทธิพลจากลมมรสุมตะวันออกเฉียงเหนือ ช่วงนี้ปริมาณฝนค่อนข้างมาก และอากาศค่อนข้างเย็นลงแต่ไม่หนาวเหมือนภาคอื่น ๆ

๒ ฤดูร้อน เริ่มตั้งแต่เดือนกุมภาพันธ์ ถึงเดือนเมษายน โดยได้รับอิทธิพลจากลมมรสุมตะวันออกเฉียงใต้ ที่พัดพาเอาลมร้อนขึ้นจากแนวเส้นศูนย์สูตร แม้จะมีฝนบ้างในบางช่วง แต่ปริมาณฝนน้อยอากาศโดยทั่วไปร้อนขึ้น

๔) ลักษณะของดิน

ลักษณะดินที่พบส่วนใหญ่เป็นดินที่อยู่ในสภาพค่อนข้างชื้น ดินในพื้นที่ตอนมักเป็นดินที่มีพัฒนาการมาก มีการชะล้างสูง และมีความอุดมสมบูรณ์ต่ำจัดว่าเป็นดินที่มีศักยภาพทางการเกษตรต่ำถึงค่อนข้างต่ำ ส่วนพื้นที่เป็นที่ราบลุ่มแม่น้ำ วัตถุประสงค์ดินเป็นพวกตะกอนน้ำพา ดินในบริเวณนี้จึงมีศักยภาพทางการเกษตรค่อนข้างสูง ตัวอย่างชุดดินที่สำคัญที่ใช้ในการทำ การเกษตรของภาคใต้ ได้แก่ ชุดดินบางนารา ชุดดินพัทลุง ชุดดินภูเก็ต และชุดดินชุมพร

ตัวอย่างชุดดินที่ใช้ทำการเกษตรของภาคใต้



ชุดดินบางนารา



ชุดดินพัทลุง



ชุดดินภูเก็ต



ชุดดินชุมพร

๒ ด้านการเมือง/การปกครอง

๑) เขตการปกครอง

ตำบลนาแว มีจำนวนหมู่บ้าน ทั้งหมด ๑๒ หมู่บ้าน ดังนี้

หมู่ที่ ๑ บ้านต้นโพธิ์	มีเนื้อที่ ๓.๗๒ ตารางกิโลเมตร หรือ ๒,๓๒๕ ไร่
หมู่ที่ ๒ บ้านไสโคกเกาะ	มีเนื้อที่ ๑.๕๑ ตารางกิโลเมตร หรือ ๙๔๓ ไร่
หมู่ที่ ๓ บ้านท่าแห้ง	มีเนื้อที่ ๑.๐๕ ตารางกิโลเมตร หรือ ๖๕๖ ไร่
หมู่ที่ ๔ บ้านวังโก หรือบ้านศิลา	มีเนื้อที่ ๐.๗๒ ตารางกิโลเมตร หรือ ๔๖๙ ไร่
หมู่ที่ ๕ บ้านปากเปียด	มีเนื้อที่ ๒.๖๑ ตารางกิโลเมตร หรือ ๑,๖๓๑ ไร่
หมู่ที่ ๖ บ้านโนไร่	มีเนื้อที่ ๑.๐๘ ตารางกิโลเมตร หรือ ๖๗๕ ไร่
หมู่ที่ ๗ บ้านทุ่งกระจูด	มีเนื้อที่ ๔.๕๐ ตารางกิโลเมตร หรือ ๒,๘๓๒ ไร่
หมู่ที่ ๘ บ้านควนสวรรค์	มีเนื้อที่ ๔.๘๗ ตารางกิโลเมตร หรือ ๓,๐๔๓ ไร่
หมู่ที่ ๙ บ้านควนยุง	มีเนื้อที่ ๔.๗๐ ตารางกิโลเมตร หรือ ๒,๙๓๗ ไร่
หมู่ที่ ๑๐ บ้านห้วยทรายขาว	มีเนื้อที่ ๑๐.๓๔ ตารางกิโลเมตรหรือ ๖,๔๖๒ ไร่
หมู่ที่ ๑๑ บ้านฝายท่า	มีเนื้อที่ ๓.๓๐ ตารางกิโลเมตร หรือ ๒,๐๖๒ ไร่
หมู่ที่ ๑๒ บ้านไสใหญ่	มีเนื้อที่ ๓.๙๘ ตารางกิโลเมตร หรือ ๒,๔๘๘ ไร่

๒) การเลือกตั้ง

แบ่งเขตเลือกตั้ง สำหรับการเลือกตั้ง สมาชิกสภาท้องถิ่นหรือผู้บริหารท้องถิ่น จำนวน ๑๖ หน่วยเลือกตั้ง

จำนวนประชากรผู้มีสิทธิเลือกตั้ง ทั้งหมด จำนวน ๖,๐๔๒ คน โดยแยกตามหมู่บ้าน แยกดังนี้

พื้นที่	ชาย (คน)	หญิง (คน)	รวม (คน)
หมู่ที่ ๑ บ้านต้นโพธิ์	๑๖๑	๑๗๕	๓๓๖
หมู่ที่ ๒ บ้านไสโคกเกาะ	๓๔๕	๔๐๔	๗๔๙
หมู่ที่ ๓ บ้านท่าแห้ง	๙๙	๑๐๖	๒๐๕
หมู่ที่ ๔ บ้านวังโก หรือบ้านศิลา	๑๐๙	๑๐๔	๒๑๓
หมู่ที่ ๕ บ้านปากเปียด	๑๖๒	๑๘๐	๓๔๒
หมู่ที่ ๖ บ้านโนไร่	๑๔๔	๑๘๒	๓๒๖
หมู่ที่ ๗ บ้านทุ่งกระจูด	๒๓๒	๒๒๓	๔๕๕
หมู่ที่ ๘ บ้านควนสวรรค์	๓๗๔	๔๑๒	๗๘๖
หมู่ที่ ๙ บ้านควนยุง	๓๖๓	๓๗๙	๗๔๒
หมู่ที่ ๑๐ บ้านห้วยทรายขาว	๕๖๘	๕๘๘	๑,๑๕๖
หมู่ที่ ๑๑ บ้านฝายท่า	๑๓๑	๑๓๓	๒๖๔
หมู่ที่ ๑๒ บ้านไสใหญ่	๑๓๒	๑๓๖	๒๖๘

ข้อมูล ณ สำนักทะเบียนอำเภอฉวาง เดือนกันยายน ๒๕๖๓

๓ ประชากร

๑) ข้อมูลเกี่ยวกับจำนวนประชากร (ข้อมูลเปรียบเทียบย่อยหลัง และการคาดการณ์ในอนาคต)

-ข้อมูลประชากร ปี พ.ศ. ๒๕๖๑

หมู่ที่	ชาย	หญิง	รวม	ครัวเรือน
๑	๒๐๙	๒๒๑	๔๓๐	๑๕๔
๒	๔๓๕	๔๙๘	๙๓๓	๔๒๐
๓	๑๒๙	๑๓๓	๒๖๒	๗๔
๔	๑๓๐	๑๔๑	๒๗๑	๘๕
๕	๑๙๔	๒๐๔	๓๙๘	๑๑๘
๖	๑๘๙	๒๓๓	๔๒๒	๑๔๑
๗	๒๙๒	๒๘๑	๕๗๓	๑๙๗
๘	๔๙๔	๕๐๑	๙๙๕	๓๕๒
๙	๔๗๔	๔๘๔	๙๕๘	๓๓๑
๑๐	๗๔๔	๗๖๗	๑,๕๑๑	๔๘๐
๑๑	๑๖๐	๑๖๐	๓๒๐	๑๑๔
๑๒	๑๖๗	๑๖๖	๓๓๓	๑๑๑
รวม	๓,๖๑๗	๓,๗๘๙	๗,๔๐๖	๒,๕๗๗

-ข้อมูลประชากร ปี พ.ศ. ๒๕๖๒

หมู่ที่	ชาย	หญิง	รวม	ครัวเรือน
๑	๒๐๔	๒๑๙	๔๒๓	๑๕๕
๒	๔๓๖	๕๐๔	๙๔๐	๔๒๕
๓	๑๓๒	๑๓๔	๒๖๖	๗๕
๔	๑๓๗	๑๓๘	๒๗๕	๘๗
๕	๑๙๘	๒๑๒	๔๑๐	๑๒๒
๖	๑๙๐	๒๓๓	๔๒๓	๑๔๒
๗	๒๙๒	๒๘๒	๕๗๔	๒๐๐
๘	๔๘๘	๔๙๙	๙๘๗	๓๕๘
๙	๔๗๗	๔๘๔	๙๖๑	๓๓๕
๑๐	๗๔๑	๗๗๑	๑,๕๑๒	๔๘๕
๑๑	๑๖๓	๑๖๒	๓๒๕	๑๑๕
๑๒	๑๖๕	๑๖๙	๓๓๔	๑๑๘
รวม	๓,๖๒๓	๓,๘๐๗	๗,๔๓๐	๒,๖๑๗

-ข้อมูลประชากร ปี พ.ศ. ๒๕๖๓

หมู่ที่	ชาย	หญิง	รวม	ครัวเรือน
๑	๒๐๖	๒๑๓	๔๑๙	๑๕๘
๒	๔๔๗	๔๙๐	๙๓๗	๔๒๘
๓	๑๒๗	๑๒๖	๒๕๓	๗๖
๔	๑๓๖	๑๒๘	๒๖๔	๘๗
๕	๒๐๓	๒๑๖	๔๑๙	๑๒๒
๖	๑๙๐	๒๒๗	๔๑๗	๑๔๒
๗	๓๐๒	๒๘๒	๕๘๔	๒๐๑
๘	๔๘๐	๕๐๒	๙๘๒	๓๖๐
๙	๔๗๖	๔๗๘	๙๕๔	๓๓๘
๑๐	๗๔๗	๗๖๑	๑,๕๐๘	๔๙๑
๑๑	๑๖๐	๑๕๙	๓๑๙	๑๑๖
๑๒	๑๖๕	๑๖๙	๓๓๔	๑๑๘
รวม	๓,๖๓๙	๓,๗๕๑	๗,๓๙๐	๒,๖๓๗

ข้อมูล สำนักทะเบียนอำเภอ เดือนธันวาคม ๒๕๖๓

-ข้อมูลประชากร ปี พ.ศ. ๒๕๖๔

หมู่ที่	ชาย	หญิง	รวม	ครัวเรือน
๑	๒๐๔	๒๒๐	๔๒๔	๑๕๘
๒	๔๓๗	๔๗๗	๙๑๔	๔๒๑
๓	๑๒๘	๑๒๒	๒๕๐	๗๗
๔	๑๓๑	๑๒๗	๒๕๘	๘๗
๕	๒๐๒	๒๑๕	๔๑๗	๑๒๒
๖	๑๘๗	๒๑๘	๔๐๕	๑๔๒
๗	๒๘๘	๒๗๕	๕๖๓	๑๙๗
๘	๔๗๗	๔๙๖	๙๗๓	๓๕๗
๙	๔๗๐	๔๗๐	๙๔๐	๓๓๗
๑๐	๗๓๙	๗๖๖	๑,๕๐๕	๔๙๔
๑๑	๑๕๗	๑๕๙	๓๑๖	๑๐๗
๑๒	๑๖๕	๑๖๔	๓๒๙	๑๑๘
รวม	๓,๕๘๕	๓,๗๐๙	๗,๒๙๔	๒,๖๑๗

ข้อมูล สำนักทะเบียนอำเภอ เดือนธันวาคม ๒๕๖๔

ข้อมูลประชากรระหว่างปี พ.ศ. ๒๕๖๑ ถึงปี พ.ศ. ๒๕๖๔ มีจำนวนประชากร ลดลง ร้อยละ ๑.๕๐ และจำนวนครัวเรือนเพิ่มขึ้นร้อยละ ๑.๕๐

๒) จำนวนประชากรแยกตามช่วงอายุ

ช่วงอายุ	จำนวนประชากร/คน		
	ชาย	หญิง	รวม
ต่ำกว่า ๑๘ ปี	๔๓	๔๑	๘๔
๑๘ - ๖๐ ปี (วัยเด็ก)	๒,๑๙๐	๒,๒๖๔	๔,๔๕๔
๖๐ ปี ขึ้นไป)	๘๑๕	๕๒๙	๑,๓๔๔

ข้อมูล สำนักทะเบียนอำเภอ เดือนธันวาคม ๒๕๖๔

๔. สภาพทางสังคม

๑) การศึกษา

มีโรงเรียนประถมศึกษา สังกัดสำนักงานคณะกรรมการการศึกษาขั้นพื้นฐาน (สพฐ.) ๓ โรงเรียน หนึ่งในจำนวนนี้มีโรงเรียนขยายโอกาสทางการศึกษาถึงมัธยมปีที่ ๓ จำนวน ๑ โรงเรียน และมีศูนย์พัฒนาเด็กเล็ก สังกัดองค์การบริหารส่วนตำบลนาแวง จำนวน ๓ ศูนย์ ศูนย์ศึกษานอกกระบบและการศึกษาตามอัธยาศัย ๑ ศูนย์ ดังนี้

โรงเรียนสังกัดสำนักงานคณะกรรมการการศึกษาขั้นพื้นฐาน (สพฐ.)

ชื่อสถานศึกษา	ที่ตั้ง	จำนวนนักเรียน/คน : ปีการศึกษา		
		๒๕๖๒	๒๕๖๓	๒๕๖๔
โรงเรียนบ้านไสโคกเกาะ (ขยายโอกาสทางการศึกษา)	หมู่ที่ ๒	๑๗๘	๑๕๐	๑๓๗
โรงเรียนวัดควนยุง	หมู่ที่ ๙	๑๑๘	๑๑๕	๑๐๓
โรงเรียนบ้านห้วยทรายขาว	หมู่ที่ ๑๐	๑๒๒	๑๒๖	๑๑๙

ข้อมูล กองการศึกษา ศาสนาและวัฒนธรรม อบต.นาแวง

ศูนย์พัฒนาเด็กเล็กสังกัดองค์การบริหารส่วนตำบลนาแวง

ชื่อสถานศึกษา	ที่ตั้ง	จำนวนนักเรียน/คน : ปีการศึกษา		
		๒๕๖๒	๒๕๖๓	๒๕๖๔
ศูนย์พัฒนาเด็กเล็กวัดวังสะพาน	หมู่ที่ ๑	๓๕	๓๖	๓๔
ศูนย์พัฒนาเด็กเล็กบ้านห้วยทรายขาว	หมู่ที่ ๑๐	๒๗	๒๓	๒๑
ศูนย์พัฒนาเด็กเล็ก อบต.นาแวง บ้านทุ่งกระจูด	หมู่ที่ ๗	๓๗	๓๘	๓๖

ข้อมูล กองการศึกษา ศาสนาและวัฒนธรรม อบต.นาแวง

ศูนย์การศึกษานอกระบบและการศึกษาตามอัธยาศัย

ชื่อสถานศึกษา	ที่ตั้ง	จำนวนนักเรียน/คน : ปีการศึกษา		
		๒๕๖๒	๒๕๖๓	๒๕๖๔
ศูนย์การศึกษานอกระบบและการศึกษาตามอัธยาศัย ตำบลนาแวง	หมู่ที่ ๘	๖๔	๖๒	๖๔

ข้อมูลศูนย์การศึกษานอกระบบและการศึกษาตามอัธยาศัย ตำบลนาแวง

๒) สาธารณสุข

มีโรงพยาบาลส่งเสริมสุขภาพประจำตำบล ๑ แห่ง คือ โรงพยาบาลส่งเสริมสุขภาพประจำตำบลบ้านควนสวรรค์ ตั้งอยู่หมู่ที่ ๘ ตำบลนาแวง มีอาสาสมัครสาธารณสุขประจำหมู่บ้าน จำนวน ๒๐๓ คน

ข้อมูลสถานะสุขภาพในพื้นที่ ตำบลนาแวง

การป่วยจำแนกตามสาเหตุของผู้ป่วยนอกจำแนกตามกลุ่มโรค ๒๑ กลุ่มโรค ในปี ๒๕๖๓ มีอัตราการป่วยด้วยโรกระบบทางเดินหายใจ มากเป็นอันดับ ๑ รองลงมาเป็นโรกระบบทางเดินอาหาร และระบบไหลเวียนเลือด ตามลำดับ

การตายจำแนกตามสาเหตุ ในปี ๒๕๖๓ มีอัตราการตายด้วยสาเหตุชราภาพ เป็นอันดับ ๑ รองลงมาคือติดเชื้อในกระแสเลือด และโรคมะเร็ง ตามลำดับ

อัตราการเกิด อัตราการตาย อัตราเพิ่มขึ้นของประชากรในตำบลนาแวง

สถิติชีพ	๒๕๖๒		๒๕๖๓		๒๕๖๔	
	คน	อัตรา : ๑๐๐ ประชากร	คน	อัตรา : ๑๐๐ ประชากร	คน	อัตรา : ๑๐๐ ประชากร
เกิดมีชีพ	๖๐	๗.๕๑	๑๐๐	๑๕.๘๑	๕๑	๘.๐๖
ตาย	๔๒	๕.๑๙	๖๕	๑๐.๒๘	๓๙	๖.๑๗
เพิ่มตามธรรมชาติ	๑๘	๐.๒๓	๔๕	๖.๙๖	๑๒	๑.๘๗

ข้อมูล รพสต.บ้านควนสวรรค์

๓) อาชญากรรม

มีอาชญากรรมเกิดขึ้นในพื้นที่ตำบลนาแ้ว ข้อมูล สถานีตำรวจภูธรฉวาง

ปี ๒๕๖๐ จำนวน ๑๘ ครั้ง

ปี ๒๕๖๑ จำนวน ๒๐ ครั้ง

ปี ๒๕๖๒ จำนวน ๒๑ ครั้ง

ปี ๒๕๖๓ จำนวน ๒๓ ครั้ง

๔) ยาเสพติด

คดีเกี่ยวกับยาเสพติด ในพื้นที่ตำบลนาแ้ว ข้อมูล สถานีตำรวจภูธรฉวาง

ปี ๒๕๖๐ จำนวน ๓๘ ครั้ง

ปี ๒๕๖๑ จำนวน ๔๐ ครั้ง

ปี ๒๕๖๒ จำนวน ๔๒ ครั้ง

ปี ๒๕๖๓ จำนวน ๔๔ ครั้ง

๕) การสังคมสงเคราะห์

ข้อมูลการสังคมสงเคราะห์ต่างๆ ขององค์การบริหารส่วนตำบลนาแ้ว แยกตาม

ประเภท

ประเภท	จำนวน/ คน : ปีงบประมาณ		
	๒๕๖๒	๒๕๖๓	๒๕๖๔
๑. ผู้มีสิทธิได้รับเบี้ยยังชีพผู้สูงอายุ	๑,๒๒๓	๑,๒๖๙	๑,๒๙๖
๒. ผู้มีสิทธิได้รับเบี้ยความพิการ	๑๙๐	๑๙๓	๑๙๗
๓. ผู้มีสิทธิได้รับเบี้ยยังชีพผู้ป่วยเอดส์	๑๑	๑๒	๑๒
รวมทั้งสิ้น	๑,๔๒๔	๑,๔๗๔	๑,๕๐๕

๕.ระบบบริการพื้นฐาน

๑) การคมนาคมขนส่ง

การคมนาคม พื้นที่ตำบลนาแ้ว มีถนนทางหลวงแผ่นดิน สาย ๔๐๑๕ สาย อำเภอดง - บ้านส้อง เป็นถนนสายหลักเชื่อมต่อระหว่าง จังหวัดนครศรีธรรมราช และ จังหวัด สุราษฎร์ธานี และถนนทางหลวงชนบท สาย นศ ๔๐๐๒ เชื่อมต่อระหว่าง ตำบลไม้เรียง อำเภอดง และอำเภอบึงนาราง สำหรับถนนในหมู่บ้านส่วนใหญ่จะเป็นถนนคอนกรีต และถนนหินคลุก

๒) การไฟฟ้า

มีไฟฟ้าครอบคลุมทุกพื้นที่ ทั้ง ๑๒ หมู่บ้าน คิดเป็น ๑๐๐ เปอร์เซ็นต์ แต่ไฟฟ้าส่องสว่างบริเวณทางเท้า หรือทางสาธารณะยังไม่สามารถดำเนินการได้ครอบคลุมพื้นที่

ทั้งหมด เนื่องจากงบประมาณยังไม่เพียงพอ และพื้นที่ที่มีความต้องการติดตั้งไฟฟ้าส่องสว่าง บางพื้นที่ยังไม่เป็นที่สาธารณะ

๓) การประปา

มีประปาภายในหมู่บ้านทั้ง ๑๒ หมู่บ้าน รวมจำนวน ๑๗ แห่ง ดังนี้

หมู่ที่ ๑	จำนวน	๑	แห่ง
หมู่ที่ ๒	จำนวน	๑	แห่ง
หมู่ที่ ๓	จำนวน	๒	แห่ง
หมู่ที่ ๔	จำนวน	๑	แห่ง
หมู่ที่ ๕	จำนวน	๒	แห่ง
หมู่ที่ ๖	จำนวน	๑	แห่ง
หมู่ที่ ๗	จำนวน	๒	แห่ง
หมู่ที่ ๘	จำนวน	๑	แห่ง
หมู่ที่ ๙	จำนวน	๑	แห่ง
หมู่ที่ ๑๐	จำนวน	๒	แห่ง
หมู่ที่ ๑๑	จำนวน	๒	แห่ง
หมู่ที่ ๑๒	จำนวน	๑	แห่ง

การประปาส่วนภูมิภาคขยายเขตประปาในหมู่บ้าน บางส่วน ประกอบด้วย หมู่ที่ ๒ หมู่ที่ ๖ และ หมู่ที่ ๗

๔) โทรศัพท์

การโทรคมนาคมแต่ละหมู่บ้านมีโทรศัพท์สาธารณะแต่ไม่มีชุมสายโทรศัพท์ นอกจากนี้ยังมีการให้บริการด้าน Internet ความเร็วสูง ซึ่งอัตราความเร็วในการรับส่งข้อมูล ขึ้นอยู่กับพื้นที่ และเครือข่ายการให้บริการ ประชาชนในพื้นที่ร้อยละ ๙๐ ใช้โทรศัพท์เคลื่อนที่ และสามารถรับสัญญาณโทรศัพท์เคลื่อนที่เกือบทุกพื้นที่

๕) ระบบโลจิสติกส์ (Logistics) หรือการขนส่ง

การบริการด้านการขนส่ง มีให้เลือกหลายรูปแบบ ขึ้นอยู่กับขนาดของสินค้าและระยะทาง เช่น การขนส่งโดยใช้บริการบริษัทขนส่งเอกชน ซึ่งมีหลายบริษัท และ การขนส่งโดยใช้บริการบริษัทไปรษณีย์ไทย ซึ่งที่ใกล้เคียง ๒ แห่ง ได้แก่

๑. ไปรษณีย์อำเภอฉวาง ตั้งอยู่ ตำบลฉวาง อำเภอฉวาง จังหวัด นครศรีธรรมราช ห่างจากตำบลนาแว อำเภอฉวาง จังหวัดนครศรีธรรมราช ไปทางทิศใต้ ประมาณ ๗ กิโลเมตร

๒. ไปรษณีย์ทานพอ ตั้งอยู่ ตำบลไม้เรียง อำเภอดวาง จังหวัดนครศรีธรรมราช ห่างจากตำบลนาแวง อำเภอดวาง จังหวัดนครศรีธรรมราช ไปทางทิศตะวันตก ประมาณ ๕ กิโลเมตร

๖.ระบบเศรษฐกิจ

๑) การเกษตร

จำนวนครัวเรือนและพื้นที่การประกอบอาชีพทางการเกษตรที่สำคัญในพื้นที่ ตำบลนาแวง แยกรายหมู่บ้าน ดังนี้

พื้นที่	ข้าว		ยางพารา		ปาล์มน้ำมัน		ไม้ผล	
	จำนวนครัวเรือน	พื้นที่เพาะปลูก	จำนวนครัวเรือน	พื้นที่เพาะปลูก	จำนวนครัวเรือน	พื้นที่เพาะปลูก	จำนวนครัวเรือน	พื้นที่เพาะปลูก
หมู่ที่ ๑	๙	๔๐.๘๓	๖๙	๕๐๗.๐๙	๖	๓๓.๑๐	๒๓	๖๗.๐๕
หมู่ที่ ๒	๐	๐	๓๔	๒๗๓.๓๘	๔	๓๒.๙๐	๒๒	๖๙.๙๑
หมู่ที่ ๓	๐	๐	๑๕	๖๘.๖๘	๗	๕๖.๐๔	๑๗	๕๒.๕๒
หมู่ที่ ๔	๐	๐	๒๙	๒๐๘.๓๙	๕	๔๐.๐๔	๒๒	๕๓.๔๓
หมู่ที่ ๕	๒	๑๑.๒๕	๘๐	๔๗๐.๗๘	๑๙	๑๐๘.๐๓	๒๘	๙๖.๙๐
หมู่ที่ ๖	๐	๐	๔๒	๒๕๐.๘๘	๕	๑๓.๔๖	๓๑	๘๕.๖๒
หมู่ที่ ๗	๒	๓๓.๒๕	๑๒๙	๑,๒๗๙.๒๖	๒๑	๑๙๒.๑๗	๒๔	๘๓.๑๒
หมู่ที่ ๘	๓	๒๐.๗๑	๑๒๗	๑,๐๔๘.๖๐	๙	๕๗.๙๗	๔๒	๑๔๗.๗๐
หมู่ที่ ๙	๒๘	๑๕๕.๖๖	๑๕๙	๑,๓๘๒.๖๑	๑๗	๑๐๐.๗๑	๒๕	๕๕.๓๑
หมู่ที่ ๑๐	๕	๑๖.๖๕	๒๙๕	๓,๐๒๙.๘๐	๑๙	๑๔๐.๓๖	๔๒	๑๓๕.๔๑
หมู่ที่ ๑๑	๐	๐	๘๘	๗๑๑.๗๐	๗	๓๒.๓๙	๒๑	๖๕.๔๙
หมู่ที่ ๑๒	๙	๔๖.๙๑	๘๒	๕๔๔.๔๓	๘	๓๒.๗๙	๑๕	๓๙.๑๖
รวม	๕๖	๓๒๕.๒๖	๑,๐๐๓	๙,๗๗๕.๕๘	๑๑๙	๘๓๙.๙๔	๙๕๑.๖๑	๘๔๑.๒๖

ข้อมูล สำนักงานเกษตรอำเภอดวาง ณ วันที่ ๓๐ เมษายน ๒๕๖๓

หัวหน้าครัวเรือนเกษตรกร จำนวน ๑,๓๐๓ ครัวเรือน (ตามทะเบียนบ้าน) จำแนกตามอายุ ดังนี้

ช่วงอายุ (ปี)	ครัวเรือน	ร้อยละ
๖๕ ปี ขึ้นไป	๓๙๗	๓๐.๔๗
๕๖ - ๖๕	๓๑๔	๒๔.๑๐
๔๖ - ๕๕	๓๖๐	๒๗.๖๓
๓๖ - ๔๕	๑๗๓	๑๓.๒๘
๒๖ - ๓๕	๕๒	๓.๙๙
๑๘ - ๒๕	๗	๐.๕๔
รวม	๑,๓๐๓	๑๐๐.๐๐

ข้อมูล สำนักงานเกษตรอำเภอดวาง ณ วันที่ ๓๐ เมษายน ๒๕๖๓

๒) การประมง

ในตำบลนาแ้ว มีพื้นที่เหมาะสมสำหรับเพาะเลี้ยงสัตว์น้ำ ระดับปานกลาง คิดเป็นร้อยละ ๐.๑๓ ของพื้นที่ตำบลนาแ้ว และเหมาะสมเล็กน้อย คิดเป็นร้อยละ ๙๙.๘๖ ของพื้นที่ตำบลนาแ้ว (ค่าตัวเลขได้มาจากการคำนวณด้วยระบบสารสนเทศทางภูมิศาสตร์ แหล่งข้อมูล กรมประมง ๒๕๕๕)

มีฟาร์มเพาะเลี้ยงสัตว์น้ำ ที่ขึ้นทะเบียนกับกรมประมง จำนวน ๑๕ แห่ง

๓) การปศุสัตว์

ตำบลนาแ้ว มีการปศุสัตว์ คือ การเลี้ยงโค การเลี้ยงสุกรและการเลี้ยงไก่ เกือบในทุกหมู่บ้าน ส่วนใหญ่เลี้ยงในครัวเรือน เพื่อไว้เป็นอาหาร

๔) การบริการ

หน่วยธุรกิจในพื้นที่ขององค์การบริหารส่วนตำบลนาแ้ว

- ร้านค้า	จำนวน	๗๓	แห่ง
- สถานีจำหน่ายมันเชื้อเพลิง	จำนวน	๒	แห่ง
- บั้มหลอดแก้วมือหมุน	จำนวน	๒๔	แห่ง
- ร้านซ่อมรถ	จำนวน	๖	แห่ง
- โรงงานแปรรูปไม้ยาง	จำนวน	๔	แห่ง
- บ้านเช่า	จำนวน	๙	แห่ง
- โรงทำหิน	จำนวน	๑	แห่ง
- ร้านจำหน่ายวัสดุก่อสร้าง	จำนวน	๑	แห่ง
- ร้านเสริมสวย	จำนวน	๒	แห่ง
- ลานไม้ยาง	จำนวน	๑	แห่ง
- ร้านขายวัสดุการเกษตร	จำนวน	๑	แห่ง
- ที่พัก	จำนวน	๒	แห่ง

๕) การท่องเที่ยว

ตำบลนาแ้ว มีสถานที่ท่องเที่ยวเชิงอนุรักษ์ธรรมชาติและ การเกษตร ของกลุ่มวิสาหกิจท่องเที่ยวและพัฒนาอาชีพบ้านห้วยทรายขาว ตั้งอยู่หมู่ที่ ๑๐ มีสถานที่ท่องเที่ยวทางศาสนา คือสำนักสงฆ์บ้านควนสวรรค์ ตั้งอยู่หมู่ที่ ๘

๖) อุตสาหกรรม

มีโรงงานในพื้นที่ตำบลนาแ้ว ได้แก่

- โรงงานอุตสาหกรรมขนาดใหญ่	จำนวน	๒	แห่ง
- โรงงานอุตสาหกรรมขนาดกลาง	จำนวน	๑	แห่ง
- โรงงานอุตสาหกรรมขนาดเล็ก	จำนวน	๑	แห่ง

๗) การพาณิชย์และกลุ่มอาชีพ

กลุ่มองค์กรในชุมชน

๑. กลุ่มแพทย์แผนไทยและสมุนไพรบ้านควนสวรรค์
๒. กลุ่มกองทุนหมู่บ้านฝายท่า
๓. กองทุนสวัสดิการชุมชนตำบลนาแวง
๔. กลุ่มสมาคมฌาปนกิจสงเคราะห์สมาชิกกองทุนหมู่บ้านตำบลนาแวง
๕. กลุ่มธนาคารหมู่บ้านบ้านควนยุง หมู่ที่ ๙
๖. กลุ่มฌาปนกิจ อสม.ตำบลนาแวง
๗. กลุ่มแม่บ้านสตรีพัฒนาบ้านต้นโพธิ์
๘. กลุ่มโครงการแก้ไขปัญหาความยากจน (กข.คจ) บ้านต้นโพธิ์
๙. กลุ่มชมทอผ้า - ทอผ้า บ้านต้นโพธิ์
๑๐. กลุ่มข้าวสาร
๑๑. กลุ่มพัฒนาอาชีพชุมชนบ้านไสโคกเกาะ
๑๒. กลุ่มสัจจะกองทุนหมู่บ้านไสโคกเกาะ
๑๓. กลุ่มการผลิตเครื่องแกงบ้านไสโคกเกาะ
๑๔. กลุ่มร้านค้าชุมชนเพื่อจำหน่ายข้าวสารบ้านไสโคกเกาะ
๑๕. โครงการแก้ไขปัญหาคความยากจน
๑๖. กลุ่มข้าวสารบ้านวังโก
๑๗. กลุ่มกองทุนหมู่บ้านศิลา (วังโก) หมู่ที่ ๔
๑๘. กลุ่มทำปุ๋ยชีวภาพบ้านปากเบียด
๑๙. กลุ่มแปรรูปยางพาราชุมชนบ้านโนไร่
๒๐. กลุ่มข้าวสารบ้านโนไร่
๒๑. กลุ่มกองทุนหมู่บ้านทุ่งโนไร่ หมู่ที่ ๖
๒๒. กลุ่มออมทรัพย์เพื่อการผลิตบ้านทุ่งกระจูด
๒๓. กลุ่มสตรีบ้านควนสวรรค์
๒๔. กลุ่มข้าวสารบ้านควนสวรรค์
๒๕. กลุ่มกองทุนข้าวสารบ้านควนยุง หมู่ที่ ๙
๒๖. กลุ่มกองทุนปุ๋ยหมัก
๒๗. กลุ่มกองทุนหมู่บ้านบ้านควนยุง
๒๘. กลุ่มพัฒนาอาชีพ (กลุ่มข้าวสาร) บ้านห้วยทรายขาว
๒๙. กลุ่มกองทุนหมู่บ้านบ้านห้วยทรายขาว หมู่ที่ ๑๐
๓๐. กลุ่มวิสาหกิจท่องเที่ยวและพัฒนาอาชีพบ้านห้วยทรายขาว
๓๐. กลุ่มเลี้ยงปลา
๓๑. กลุ่มโครงการแก้ไขปัญหาคความยากจน (กข.คจ.)บ้านฝายท่า
๓๒. กลุ่มกองทุนหมู่บ้านบ้านไสใหญ่

๘) แรงงาน

แรงงานส่วนใหญ่ ร้อยละ ๘๐ ใช้ในภาคการเกษตร เช่นแรงงานกรีดยางพารา ร้อยละ ๒๐ ใช้ในภาคอุตสาหกรรม เช่นโรงงานไม้ยางพาราแปรรูป ผู้ใช้แรงงานร้อยละ ๗๐ จะเป็นประชาชนในพื้นที่ แรงงานนอกพื้นที่ ร้อยละ ๒๐ แรงงานต่างด้าวร้อยละ ๑๐

๗. ศาสนา ประเพณี วัฒนธรรม

๑) การนับถือศาสนา

ประชากรร้อยละ ๙๐ นับถือศาสนาพุทธ มีศาสนสถาน ๕ แห่ง ประกอบด้วย วัด ๔ แห่ง ที่พัทลุง ๑ แห่ง คือ

๑. วัดวังสะพาน	ตั้งอยู่หมู่ที่ ๑
๒. วัดศิลา	ตั้งอยู่หมู่ที่ ๔
๓. วัดควนยุง	ตั้งอยู่หมู่ที่ ๙
๔. วัดห้วยทรายขาว	ตั้งอยู่หมู่ที่ ๑๐
๕. ที่พัทลุงบ้านควนสวรรค์	ตั้งอยู่หมู่ที่ ๘

๒) ประเพณีและงานประจำปี

เดือนเมษายน	ประเพณีสงกรานต์ สรงน้ำพระและผู้สูงอายุ
เดือนมิถุนายน	ประเพณีแห่ผ้าขึ้นธาตุ
กันยายน - ตุลาคม	ประเพณีสารทเดือนสิบ
พฤศจิกายน	ประเพณีลอยกระทง

๓) ภูมิปัญญาท้องถิ่น ภาษาถิ่น

ภูมิปัญญาท้องถิ่นที่โดดเด่น คือ นวดแผนโบราณด้วยสมุนไพร หมอดู หมอเปิบ ช่างเหล็ก มโนราห์ ภาษาถิ่น คือ ภาษาใต้

๔) OTOP สินค้าพื้นเมืองและของที่ระลึก

สินค้าพื้นเมืองและของที่ระลึกที่โดดเด่น คือ ขนมทองม้วนทองพับ ของกลุ่มทำขนมทองม้วนทองพับบ้านตันโพธิ์ แชมพู สบู่ ยาสระผม น้ำยาล้างจาน ของกลุ่มเกษตรกรบ้านฝ่ายท่า สินค้าแปรรูปทางการเกษตร ของกลุ่มวิสาหกิจท่องเที่ยวและพัฒนาอาชีพบ้านห้วยทรายขาว

๘. ทรัพยากรธรรมชาติ

๑) น้ำ

แหล่งอุปโภคบริโภค

บ่อบาดาลสาธารณะ	๒๘	แห่ง
ประปาหมู่บ้าน	๑๗	แห่ง

แหล่งน้ำทางการเกษตร

ฝาย	๕	แห่ง
สระน้ำ	๒	แห่ง
แหล่งน้ำธรรมชาติ	๑๒	แห่ง

๒) ป่าไม้

ตำบลนาแ้ว มีพื้นที่ฝั่งทิศตะวันออก และทิศเหนือบางส่วน ติดกับเขตป่าสงวน คลองเพลง มีไม้ที่สำคัญ เช่น ไม้ยาง ไม้ยูง ไม้จำปา ไม้สียดข้อ ไม้หลุมพอง

๓) ภูเขา

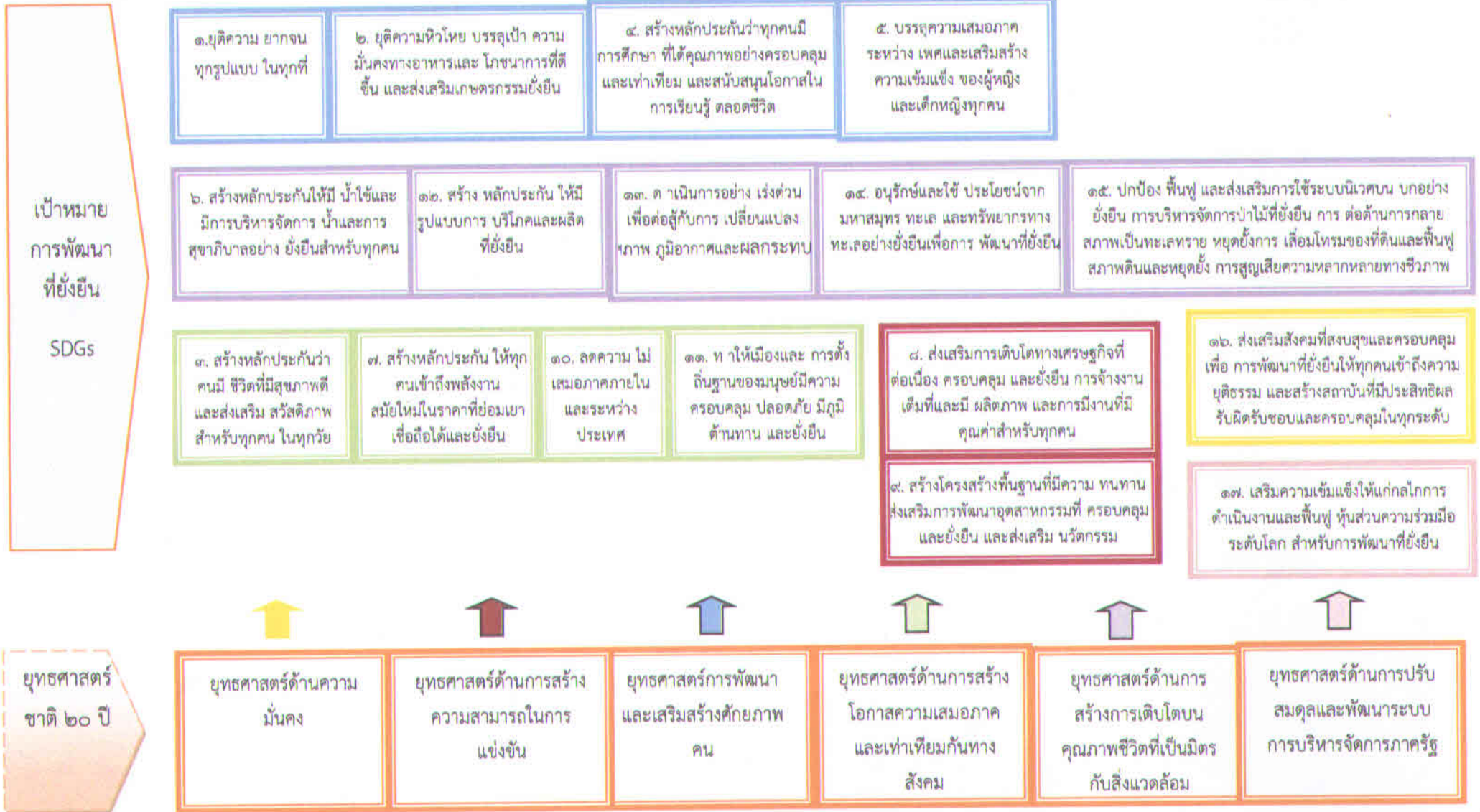
ภูเขาในพื้นที่ตำบลนาแ้ว จะเป็นภูเขาที่มีลักษณะไม่สูงมากนัก ซึ่งจะอยู่ทางทิศเหนือ และทิศตะวันออกของตำบลนาแ้ว โดยทางทิศเหนือมีเขาวังวัว เขาน้ำทรัพย์ และทางทิศตะวันออก มีเขาคินกรมช้าง เขากลาง เขาปลายกา เขาปลายพอก เขาปลายเพลง

๔) ทรัพยากรธรรมชาติที่สำคัญขององค์กรปกครองส่วนท้องถิ่น

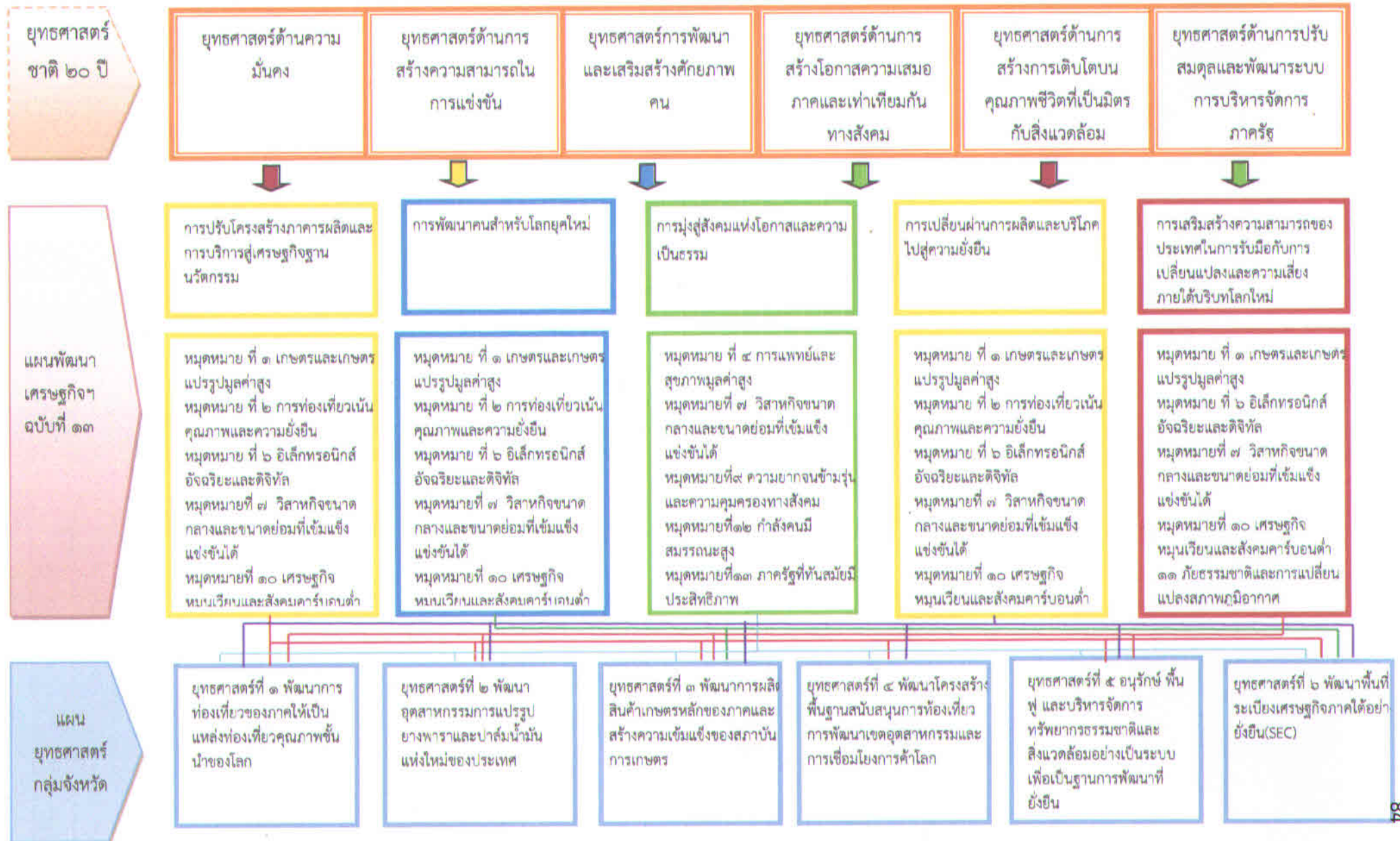
ทรัพยากรธรรมชาติในพื้นที่ที่สามารถแปรรูปเพื่อนำไปใช้ประโยชน์ทางอุตสาหกรรมได้ คือ แร่ยิปซัม และแร่ลؤلแฟรม

3.3 ความเชื่อมโยง ยุทธศาสตร์ชาติ 20 ปี แผนพัฒนาเศรษฐกิจและสังคมแห่งชาติ ฉบับที่ 13 SDGs ยุทธศาสตร์การพัฒนาจังหวัด กับยุทธศาสตร์การพัฒนาขององค์การบริหาร

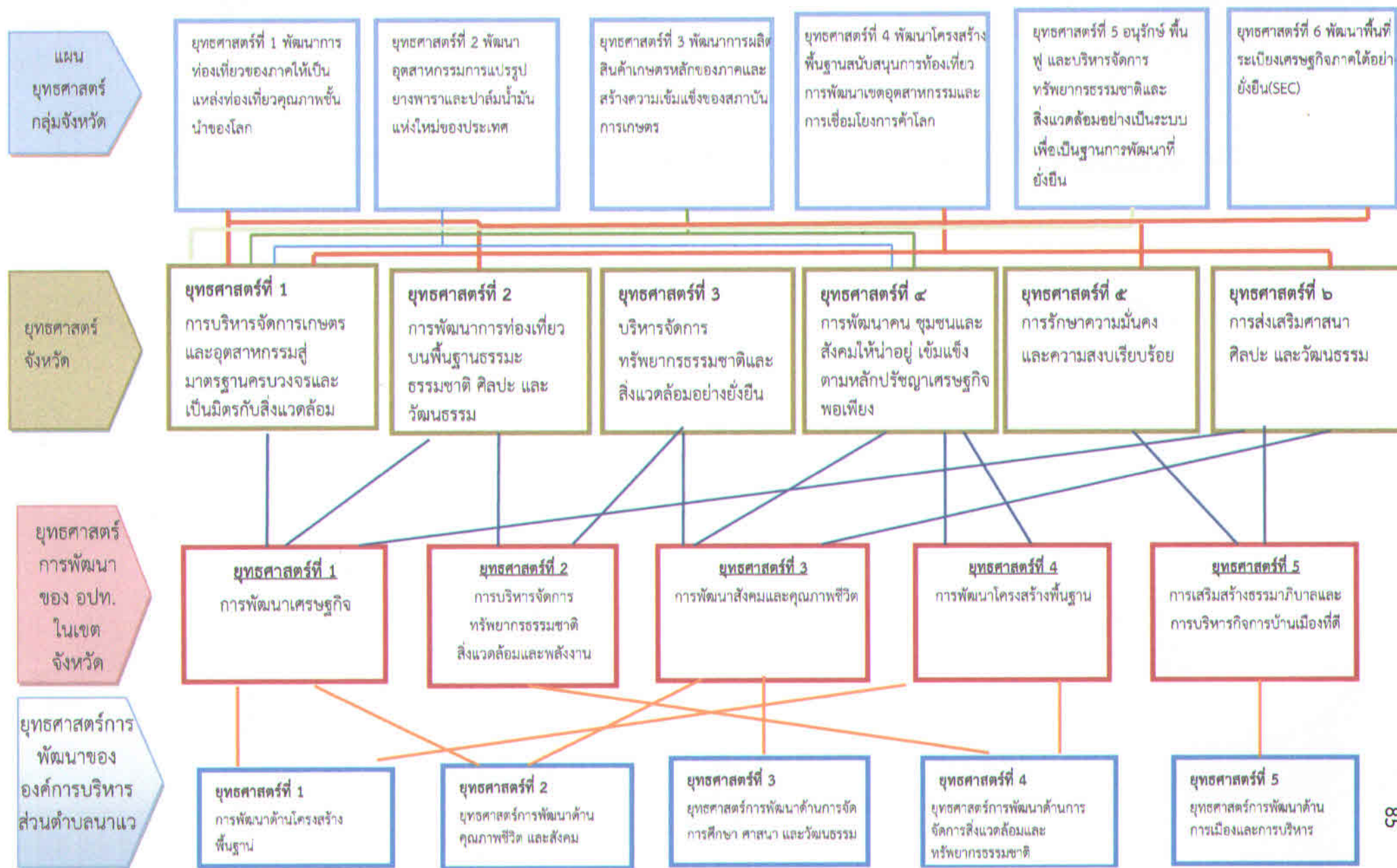
ส่วนตำบลนาแว



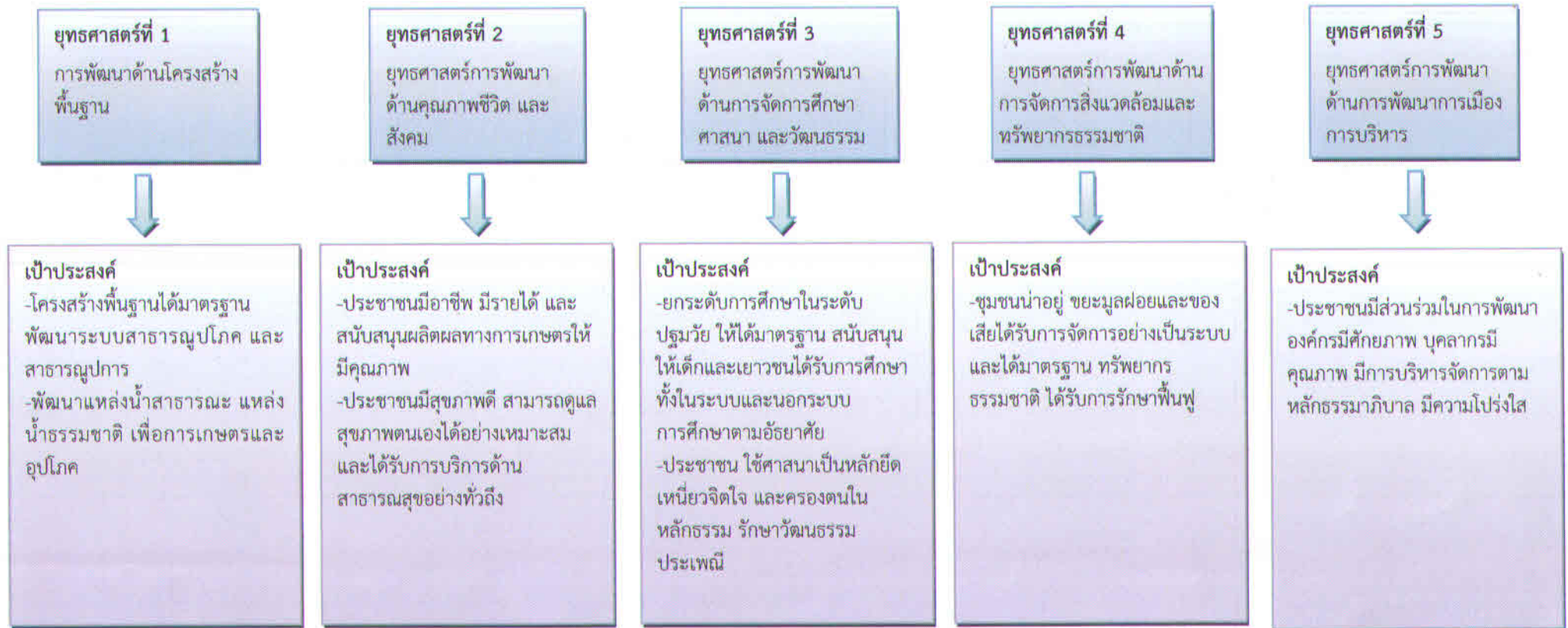
3.3 ความเชื่อมโยง SDGs ยุทธศาสตร์ชาติ 20 ปี แผนพัฒนาเศรษฐกิจและสังคมแห่งชาติ ฉบับที่ 13 ยุทธศาสตร์การพัฒนาจังหวัด กับยุทธศาสตร์การพัฒนาขององค์การบริหารส่วนตำบลนาแว (ต่อ)



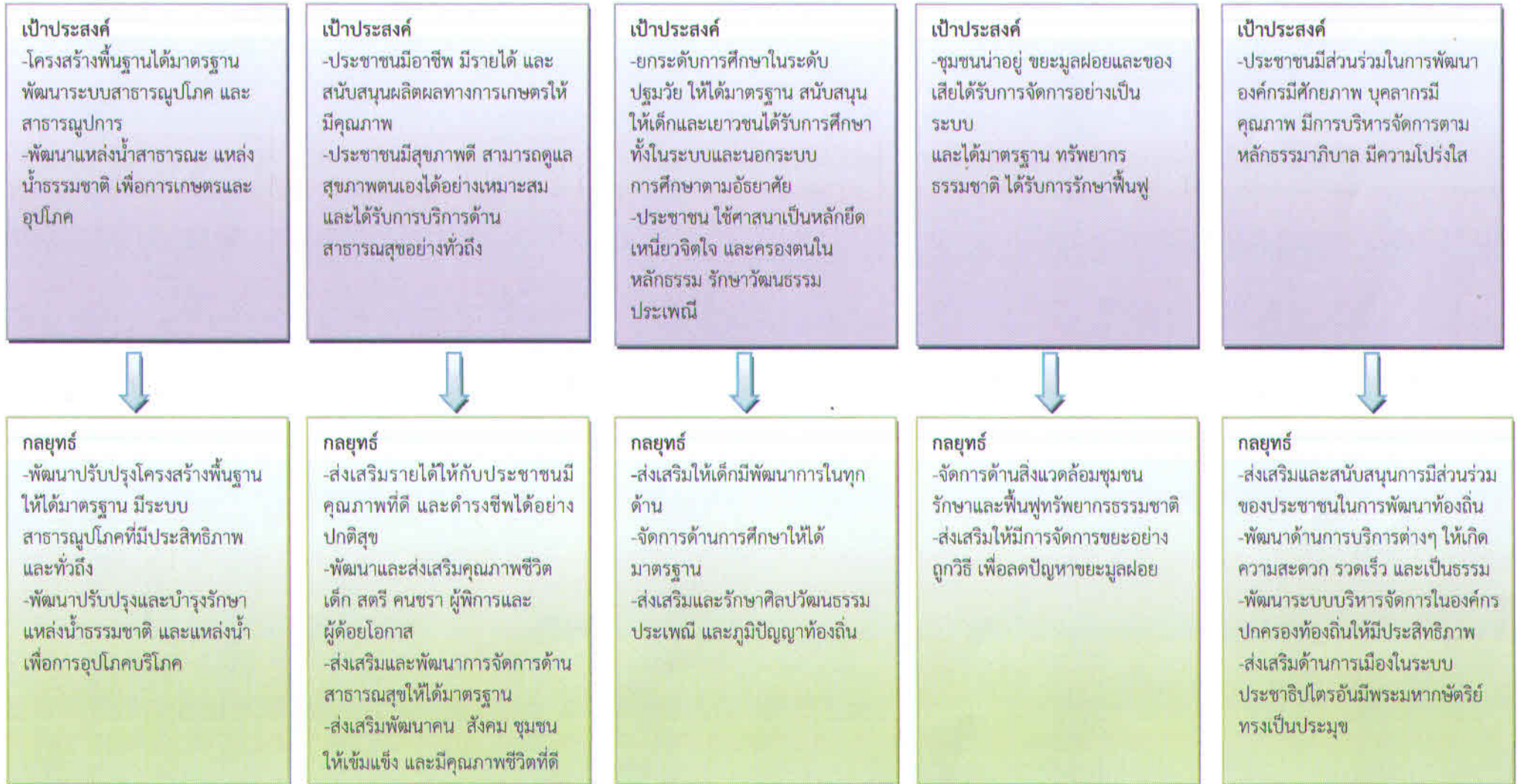
3.3 ความเชื่อมโยง SDGs ยุทธศาสตร์ชาติ 20 ปี แผนพัฒนาเศรษฐกิจและสังคมแห่งชาติ ฉบับที่ 13 ยุทธศาสตร์การพัฒนาจังหวัด กับยุทธศาสตร์การพัฒนาขององค์การบริหารส่วนตำบลนาแว (ต่อ)



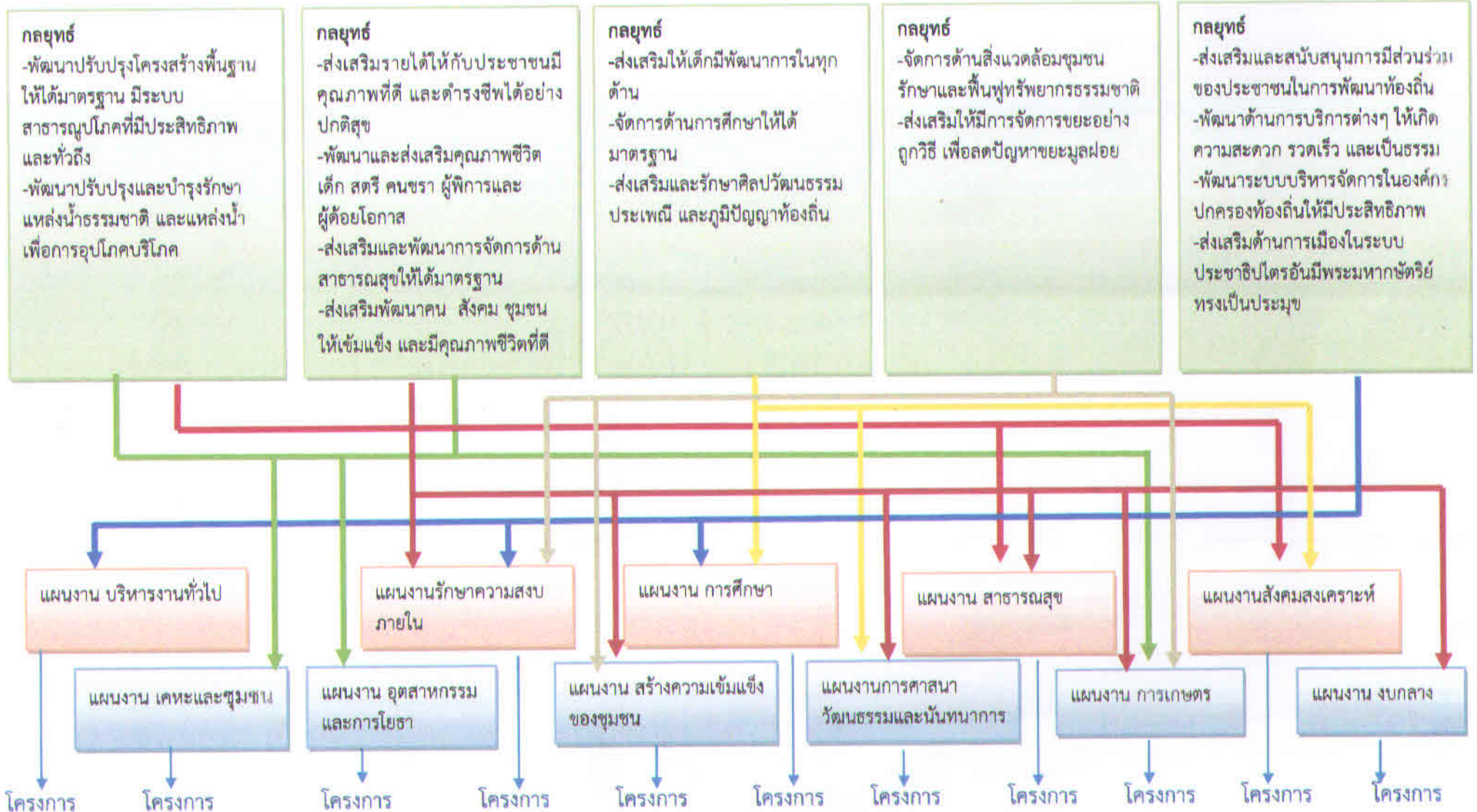
ยุทธศาสตร์การพัฒนาของ องค์การบริหารส่วนตำบลนาแว



ยุทธศาสตร์การพัฒนาของ องค์การบริหารส่วนตำบลนาแ้ว (ต่อ)



ยุทธศาสตร์การพัฒนาของ องค์การบริหารส่วนตำบลนาแว (ต่อ)



ส่วนที่ ๓

การนำแผนพัฒนาท้องถิ่นไปสู่การปฏิบัติ

๑. ยุทธศาสตร์การพัฒนาท้องถิ่น และยุทธศาสตร์ระดับมหภาคสู่การปฏิบัติ

ที่	ยุทธศาสตร์ชาติ ๒๐ ปี	แผนพัฒนาเศรษฐกิจและสังคมแห่งชาติ ฉบับที่ ๑๓	SDGs	ยุทธศาสตร์จังหวัด
๑	ยุทธศาสตร์ด้านความมั่นคง	<p>หมวดหมู่ที่ ๑ เกษตรและเกษตรแปรรูปมูลค่าสูง</p> <p>หมวดหมู่ที่ ๖ อีเล็กทรอนิกส์อัจฉริยะและดิจิทัล</p> <p>หมวดหมู่ที่ ๗ วิสาหกิจขนาดกลางและขนาดย่อมที่เข้มแข็งแข่งขันได้</p> <p>หมวดหมู่ที่ ๑๐ เศรษฐกิจหมุนเวียนและสังคมคาร์บอนต่ำ</p> <p>๑๑ ภัยธรรมชาติและการเปลี่ยนแปลงสภาพภูมิอากาศ</p>	<p>๑๖. ส่งเสริมสังคมที่สงบสุขและครอบคลุมเพื่อ การพัฒนาที่ยั่งยืนให้ทุกคนเข้าถึงความยุติธรรม และสร้างสถาบันที่มีประสิทธิภาพ รับผิดชอบและครอบคลุมในทุกระดับ</p>	<p>ยุทธศาสตร์ที่ ๔ การพัฒนาคน ชุมชนและสังคมให้น่าอยู่ เข้มแข็ง ตามหลักปรัชญาเศรษฐกิจพอเพียง</p> <p>ยุทธศาสตร์ที่ ๒ การพัฒนาการท่องเที่ยวบนพื้นฐานธรรมชาติ วัฒนธรรม ศิลปะ และวัฒนธรรม</p>
๒	ยุทธศาสตร์ด้านการสร้างความสามารถในการแข่งขัน	<p>หมวดหมู่ที่ ๑ เกษตรและเกษตรแปรรูปมูลค่าสูง</p> <p>หมวดหมู่ที่ ๒ การท่องเที่ยวเน้นคุณภาพและความยั่งยืน</p> <p>หมวดหมู่ที่ ๖ อีเล็กทรอนิกส์อัจฉริยะและดิจิทัล</p> <p>หมวดหมู่ที่ ๗ วิสาหกิจขนาดกลางและขนาดย่อมที่เข้มแข็งแข่งขันได้</p> <p>หมวดหมู่ที่ ๑๐ เศรษฐกิจหมุนเวียนและสังคมคาร์บอนต่ำ</p>	<p>๘. ส่งเสริมการเติบโตทางเศรษฐกิจที่ต่อเนื่อง ครอบคลุม และยั่งยืน การจ้างงานเต็มที่มีและมี ผลผลิตภาพ และการมีงานที่มีคุณค่าสำหรับทุกคน</p> <p>๙. สร้างโครงสร้างพื้นฐานที่มีความทนทาน ส่งเสริมการพัฒนาอุตสาหกรรมที่ ครอบคลุมและยั่งยืน และส่งเสริม นวัตกรรม</p>	<p>ยุทธศาสตร์ที่ ๑ การบริหารจัดการเกษตรและอุตสาหกรรมสู่มาตรฐานครบวงจรและเป็นมิตรกับสิ่งแวดล้อม</p>
๓	ยุทธศาสตร์การพัฒนาและเสริมสร้างศักยภาพคน	<p>หมวดหมู่ที่ ๑ เกษตรและเกษตรแปรรูปมูลค่าสูง</p> <p>หมวดหมู่ที่ ๒ การท่องเที่ยวเน้นคุณภาพและความยั่งยืน</p> <p>หมวดหมู่ที่ ๖ อีเล็กทรอนิกส์อัจฉริยะและดิจิทัล</p> <p>หมวดหมู่ที่ ๗ วิสาหกิจขนาดกลางและขนาดย่อมที่เข้มแข็งแข่งขันได้</p> <p>หมวดหมู่ที่ ๑๐ เศรษฐกิจหมุนเวียนและสังคมคาร์บอนต่ำ</p>	<p>๑. ยุติความยากจนทุกรูปแบบในทุกที่</p> <p>๒. ยุติความหิวโหย บรรลุเป้า ความมั่นคงทางอาหารและโภชนาการที่ดีขึ้น และส่งเสริมเกษตรกรรมยั่งยืน</p> <p>๔. สร้างหลักประกันว่าทุกคนมีการศึกษา ที่ได้คุณภาพอย่าง ครอบคลุมและเท่าเทียม และสนับสนุนโอกาสในการเรียนรู้ ตลอดชีวิต</p> <p>๕. บรรลุความเสมอภาคระหว่างเพศและเสริมสร้างความเข้มแข็งของผู้หญิง และเด็กหญิงทุกคน</p>	<p>ยุทธศาสตร์ที่ ๔ การพัฒนาคน ชุมชนและสังคมให้น่าอยู่ เข้มแข็ง ตามหลักปรัชญาเศรษฐกิจพอเพียง</p>

๔	ยุทธศาสตร์ด้านการสร้างโอกาสความเสมอภาคและเท่าเทียมกันทางสังคม	<p>หมวดหมู่ที่ ๔ การแพทย์และสุขภาพมูลค่าสูง</p> <p>หมวดหมู่ที่ ๗ วิสาหกิจขนาดกลางและขนาดย่อมที่เข้มแข็งแข่งขันได้</p> <p>หมวดหมู่ที่ ๙ ความยากจนข้ามรุ่นและความคุ้มครองทางสังคม</p> <p>หมวดหมู่ที่ ๑๒ กำลังคนมีสมรรถนะสูง</p> <p>หมวดหมู่ที่ ๑๓ ภาครัฐที่ทันสมัยมีประสิทธิภาพ</p>	<p>๓. สร้างหลักประกันว่าคนมี ชีวิตที่มีสุขภาพดีและส่งเสริม สวัสดิภาพสำหรับทุกคน ในทุกวัย</p> <p>๗. สร้างหลักประกัน ให้ทุกคนเข้าถึงพลังงาน สมัยใหม่ในราคาที่ย่อมเยา เชื่อถือได้และยั่งยืน</p> <p>๑๐. ลดความ ไม่เสมอภาคภายในและระหว่าง ประเทศ</p> <p>๑๑. ทา ให้เมืองและ การตั้งถิ่นฐานของมนุษย์มีความ ครอบคลุมปลอดภัย มีภูมิ ด้านทาน และยั่งยืน</p>	<p>ยุทธศาสตร์ที่ ๕ การรักษาความมั่นคง และ ความสงบเรียบร้อย</p> <p>ยุทธศาสตร์ที่ ๖ การส่งเสริมศาสนา ศิลปะ และวัฒนธรรม</p>
๕	ยุทธศาสตร์ด้านการสร้างการเติบโตบนคุณภาพชีวิตที่เป็นมิตรกับสิ่งแวดล้อม	<p>หมวดหมู่ที่ ๑ เกษตรและเกษตรแปรรูปมูลค่าสูง</p> <p>หมวดหมู่ที่ ๖ อีเล็กทรอนิกส์อัจฉริยะและดิจิทัล</p> <p>หมวดหมู่ที่ ๗ วิสาหกิจขนาดกลางและขนาดย่อมที่เข้มแข็งแข่งขันได้</p> <p>หมวดหมู่ที่ ๑๐ เศรษฐกิจหมุนเวียนและสังคมคาร์บอนต่ำ</p> <p>๑๑ ภัยธรรมชาติและการเปลี่ยนแปลงสภาพภูมิอากาศ</p>	<p>๖. สร้างหลักประกันให้มี น้ำใช้และมี การบริหารจัดการ น้ำและการ สุขภาพปลอดภัย ยั่งยืนสำหรับทุกคน</p> <p>๑๒. สร้าง หลักประกัน ให้มีรูปแบบ การ บริโภคและผลิต ที่ยั่งยืน</p> <p>๑๓. ดา เนินการอย่าง เร่งด่วนเพื่อ ต่อสู้กับการ เปลี่ยนแปลงสภาพ ภูมิอากาศและผลกระทบ</p> <p>๑๔. อนุรักษ์และใช้ ประโยชน์จาก มหาสมุทร ทะเล และทรัพยากรทาง ทะเลอย่างยั่งยืนเพื่อการ พัฒนาที่ ยั่งยืน</p> <p>๑๕. ปกป้อง ป่าพู และส่งเสริมการ ใช้ระบบนิเวศบน บกอย่างยั่งยืน การ บริหารจัดการป่าไม้ที่ยั่งยืน การ ต่อต้านการกลายสภาพเป็น ทะเลทราย หยุดยั้งการ เสื่อมโทรม ของที่ดินและพื้นฟูสภาพดินและ หยุดยั้ง การสูญเสียความหลากหลาย ทางชีวภาพ</p>	<p>ยุทธศาสตร์ที่ ๓ บริหารจัดการ ทรัพยากรธรรมชาติและ สิ่งแวดล้อมอย่างยั่งยืน</p>
๖	ยุทธศาสตร์ด้านการปรับสมดุลและพัฒนา ระบบการบริหาร จัดการภาครัฐ	<p>หมวดหมู่ที่ ๔ การแพทย์และสุขภาพมูลค่าสูง</p> <p>หมวดหมู่ที่ ๗ วิสาหกิจขนาดกลางและขนาดย่อมที่เข้มแข็งแข่งขันได้</p> <p>หมวดหมู่ที่ ๙ ความยากจนข้ามรุ่นและความคุ้มครองทางสังคม</p> <p>หมวดหมู่ที่ ๑๒ กำลังคนมีสมรรถนะสูง</p> <p>หมวดหมู่ที่ ๑๓ ภาครัฐที่ทันสมัยมีประสิทธิภาพ</p>	<p>๑๗. เสริมความเข้มแข็งให้แก่งlobal การ ดำเนินงานและพื้นฟู ทุนส่วนความ ร่วมมีระดับโลก สำหรับการพัฒนายั่งยืน</p>	

ที่	ยุทธศาสตร์จังหวัด	ยุทธศาสตร์ของ อปท.ในเขตจังหวัด	ยุทธศาสตร์ อบต.นาแว
๑	<p>ยุทธศาสตร์ที่ ๑ การบริหารจัดการเกษตรและอุตสาหกรรมสู่มาตรฐานครบวงจรและเป็นมิตรกับสิ่งแวดล้อม</p> <p>ยุทธศาสตร์ที่ ๒ การพัฒนาการท่องเที่ยวบนพื้นฐานธรรมชาติ ศิลปะ และวัฒนธรรม</p>	<p>ยุทธศาสตร์ที่ ๑ การพัฒนาเศรษฐกิจ</p> <p>ยุทธศาสตร์ที่ ๔ การพัฒนาโครงสร้างพื้นฐาน</p>	<p>ยุทธศาสตร์ที่ ๑ การพัฒนาโครงสร้างพื้นฐาน</p>
๒	<p>ยุทธศาสตร์ที่ ๔ การพัฒนาคมน ชุมชนและสังคมให้น่าอยู่เข้มแข็ง ตามหลักปรัชญาเศรษฐกิจพอเพียง</p>	<p>ยุทธศาสตร์ที่ ๓ การพัฒนาสังคมและคุณภาพชีวิต</p>	<p>ยุทธศาสตร์ที่ ๒ การพัฒนาคุณภาพชีวิตและสังคม</p>
๓	<p>ยุทธศาสตร์ที่ ๔ การพัฒนาคมน ชุมชนและสังคมให้น่าอยู่เข้มแข็ง ตามหลักปรัชญาเศรษฐกิจพอเพียง</p> <p>ยุทธศาสตร์ที่ ๖ การส่งเสริมศาสนา ศิลปะ และวัฒนธรรม</p>	<p>ยุทธศาสตร์ที่ ๓ การพัฒนาสังคมและคุณภาพชีวิต</p>	<p>ยุทธศาสตร์ที่ ๓ การพัฒนาการศึกษา ศาสนา และวัฒนธรรม</p>
๔	<p>ยุทธศาสตร์ที่ ๓ บริหารจัดการทรัพยากรธรรมชาติและสิ่งแวดล้อมอย่างยั่งยืน</p>	<p>ยุทธศาสตร์ที่ ๒ การบริหารจัดการทรัพยากรธรรมชาติและสิ่งแวดล้อมและพลังงาน</p>	<p>ยุทธศาสตร์ที่ ๔ การพัฒนาสิ่งแวดล้อม และทรัพยากรธรรมชาติ</p>
๕	<p>ยุทธศาสตร์ที่ ๔ การพัฒนาคมน ชุมชนและสังคมให้น่าอยู่เข้มแข็ง ตามหลักปรัชญาเศรษฐกิจพอเพียง</p> <p>ยุทธศาสตร์ที่ ๕ การรักษาความมั่นคง และความสงบเรียบร้อย</p>	<p>ยุทธศาสตร์ที่ ๕ การเสริมสร้างธรรมาภิบาลและการบริหารกิจการบ้านเมืองที่ดี</p>	<p>ยุทธศาสตร์ที่ ๕ การพัฒนาการเมืองและการบริหาร</p>

ที่	ยุทธศาสตร์ อนาคต.นาแว	ด้าน	แผนงาน	หน่วยงาน รับผิดชอบหลัก	หน่วยงาน สนับสนุน
๑	ยุทธศาสตร์ที่ ๑ การพัฒนาด้านโครงสร้าง พื้นฐาน	-บริการชุมชน และสังคม -การเศรษฐกิจ	-เคหะและชุมชน -อุตสาหกรรมและการโยธา -การเกษตร	-กองช่าง	-สนง.ปลัด -กองคลัง -กองการศึกษาฯ
๒	ยุทธศาสตร์ที่ ๒ การพัฒนาด้านคุณภาพชีวิต และสังคม	-บริการชุมชน และสังคม -การดำเนินงานอื่น	- รักษาความสงบภายใน -สาธารณสุข -สร้างความเข้มแข็งของชุมชน -การศาสนาวัฒนธรรมและ นันทนาการ -การเกษตร	-สำนัก.ปลัดฯ -กองการศึกษาฯ	-กองช่าง -กองคลัง
๓	ยุทธศาสตร์ที่ ๓ การพัฒนาทางการศึกษา ศาสนา และวัฒนธรรม	-บริการชุมชน และสังคม	-การศึกษา -สังคมสงเคราะห์ -การศาสนาวัฒนธรรมและ นันทนาการ	-กองการศึกษา	-กองช่าง -กองคลัง -สำนักปลัดฯ
๔	ยุทธศาสตร์ที่ ๔ การพัฒนาด้านสิ่งแวดล้อม และทรัพยากรธรรมชาติ	-บริหารทั่วไป -บริการชุมชน และสังคม	-การรักษาความสงบภายใน -สร้างความเข้มแข็งของชุมชน -การเกษตร	-สำนักปลัดฯ	-กองช่าง -กองคลัง -กองการศึกษาฯ
๕	ยุทธศาสตร์ที่ ๕ การพัฒนาด้านการเมืองและ การบริหาร	-บริหารทั่วไป	-งานบริหารงานทั่วไป -การรักษาความสงบภายใน -การศึกษา	-สำนักปลัดฯ -กองคลัง -กองการศึกษาฯ	-กองช่าง

แบบ ผ ๐๑
บัญชีสรุปโครงการพัฒนา
แผนพัฒนาท้องถิ่น (พ.ศ. ๒๕๖๖ - ๒๕๗๐)
ทบทวน ครั้งที่ ๑/๒๕๖๖

บัญชีสรุปโครงการพัฒนา
แผนพัฒนาท้องถิ่น (พ.ศ.๒๕๖๖-๒๕๗๐) ทบพทวน ครั้งที่ ๑/๒๕๖๖
องค์การบริหารส่วนตำบลนาแว

แบบ ผ.๐๑

ยุทธศาสตร์	ปี ๒๕๖๖		ปี ๒๕๖๗		ปี ๒๕๖๘		ปี ๒๕๖๙		ปี ๒๕๗๐		รวม ๕ ปี	
	จำนวนโครงการ	งบประมาณ (บาท)	จำนวนโครงการ	งบประมาณ (บาท)	จำนวนโครงการ	งบประมาณ (บาท)	จำนวนโครงการ	งบประมาณ (บาท)	จำนวนโครงการ	งบประมาณ (บาท)	จำนวนโครงการ	งบประมาณ (บาท)
๑. ยุทธศาสตร์การพัฒนาด้านโครงสร้างพื้นฐาน												
๑.๑ แผนงานเคหะและชุมชน	-	-	๓	๔๕,๐๐๐	-	-	-	-	-	-	๓	๔๕,๐๐๐
๑.๒ แผนงานอุตสาหกรรมและการโยธา	๑๙	๕๓,๔๕๗,๗๐๐	๙๒	๑๙๐,๖๐๓,๕๙๐	๙๐	๑๙๒,๓๓๑,๓๙๐	๘๐	๒๐๘,๒๙๑,๘๙๐	๗๑	๑๙๑,๓๖๗,๔๙๐	๓๕๒	๘๓๖,๐๕๒,๐๖๐
๑.๓ แผนงานการเกษตร	-	-	๑๖	๕๑,๕๒๒,๐๐๐	๑๖	๕๑,๕๒๒,๐๐๐	๑๖	๕๑,๕๒๒,๐๐๐	๑๖	๕๑,๕๒๒,๐๐๐	๖๔	๒๐๖,๐๘๘,๐๐๐
รวม	๑๙	๕๓,๔๕๗,๗๐๐	๑๑๑	๒๔๒,๑๗๐,๕๙๐	๑๐๖	๒๔๓,๘๕๓,๓๙๐	๙๖	๒๕๙,๘๑๓,๘๙๐	๘๗	๒๔๒,๘๘๙,๙๘๐	๔๑๙	๑,๐๔๒,๑๘๕,๐๖๐
๒. ยุทธศาสตร์การพัฒนาด้านคุณภาพชีวิตและสังคม												
๒.๑ แผนงานรักษาความสงบภายใน	๑	๑๕๐,๐๐๐	๕	๕๘๔,๐๐๐	๕	๕๘๔,๐๐๐	๓	๔๔๐,๐๐๐	๓	๔๔๐,๐๐๐	๑๗	๒,๑๙๘,๐๐๐
๒.๒ แผนงานสาธารณสุข	๐	-	๑๕	๗๙๐,๐๐๐	๑๕	๗๙๐,๐๐๐	๑๕	๗๙๐,๐๐๐	๑๕	๗๙๐,๐๐๐	๖๐	๓,๑๖๐,๐๐๐
๒.๓ แผนงานสร้างความเข้มแข็งของชุมชน	๐	-	๔	๖๘๐,๐๐๐	๔	๖๘๐,๐๐๐	๔	๖๘๐,๐๐๐	๔	๖๘๐,๐๐๐	๑๖	๒,๗๒๐,๐๐๐
๒.๔ แผนงานการศาสนาวัฒนธรรมและนันทนาการ	๐	-	๒	๓๓๐,๐๐๐	๒	๓๓๐,๐๐๐	๒	๓๓๐,๐๐๐	๒	๓๓๐,๐๐๐	๘	๑,๓๒๐,๐๐๐
๒.๕ แผนงานการเกษตร	๑	๕๐,๐๐๐	๒	๗๕,๐๐๐	๒	๗๐,๐๐๐	๒	๒๕๐,๐๐๐	๓	๓๕๐,๐๐๐	๑๐	๗๙๕,๐๐๐
รวม	๒	๒๐๐,๐๐๐	๒๘	๒,๔๕๙,๐๐๐	๒๘	๒,๔๕๔,๐๐๐	๒๖	๒,๔๙๐,๐๐๐	๒๗	๒,๕๙๐,๐๐๐	๑๑๑	๑๐,๑๙๓,๐๐๐
๓. ยุทธศาสตร์การพัฒนาด้านการศึกษา ศาสนา และวัฒนธรรม												
๓.๑ แผนงานการศึกษา	๐	-	๖	๕,๒๘๘,๐๐๐	๖	๕,๒๘๘,๐๐๐	๖	๕,๒๘๘,๐๐๐	๖	๕,๒๘๘,๐๐๐	๒๔	๒๑,๑๕๒,๐๐๐
๓.๒ แผนงานสังคมสงเคราะห์	๑	๒๐๐,๐๐๐	๑	๒๐๐,๐๐๐	๑	๒๐๐,๐๐๐	๑	๒๐๐,๐๐๐	๑	๒๐๐,๐๐๐	๕	๑,๐๐๐,๐๐๐
๓.๓ แผนงานการศาสนาวัฒนธรรมและนันทนาการ	๐	-	๗	๗๙๖,๐๐๐	๗	๗๙๖,๐๐๐	๗	๗๙๖,๐๐๐	๗	๗๙๖,๐๐๐	๒๘	๓,๑๘๔,๐๐๐
รวม	๑	๒๐๐,๐๐๐	๑๔	๖,๒๘๔,๐๐๐	๑๔	๖,๒๘๔,๐๐๐	๑๔	๖,๒๘๔,๐๐๐	๑๔	๖,๒๘๔,๐๐๐	๕๗	๒๕,๓๓๖,๐๐๐
๔. ยุทธศาสตร์การพัฒนาด้านสิ่งแวดล้อมและทรัพยากรธรรมชาติ												
๔.๑ แผนงานรักษาความสงบภายใน	๑	๑๐๐,๐๐๐	๑	๑๐๐,๐๐๐	๑	๑๐๐,๐๐๐	๑	๑๐๐,๐๐๐	๑	๑๐๐,๐๐๐	๕	๕๐๐,๐๐๐
๔.๒ แผนงานสร้างความเข้มแข็งของชุมชน	๐	-	๒	๑๕๐,๐๐๐	๒	๑๕๐,๐๐๐	๒	๑๕๐,๐๐๐	๒	๑๕๐,๐๐๐	๘	๖๐๐,๐๐๐
๔.๓ แผนงานการเกษตร	๓	๒๓๐,๐๐๐	๓	๒๓๐,๐๐๐	๓	๒๓๐,๐๐๐	๓	๒๓๐,๐๐๐	๓	๒๓๐,๐๐๐	๑๕	๑,๑๕๐,๐๐๐
รวม	๔	๓๓๐,๐๐๐	๖	๔๘๐,๐๐๐	๖	๔๘๐,๐๐๐	๖	๔๘๐,๐๐๐	๖	๔๘๐,๐๐๐	๒๘	๒,๒๕๐,๐๐๐

ยุทธศาสตร์	ปี ๒๕๖๖		ปี ๒๕๖๗		ปี ๒๕๖๘		ปี ๒๕๖๙		ปี ๒๕๗๐		รวม ๕ ปี	
	จำนวนโครงการ	งบประมาณ (บาท)	จำนวนโครงการ	งบประมาณ (บาท)	จำนวนโครงการ	งบประมาณ (บาท)	จำนวนโครงการ	งบประมาณ (บาท)	จำนวนโครงการ	งบประมาณ (บาท)	จำนวนโครงการ	งบประมาณ (บาท)
๕. ยุทธศาสตร์การพัฒนาด้านการเมืองและการบริหาร												
๕.๑ แผนงานบริหารงานทั่วไป	๐	-	๑๕	๑,๑๒๙,๕๐๐	๑๕	๑,๑๒๙,๕๐๐	๑๕	๑,๑๒๙,๕๐๐	๑๕	๑,๑๒๙,๕๐๐	๖๐	๔,๕๑๘,๐๐๐
๕.๒ แผนงานรักษาความสงบภายใน	๐	-	๒	๖๐๐,๐๐๐	๒	๖๐๐,๐๐๐	๒	๖๐๐,๐๐๐	๒	๖๐๐,๐๐๐	๘	๒,๔๐๐,๐๐๐
๕.๓ แผนงานการศึกษา	๐	-	๑	๕๔,๐๐๐	๑	๕๔,๐๐๐	๑	๕๔,๐๐๐	๑	๕๔,๐๐๐	๔	๒๑๖,๐๐๐
รวม	๐	๐	๑๘	๑,๗๘๓,๕๐๐	๑๘	๑,๗๘๓,๕๐๐	๑๘	๑,๗๘๓,๕๐๐	๑๘	๑,๗๘๓,๕๐๐	๑๐๐	๗,๑๓๔,๐๐๐
รวมทั้งสิ้น	๒๖	๕๔,๑๘๗,๗๐๐	๑๗๗	๒๕๓,๑๗๗,๐๙๐	๑๗๒	๒๕๔,๘๕๔,๘๙๐	๑๖๐	๒๗๐,๘๕๑,๓๙๐	๑๕๒	๒๕๔,๐๒๖,๙๙๐	๗๑๕	๑,๐๘๗,๐๙๘,๐๖๐

แบบ ผ ๐๑/๑
บัญชีสรุปโครงการพัฒนา
ที่นำมาจากแผนพัฒนาหมู่บ้านและแผนพัฒนาชุมชน

บัญชีสรุปโครงการพัฒนา
 ที่นำมาจากแผนพัฒนาหมู่บ้านและแผนพัฒนาชุมชน
 (พ.ศ. ๒๕๖๖ - ๒๕๗๐)
 ทบพวน ครั้งที่ ๑/๒๕๖๖
 องค์การบริหารส่วนตำบลนาแว

แบบ ผ.๐๑/๑

	ปี ๒๕๖๖		ปี ๒๕๖๗		ปี ๒๕๖๘		ปี ๒๕๖๙		ปี ๒๕๗๐		รวม ๕ ปี	
	จำนวน โครงการ	งบประมาณ (บาท)	จำนวน โครงการ	งบประมาณ (บาท)	จำนวน โครงการ	งบประมาณ (บาท)	จำนวน โครงการ	งบประมาณ (บาท)	จำนวน โครงการ	งบประมาณ (บาท)	จำนวน โครงการ	งบประมาณ (บาท)
โครงการพัฒนา ที่นำมาจาก แผนพัฒนาหมู่บ้าน และแผนพัฒนาชุมชน	๒	๖,๑๕๒,๐๐๐	๓	๗,๘๙๒,๘๐๐	๓	๗,๘๙๒,๘๐๐	๓	๗,๘๙๒,๘๐๐	๓	๗,๘๙๒,๘๐๐	๑๔	๓๗,๗๒๓,๒๐๐
รวมทั้งสิ้น	๒	๖,๑๕๒,๐๐๐	๓	๗,๘๙๒,๘๐๐	๓	๗,๘๙๒,๘๐๐	๓	๗,๘๙๒,๘๐๐	๓	๗,๘๙๒,๘๐๐	๑๔	๓๗,๗๒๓,๒๐๐

แบบ ผ ๐๒
รายละเอียดโครงการพัฒนา
แผนพัฒนาท้องถิ่น (พ.ศ. ๒๕๖๖ - ๒๕๗๐)
ทบทวน ครั้งที่ ๑/๒๕๖๖

รายละเอียดโครงการพัฒนา
แผนพัฒนาท้องถิ่น (พ.ศ. ๒๕๖๖ - ๒๕๗๐)
ทบทวน ครั้งที่ ๑/๒๕๖๖
องค์การบริหารส่วนตำบลนาแว

ก. ยุทธศาสตร์จังหวัดที่ ๑ การบริหารจัดการเกษตรและอุตสาหกรรมสู่มาตรฐานครบวงจร
๒ การพัฒนาการท่องเที่ยวบนพื้นฐานธรรมะ ธรรมชาติ และศิลปวัฒนธรรม

ข. ยุทธศาสตร์การพัฒนาขององค์กรปกครองส่วนท้องถิ่นในเขตจังหวัด ที่ ๑ การพัฒนาเศรษฐกิจ และ ๔ การพัฒนาโครงสร้างพื้นฐาน

แบบ ผ ๐๒

๑. ยุทธศาสตร์การพัฒนาด้านโครงสร้างพื้นฐาน

๑.๑ แผนงานเคหะและชุมชน

ที่	โครงการ	วัตถุประสงค์	เป้าหมาย (ผลผลิตของโครงการ)	งบประมาณ					ตัวชี้วัด (KPI)	ผลคาดว่าจะได้รับ	หน่วยงาน รับผิดชอบหลัก
				๒๕๖๖ (บาท)	๒๕๖๗ (บาท)	๒๕๖๘ (บาท)	๒๕๖๙ (บาท)	๒๕๗๐ (บาท)			
๑	โครงการก่อสร้างบ่อดักไขมัน ศูนย์พัฒนาเด็กเล็ก อบต.นาแว บ้านทุ่งกระจูด	เพื่อบำบัดน้ำเสียใน อาคาร	ติดตั้งบ่อดักไขมัน ศูนย์พัฒนาเด็กเล็ก อบต.นาแว บ้านทุ่งกระจูด ขนาด ๖๐๐ ลิตร จำนวน ๑ บ่อ		๑๕,๐๐๐				ร้อยละ ๘๐ ของ น้ำเสียได้รับการ บำบัด	น้ำเสียได้รับการ บำบัดก่อนปล่อยสู่ สาธารณะ	กองช่าง
๒	โครงการก่อสร้างบ่อดักไขมัน ศูนย์พัฒนาเด็กเล็กบ้านห้วย ทรายขาว	เพื่อบำบัดน้ำเสียใน อาคาร	ก่อสร้างบ่อดักไขมัน ศูนย์พัฒนาเด็กเล็กบ้าน ห้วยทรายขาว ขนาด ๖๐๐ ลิตร จำนวน ๑ บ่อ		๑๕,๐๐๐				ร้อยละ ๘๐ ของ น้ำเสียได้รับการ บำบัด	น้ำเสียได้รับการ บำบัดก่อนปล่อยสู่ สาธารณะ	กองช่าง
๓	โครงการก่อสร้างบ่อดักไขมัน ศูนย์พัฒนาเด็กเล็กวัดวังสะพาน	เพื่อบำบัดน้ำเสียใน อาคาร	ก่อสร้างบ่อดักไขมัน ศูนย์พัฒนาเด็กเล็กวัดวัง สะพาน ขนาด ๖๐๐ ลิตร จำนวน ๑ บ่อ		๑๕,๐๐๐				ร้อยละ ๘๐ ของ น้ำเสียได้รับการ บำบัด	น้ำเสียได้รับการ บำบัดก่อนปล่อยสู่ สาธารณะ	กองช่าง

รายละเอียดโครงการพัฒนา
แผนพัฒนาท้องถิ่น (พ.ศ. ๒๕๖๖ - ๒๕๗๐)
ทบทวน ครั้งที่ ๑/๒๕๖๖
องค์การบริหารส่วนตำบลนาแว

ก. ยุทธศาสตร์จังหวัดที่ ๑ การบริหารจัดการเกษตรและอุตสาหกรรมสู่มาตรฐานครบวงจร
๒ การพัฒนาการท่องเที่ยวบนพื้นฐานธรรมะ ธรรมชาติ และศิลปวัฒนธรรม

ข. ยุทธศาสตร์การพัฒนาขององค์กรปกครองส่วนท้องถิ่นในเขตจังหวัด ที่ ๑ การพัฒนาเศรษฐกิจ และ ๔ การพัฒนาโครงสร้างพื้นฐาน

แบบ ผ ๐๒

๑. ยุทธศาสตร์การพัฒนาด้านโครงสร้างพื้นฐาน

๑.๒ แผนงานอุตสาหกรรมและการโยธา

ที่	โครงการ	วัตถุประสงค์	เป้าหมาย (ผลผลิตของโครงการ)	งบประมาณ					ตัวชี้วัด (KPI)	ผลคาดว่าจะได้รับ	หน่วยงาน รับผิดชอบหลัก	
				๒๕๖๖ (บาท)	๒๕๖๗ (บาท)	๒๕๖๘ (บาท)	๒๕๖๙ (บาท)	๒๕๗๐ (บาท)				
๑	โครงการก่อสร้างถนนคอนกรีตเสริมเหล็ก (คสล.)สายสถานีสูบน้ำ หมู่ที่ ๑ *	เพื่อให้เกิดความสะดวกในการสัญจรของประชาชนและเกิดความปลอดภัย	ก่อสร้างถนนคอนกรีตเสริมเหล็ก ขนาดกว้าง ๔.๐๐ เมตร ยาว ๘๘๐ เมตร หนา ๐.๑๕ เมตร ไหล่ทางหินผุ ข้างละ ๐.๓๐ เมตร หรือผิวจราจรไม่น้อยกว่า ๓.๕๒๐ ตารางเมตร พร้อมติดตั้งป้ายประชาสัมพันธ์โครงการ		๒,๓๕๘,๔๐๐	๒,๓๕๘,๔๐๐	๒,๓๕๘,๔๐๐	๒,๓๕๘,๔๐๐	๒,๓๕๘,๔๐๐	ร้อยละ ๘๐ ของผู้ใช้ถนนแห่งนี้มีความพึงพอใจ	ประชาชนเดินทางสะดวกและปลอดภัย	กองช่าง
๒	โครงการก่อสร้างถนนคอนกรีตเสริมเหล็ก (คสล.) สายเกษตร ๒ แยกทางหลวงแผ่นดิน ๔๐๑๕ - สวนยางนางละมูง หมู่ที่ ๑ *	เพื่อให้เกิดความสะดวกในการสัญจรของประชาชนและเกิดความปลอดภัย	ก่อสร้างถนนคอนกรีตเสริมเหล็ก ขนาดกว้าง ๔.๐๐ เมตร ยาว ๒,๑๕๐ เมตร หนา ๐.๑๕ เมตร ไหล่ทางหินผุ ข้างละ ๐.๓๐ เมตร หรือผิวจราจรไม่น้อยกว่า ๘,๖๐๐ ตารางเมตร พร้อมติดตั้งป้ายประชาสัมพันธ์โครงการ		๕,๖๗๓,๐๐๐	๕,๖๗๓,๐๐๐	๕,๖๗๓,๐๐๐	๕,๖๗๓,๐๐๐	๕,๖๗๓,๐๐๐	ร้อยละ ๘๐ ของผู้ใช้ถนนแห่งนี้มีความพึงพอใจ	ประชาชนเดินทางสะดวกและปลอดภัย	กองช่าง
๓	โครงการก่อสร้างถนนคอนกรีตเสริมเหล็ก (คสล.) สายแยกทางหลวงแผ่นดิน ๔๐๑๕ - สายเกษตร ๒ หมู่ที่ ๑	เพื่อให้เกิดความสะดวกในการสัญจรของประชาชนและเกิดความปลอดภัย	ก่อสร้างถนนคอนกรีตเสริมเหล็ก ขนาดกว้าง ๔.๐๐ เมตร ยาว ๓๐๐ เมตร หนา ๐.๑๕ เมตร ไม่มีไหล่ทาง หรือผิวจราจรไม่น้อยกว่า ๑,๒๐๐ ตารางเมตร พร้อมติดตั้งป้ายประชาสัมพันธ์โครงการ	๘๑๖,๐๐๐	๘๑๖,๐๐๐	๘๑๖,๐๐๐				ร้อยละ ๘๐ ของผู้ใช้ถนนแห่งนี้มีความพึงพอใจ	ประชาชนเดินทางสะดวกและปลอดภัย	กองช่าง

รายละเอียดโครงการพัฒนา
แผนพัฒนาท้องถิ่น (พ.ศ. ๒๕๖๖ - ๒๕๗๐)
ทบทวน ครั้งที่ ๑/๒๕๖๖
องค์การบริหารส่วนตำบลนาแว

- ก. ยุทธศาสตร์จังหวัดที่ ๑ การบริหารจัดการเกษตรและอุตสาหกรรมสู่มาตรฐานครบวงจร
๒ การพัฒนาการท่องเที่ยวบนพื้นฐานธรรมะ ธรรมชาติ และศิลปวัฒนธรรม

ข. ยุทธศาสตร์การพัฒนาขององค์กรปกครองส่วนท้องถิ่นในเขตจังหวัด ที่ ๑ การพัฒนาเศรษฐกิจ และ ๔ การพัฒนาโครงสร้างพื้นฐาน

แบบ ผ ๐๒

๑. ยุทธศาสตร์การพัฒนาด้านโครงสร้างพื้นฐาน

๑.๒ แผนงานอุตสาหกรรมและการโยธา

ที่	โครงการ	วัตถุประสงค์	เป้าหมาย (ผลผลิตของโครงการ)	งบประมาณ					ตัวชี้วัด (KPI)	ผลคาดว่าจะได้รับ	หน่วยงาน รับผิดชอบหลัก
				๒๕๖๖ (บาท)	๒๕๖๗ (บาท)	๒๕๖๘ (บาท)	๒๕๖๙ (บาท)	๒๕๗๐ (บาท)			
๔	โครงการก่อสร้างถนนคอนกรีตเสริมเหล็ก (คสล.) สายหนองพังรุ - คลองแห้ง หมู่ที่ ๕	เพื่อให้เกิดความสะดวกในการสัญจรของประชาชนและเกิดความปลอดภัย	ก่อสร้างถนนคอนกรีตเสริมเหล็ก ขนาดกว้าง ๔.๐๐ เมตร ยาว ๒๕๐ เมตร หนา ๐.๑๕ เมตร ไม่มีไหล่ทาง หรือผิวจราจรไม่น้อยกว่า ๑,๐๐๐ ตารางเมตร พร้อมติดตั้งป้ายประชาสัมพันธ์โครงการ		๖๗๐,๐๐๐	๖๗๐,๐๐๐	๖๗๐,๐๐๐		ร้อยละ ๘๐ ของผู้ใช้งานแห่งนี้มีความพึงพอใจ	ประชาชนเดินทางสะดวกและปลอดภัย	กองช่าง
๕	โครงการก่อสร้างถนนคอนกรีตเสริมเหล็ก (คสล.) สายบ้านนายประสิทธิ์ - นายสร้าง หมู่ที่ ๕	เพื่อให้เกิดความสะดวกในการสัญจรของประชาชนและเกิดความปลอดภัย	ก่อสร้างถนนคอนกรีตเสริมเหล็ก ขนาดกว้าง ๔.๐๐ เมตร ยาว ๑๗๐ เมตร หนา ๐.๑๕ เมตร ไหล่ทางหินผุ ช่างละ ๐.๓๐ เมตร หรือผิวจราจรไม่น้อยกว่า ๖๘๐ ตารางเมตร พร้อมติดตั้งป้ายประชาสัมพันธ์โครงการ				๔๕๕,๖๐๐	๔๕๕,๖๐๐	ร้อยละ ๘๐ ของผู้ใช้งานแห่งนี้มีความพึงพอใจ	ประชาชนเดินทางสะดวกและปลอดภัย	กองช่าง
๖	โครงการก่อสร้างถนนคอนกรีตเสริมเหล็ก (คสล.) สายบ้านนางเทียบ พิกุลงาม - คลองแห้ง หมู่ที่ ๕	เพื่อให้เกิดความสะดวกในการสัญจรของประชาชนและเกิดความปลอดภัย	ก่อสร้างถนนคอนกรีตเสริมเหล็ก ขนาดกว้าง ๔.๐๐ เมตร ยาว ๓๐๐ เมตร หนา ๐.๑๕ เมตร ไหล่ทางหินผุช่างละ ๐.๓๐ เมตร หรือผิวจราจรไม่น้อยกว่า ๑,๒๐๐ ตารางเมตร พร้อมติดตั้งป้ายประชาสัมพันธ์โครงการ	๘๐๔,๐๐๐	๘๐๔,๐๐๐	๘๐๔,๐๐๐			ร้อยละ ๘๐ ของผู้ใช้งานแห่งนี้มีความพึงพอใจ	ประชาชนเดินทางสะดวกและปลอดภัย	กองช่าง
๗	โครงการก่อสร้างถนนคอนกรีตเสริมเหล็ก (คสล.) สายไล่โคกเกาะ, ต้นโพธิ์ - แยกบ้านนางอำนวย ชูเจริญ หมู่ที่ ๕	เพื่อให้เกิดความสะดวกในการสัญจรของประชาชนและเกิดความปลอดภัย	ก่อสร้างถนนคอนกรีตเสริมเหล็ก ขนาดกว้าง ๔.๐๐ เมตร ยาว ๒๕๐ เมตร หนา ๐.๑๕ เมตร หรือผิวจราจรไม่น้อยกว่า ๑,๐๐๐ ตารางเมตร พร้อมติดตั้งป้ายประชาสัมพันธ์โครงการ					๖๗๐,๐๐๐	ร้อยละ ๘๐ ของผู้ใช้งานแห่งนี้มีความพึงพอใจ	ประชาชนเดินทางสะดวกและปลอดภัย	กองช่าง

รายละเอียดโครงการพัฒนา
แผนพัฒนาท้องถิ่น (พ.ศ. ๒๕๖๖ - ๒๕๗๐)
ทบทวน ครั้งที่ ๑/๒๕๖๖
องค์การบริหารส่วนตำบลนาแว

ก. ยุทธศาสตร์จังหวัดที่ ๑ การบริหารจัดการเกษตรและอุตสาหกรรมสู่มาตรฐานครบวงจร
๒ การพัฒนาการท่องเที่ยวบนพื้นฐานธรรมะ ธรรมชาติ และศิลปวัฒนธรรม

ข. ยุทธศาสตร์การพัฒนาขององค์กรปกครองส่วนท้องถิ่นในเขตจังหวัด ที่ ๑ การพัฒนาเศรษฐกิจ และ ๔ การพัฒนาโครงสร้างพื้นฐาน

แบบ ผ ๐๒

๑. ยุทธศาสตร์การพัฒนาด้านโครงสร้างพื้นฐาน

๑.๒ แผนงานอุตสาหกรรมและการโยธา

ที่	โครงการ	วัตถุประสงค์	เป้าหมาย (ผลผลิตของโครงการ)	งบประมาณ					ตัวชี้วัด (KPI)	ผลคาดว่าจะได้รับ	หน่วยงาน รับผิดชอบหลัก
				๒๕๖๖ (บาท)	๒๕๖๗ (บาท)	๒๕๖๘ (บาท)	๒๕๖๙ (บาท)	๒๕๗๐ (บาท)			
๘	โครงการก่อสร้างถนนคอนกรีตเสริมเหล็ก (คสล.) สายบ้านโนนไร่ (ซอยบ้านโนนไร่ ๒) - (ซอยบ้านโนนไร่ ๓) หมู่ที่ ๖	เพื่อให้เกิดความสะดวกในการสัญจรของประชาชนและเกิดความปลอดภัย	ก่อสร้างถนนคอนกรีตเสริมเหล็ก ขนาดกว้าง ๔.๐๐ เมตร ยาว ๒๑๐ เมตร หนา ๐.๑๕ เมตร ไม่มีไหล่ทาง หรือผิวจราจรไม่น้อยกว่า ๘๔๐ ตารางเมตร พร้อมติดตั้งป้ายประชาสัมพันธ์โครงการ		๖๓๐,๐๐๐	๖๓๐,๐๐๐	๖๓๐,๐๐๐		ร้อยละ ๘๐ ของผู้ใช้ถนนแห่งนี้มีความพึงพอใจ	ประชาชนเดินทางสะดวกและปลอดภัย	กองช่าง
๙	โครงการก่อสร้างถนนคอนกรีตเสริมเหล็ก (คสล.) สายคอนกรีตเดิมนายอนุภักดิ์ - สวนยางนายประกอบ หมู่ที่ ๗ *	เพื่อให้เกิดความสะดวกในการสัญจรของประชาชนและเกิดความปลอดภัย	ก่อสร้างถนนคอนกรีตเสริมเหล็ก ขนาดกว้าง ๔.๐๐ เมตร ยาว ๔๐๐ เมตร หนา ๐.๑๕ เมตร ไหล่ทางหินปูข้างละ ๐.๓๐ เมตร หรือผิวจราจรไม่น้อยกว่า ๑,๖๐๐ ตารางเมตร พร้อมติดตั้งป้ายประชาสัมพันธ์โครงการ	๑,๐๗๒,๐๐๐	๑,๐๗๒,๐๐๐	๑,๐๗๒,๐๐๐	๑,๐๗๒,๐๐๐	๑,๐๗๒,๐๐๐	ร้อยละ ๘๐ ของผู้ใช้ถนนแห่งนี้มีความพึงพอใจ	ประชาชนเดินทางสะดวกและปลอดภัย	กองช่าง
๑๐	โครงการก่อสร้างถนนคอนกรีตเสริมเหล็ก (คสล.) สายบ้านนายทวีป-บ้านนายบุญมี หมู่ที่ ๗ *	เพื่อให้เกิดความสะดวกในการสัญจรของประชาชนและเกิดความปลอดภัย	ก่อสร้างถนนคอนกรีตเสริมเหล็ก ขนาดกว้าง ๔.๐๐ เมตร ยาว ๕๐๐ เมตร หนา ๐.๑๕ เมตร ไม่มีไหล่ทาง หรือผิวจราจรไม่น้อยกว่า ๒,๐๐๐ ตารางเมตร พร้อมติดตั้งป้ายประชาสัมพันธ์โครงการ	๑,๓๔๐,๐๐๐	๑,๓๔๐,๐๐๐	๑,๓๔๐,๐๐๐	๑,๓๔๐,๐๐๐	๑,๓๔๐,๐๐๐	ร้อยละ ๘๐ ของผู้ใช้ถนนแห่งนี้มีความพึงพอใจ	ประชาชนเดินทางสะดวกและปลอดภัย	กองช่าง

รายละเอียดโครงการพัฒนา
แผนพัฒนาท้องถิ่น (พ.ศ. ๒๕๖๖ - ๒๕๗๐)
ทบทวน ครั้งที่ ๑/๒๕๖๖
องค์การบริหารส่วนตำบลนาแว

- ก. ยุทธศาสตร์จังหวัดที่ ๑ การบริหารจัดการเกษตรและอุตสาหกรรมสู่มาตรฐานครบวงจร
ข. การพัฒนาการท่องเที่ยวบนพื้นฐานธรรมะ ธรรมชาติ และศิลปวัฒนธรรม

ข. ยุทธศาสตร์การพัฒนาขององค์กรปกครองส่วนท้องถิ่นในเขตจังหวัด ที่ ๑ การพัฒนาเศรษฐกิจ และ ๔ การพัฒนาโครงสร้างพื้นฐาน

แบบ ผ ๐๒

๑. ยุทธศาสตร์การพัฒนาด้านโครงสร้างพื้นฐาน

๑.๒ แผนงานอุตสาหกรรมและการโยธา

ที่	โครงการ	วัตถุประสงค์	เป้าหมาย (ผลผลิตของโครงการ)	งบประมาณ					ตัวชี้วัด (KPI)	ผลคาดว่าจะได้รับ	หน่วยงาน รับผิดชอบหลัก
				๒๕๖๖ (บาท)	๒๕๖๗ (บาท)	๒๕๖๘ (บาท)	๒๕๖๙ (บาท)	๒๕๗๐ (บาท)			
๑๑	โครงการก่อสร้างถนนคอนกรีตเสริมเหล็ก (คสล.) สายทุ่งกระจัด ,ห้วยทรายขาว หมู่ที่ ๗ – เขตตำบลไสหริ้ว	เพื่อให้เกิดความสะดวกในการสัญจรของประชาชนและเกิดความปลอดภัย	ก่อสร้างถนนคอนกรีตเสริมเหล็ก ขนาดกว้าง ๔.๐๐ เมตร ยาว ๒๕๐ เมตร หนา ๐.๑๕ เมตร ไหล่ทางหินผุ ข้างละ ๐.๓๐ เมตร หรือผิวจราจรไม่น้อยกว่า ๑,๐๐๐ ตารางเมตร พร้อมติดตั้งป้ายประชาสัมพันธ์โครงการ		๕๔๔,๐๐๐				ร้อยละ ๘๐ ของผู้ใช้งานแห่งนี้มีความพึงพอใจ	ประชาชนเดินทางสะดวกและปลอดภัย	กองช่าง
๑๒	โครงการก่อสร้างถนนคอนกรีต (คสล.)สายถนนนครศรีฯบ้านส้อง ๔๐๑๕ หมู่ที่ ๗ – เขตตำบลไสหริ้ว หมู่ที่ ๘ ตำบลนาแว *	เพื่อให้เกิดความสะดวกในการสัญจรของประชาชนและเกิดความปลอดภัย	โครงการก่อสร้างถนนคอนกรีต(คสล.)สายถนนนครศรีฯบ้านส้อง ๔๐๑๕ หมู่ที่ ๗ – เขตตำบลไสหริ้ว หมู่ที่ ๘ ตำบลนาแว อำเภอฉวาง จังหวัดนครศรีธรรมราช ปริมาณงาน ขนาดผิวจราจรกว้าง ๔.๐๐ เมตร ระยะทางยาว ๘๐๐ เมตร หนา ๐.๑๕ เมตร ไม่มีไหล่ทาง หรือพื้นที่ผิวจราจรไม่น้อยกว่า ๓,๒๐๐ ตารางเมตร พร้อมติดตั้งป้ายประชาสัมพันธ์โครงการ		๒,๒๐๘,๐๐๐	๒,๒๐๘,๐๐๐	๒,๒๐๘,๐๐๐	๒,๒๐๘,๐๐๐	ร้อยละ ๘๐ ของผู้ใช้งานแห่งนี้มีความพึงพอใจ	ประชาชนเดินทางสะดวกและปลอดภัย	กองช่าง
๑๓	โครงการก่อสร้างถนนคอนกรีตเสริมเหล็ก (คสล.)สายถนนตำบลนครศรีฯ.บ้านส้อง - บ้านนายไพโรวรรณ หมู่ที่ ๗	เพื่อให้เกิดความสะดวกในการสัญจรของประชาชนและเกิดความปลอดภัย	ก่อสร้างถนนคอนกรีตเสริมเหล็ก ขนาดกว้าง ๔.๐๐ เมตร ยาว ๓๕๐ เมตร หนา ๐.๑๕ เมตร ไม่มีไหล่ทาง หรือผิวจราจรไม่น้อยกว่า ๑,๔๐๐ ตารางเมตร พร้อมติดตั้งป้ายประชาสัมพันธ์โครงการ		๙๕๒,๐๐๐	๙๕๒,๐๐๐	๙๕๒,๐๐๐		ร้อยละ ๘๐ ของผู้ใช้งานแห่งนี้มีความพึงพอใจ	ประชาชนเดินทางสะดวกและปลอดภัย	กองช่าง

รายละเอียดโครงการพัฒนา
แผนพัฒนาท้องถิ่น (พ.ศ. ๒๕๖๖ - ๒๕๗๐)
ทบทวน ครั้งที่ ๑/๒๕๖๖
องค์การบริหารส่วนตำบลนาแว

- ก. ยุทธศาสตร์จังหวัดที่ ๑ การบริหารจัดการเกษตรและอุตสาหกรรมสู่มาตรฐานครบวงจร
๒ การพัฒนาการท่องเที่ยวบนพื้นฐานธรรมะ ธรรมชาติ และศิลปวัฒนธรรม

ข. ยุทธศาสตร์การพัฒนาขององค์กรปกครองส่วนท้องถิ่นในเขตจังหวัด ที่ ๑ การพัฒนาเศรษฐกิจ และ ๔ การพัฒนาโครงสร้างพื้นฐาน

แบบ ผ ๐๒

๑. ยุทธศาสตร์การพัฒนาด้านโครงสร้างพื้นฐาน
๑.๒ แผนงานอุตสาหกรรมและการโยธา

ที่	โครงการ	วัตถุประสงค์	เป้าหมาย (ผลผลิตของโครงการ)	งบประมาณ					ตัวชี้วัด (KPI)	ผลคาดว่าจะได้รับ	หน่วยงาน รับผิดชอบหลัก
				๒๕๖๖ (บาท)	๒๕๖๗ (บาท)	๒๕๖๘ (บาท)	๒๕๖๙ (บาท)	๒๕๗๐ (บาท)			
๑๔	โครงการก่อสร้างถนนคอนกรีตเสริมเหล็ก(คสล.)สายจากที่พัคสงฆ์ควนสวรรค์ หมู่ที่ ๘ - คลองพอก หมู่ที่ ๘ ตำบลนาแว *	เพื่อให้เกิดความสะดวกในการสัญจรของประชาชนและเกิดความปลอดภัย	ก่อสร้างถนนคอนกรีตเสริมเหล็ก(คสล.)สายจากที่พัคสงฆ์ควนสวรรค์ หมู่ที่ ๘ - คลองพอก หมู่ที่ ๘ ตำบลนาแว อำเภอฉวาง จังหวัดนครศรีธรรมราช ปริมาณงาน ขนาดผิวจราจร กว้าง ๔.๐๐ เมตร ระยะทางยาว ๕๒๕ เมตร หนา ๐.๑๕ เมตร ลงไหล่ทางด้วยหินผุ ข้างละ ๐.๓๐ เมตร ทั้งสองข้างตลอดสาย หรือพื้นที่ผิวจราจรไม่น้อยกว่า ๒,๑๐๐ ตารางเมตร พร้อมติดตั้งป้ายประชาสัมพันธ์โครงการ		๑,๔๔๙,๐๐๐	๑,๔๔๙,๐๐๐	๑,๔๔๙,๐๐๐	๑,๔๔๙,๐๐๐	ร้อยละ ๘๐ ของผู้ใช้นนแห่งนี้มีความพึงพอใจ	ประชาชนเดินทางสะดวกและปลอดภัย	กองช่าง
๑๕	โครงการก่อสร้างถนนคอนกรีตเสริมเหล็ก (คสล.)สายบ้านหนองบัว หมู่ที่ ๙-ถนนคอนกรีตบ้านในช่อง (หัวถักั้ง) หมู่ที่ ๘ *	เพื่อให้เกิดความสะดวกในการสัญจรของประชาชนและเกิดความปลอดภัย	ก่อสร้างถนนคอนกรีตเสริมเหล็ก ขนาดกว้าง ๔.๐๐ เมตร ยาว ๑,๐๙๐ เมตร หนา ๐.๑๕ เมตร ไม่มีไหล่ทาง หรือผิวจราจรไม่น้อยกว่า ๔,๓๖๐ ตารางเมตร พร้อมติดตั้งป้ายประชาสัมพันธ์โครงการ		๒,๙๖๔,๘๐๐	๒,๙๖๔,๘๐๐	๒,๙๖๔,๘๐๐	๒,๙๖๔,๘๐๐	ร้อยละ ๘๐ ของผู้ใช้นนแห่งนี้มีความพึงพอใจ	ประชาชนเดินทางสะดวกและปลอดภัย	กองช่าง

รายละเอียดโครงการพัฒนา
แผนพัฒนาท้องถิ่น (พ.ศ. ๒๕๖๖ - ๒๕๗๐)
ทบทวน ครั้งที่ ๑/๒๕๖๖
องค์การบริหารส่วนตำบลนาแว

ก. ยุทธศาสตร์จังหวัดที่ ๑ การบริหารจัดการเกษตรและอุตสาหกรรมสู่มาตรฐานครบวงจร
๒ การพัฒนาการท่องเที่ยวบนพื้นฐานธรรมะ ธรรมชาติ และศิลปวัฒนธรรม

ข. ยุทธศาสตร์การพัฒนาขององค์กรปกครองส่วนท้องถิ่นในเขตจังหวัด ที่ ๑ การพัฒนาเศรษฐกิจ และ ๔ การพัฒนาโครงสร้างพื้นฐาน

แบบ ผ ๐๒

๑. ยุทธศาสตร์การพัฒนาด้านโครงสร้างพื้นฐาน

๑.๒ แผนงานอุตสาหกรรมและการโยธา

ที่	โครงการ	วัตถุประสงค์	เป้าหมาย (ผลผลิตของโครงการ)	งบประมาณ					ตัวชี้วัด (KPI)	ผลคาดว่าจะได้รับ	หน่วยงาน รับผิดชอบหลัก
				๒๕๖๖ (บาท)	๒๕๖๗ (บาท)	๒๕๖๘ (บาท)	๒๕๖๙ (บาท)	๒๕๗๐ (บาท)			
๑๖	โครงการก่อสร้างถนนคอนกรีตเสริมเหล็ก (คสล.) สายหน้าวัดควนยุง - ห้วยไผ่โปะ หมู่ที่ ๙ (One Plan) *	เพื่อให้เกิดความสะดวกในการสัญจรของประชาชนและเกิดความปลอดภัย	ก่อสร้างถนนคอนกรีตเสริมเหล็ก ขนาดกว้าง ๔.๐๐ เมตร ยาว ๖๔๐ เมตร หนา ๐.๑๕ เมตร ไม่มีไหล่ทาง หรือผิวจราจรไม่น้อยกว่า ๒,๕๖๐ ตารางเมตร พร้อมติดตั้งป้ายประชาสัมพันธ์โครงการ		๑,๗๔๐,๘๐๐	๑,๗๔๐,๘๐๐	๑,๗๔๐,๘๐๐	๑,๗๔๐,๘๐๐	ร้อยละ ๘๐ ของผู้ใช้ถนนแห่งนี้มีความพึงพอใจ	ประชาชนเดินทางสะดวกและปลอดภัย	กองช่าง
๑๗	โครงการก่อสร้างถนนคอนกรีตเสริมเหล็ก (คสล.) สามแยกบ้านในช่อง หมู่ที่ ๘ - เขตป่าสงวนปลายคลองเพลง หมู่ที่ ๑๐ *	เพื่อให้เกิดความสะดวกในการสัญจรของประชาชนและเกิดความปลอดภัย	ก่อสร้างถนนคอนกรีตเสริมเหล็ก ขนาดกว้าง ๔.๐๐ เมตร ยาว ๗๖๐ เมตร หนา ๐.๑๕ เมตร ไหล่ทางหินผุ ช้างละ ๐.๓๐ เมตร หรือผิวจราจรไม่น้อยกว่า ๓,๐๔๐ ตารางเมตร พร้อมติดตั้งป้ายประชาสัมพันธ์โครงการ	๒,๐๖๗,๒๐๐	๒,๐๖๗,๒๐๐	๒,๐๖๗,๒๐๐	๒,๐๖๗,๒๐๐	๒,๐๖๗,๒๐๐	ร้อยละ ๘๐ ของผู้ใช้ถนนแห่งนี้มีความพึงพอใจ	ประชาชนเดินทางสะดวกและปลอดภัย	กองช่าง
๑๘	โครงการก่อสร้างถนนคอนกรีตเสริมเหล็ก (คสล.) สายถนนตำบลนครศรีฯ บ้านล่อง - ควนขอบ (ห้วยดินแดง) หมู่ที่ ๙ *	เพื่อให้เกิดความสะดวกในการสัญจรของประชาชนและเกิดความปลอดภัย	ก่อสร้างถนนคอนกรีตเสริมเหล็ก ขนาด กว้าง ๔.๐๐ เมตร ยาว ๓,๓๐๐ เมตร หนา ๐.๑๕ เมตร ไหล่ทางหินผุ ช้างละ ๐.๓๐ เมตร หรือผิวจราจรไม่น้อยกว่า ๑๓,๒๐๐ ตารางเมตร พร้อมติดตั้งป้ายประชาสัมพันธ์โครงการ	๘,๙๗๖,๐๐๐	๘,๙๗๖,๐๐๐	๘,๙๗๖,๐๐๐	๘,๙๗๖,๐๐๐	๘,๙๗๖,๐๐๐	ร้อยละ ๘๐ ของผู้ใช้ถนนแห่งนี้มีความพึงพอใจ	ประชาชนเดินทางสะดวกและปลอดภัย	กองช่าง

รายละเอียดโครงการพัฒนา
แผนพัฒนาท้องถิ่น (พ.ศ. ๒๕๖๖ - ๒๕๗๐)
ทบทวน ครั้งที่ ๑/๒๕๖๖
องค์การบริหารส่วนตำบลนาแว

ก. ยุทธศาสตร์จังหวัดที่ ๑ การบริหารจัดการเกษตรและอุตสาหกรรมสู่มาตรฐานครบวงจร
๒ การพัฒนาการท่องเที่ยวบนพื้นฐานธรรมะ ธรรมชาติ และศิลปวัฒนธรรม

ข. ยุทธศาสตร์การพัฒนาขององค์กรปกครองส่วนท้องถิ่นในเขตจังหวัด ที่ ๑ การพัฒนาเศรษฐกิจ และ ๔ การพัฒนาโครงสร้างพื้นฐาน

แบบ ผ ๐๒

๑. ยุทธศาสตร์การพัฒนาด้านโครงสร้างพื้นฐาน

๑.๒ แผนงานอุตสาหกรรมและการโยธา

ที่	โครงการ	วัตถุประสงค์	เป้าหมาย (ผลผลิตของโครงการ)	งบประมาณ					ตัวชี้วัด (KPI)	ผลคาดว่าจะได้รับ	หน่วยงาน รับผิดชอบหลัก
				๒๕๖๖ (บาท)	๒๕๖๗ (บาท)	๒๕๖๘ (บาท)	๒๕๖๙ (บาท)	๒๕๗๐ (บาท)			
๑๙	โครงการก่อสร้างถนนคอนกรีตเสริมเหล็ก (คสล.)สายบ้านนางหอม กาญจนะ หมู่ที่ ๑๐	เพื่อให้เกิดความสะดวกในการสัญจรของประชาชนและเกิดความปลอดภัย	ก่อสร้างถนนคอนกรีตเสริมเหล็ก ขนาดกว้าง ๔.๐๐ เมตร ยาว ๓๔๐ เมตร หนา ๐.๑๕ เมตร ไหล่ทางหินผุ ข้างละ ๐.๓๐ เมตร หรือผิวจราจรไม่น้อยกว่า ๑,๓๖๐ ตารางเมตร พร้อมติดตั้งป้ายประชาสัมพันธ์โครงการ		๙๒๔,๘๐๐	๙๒๔,๘๐๐	๙๒๔,๘๐๐	๙๒๔,๘๐๐	ร้อยละ ๘๐ ของผู้ใช้ถนนแห่งนี้มีความพึงพอใจ	ประชาชนเดินทางสะดวกและปลอดภัย	กองช่าง
๒๐	โครงการก่อสร้างถนนคอนกรีตเสริมเหล็ก (คสล.)สายถนนดำสายห้วยทรายขาว - ห้วยมั่งคุด หมู่ที่ ๑๐	เพื่อให้เกิดความสะดวกในการสัญจรของประชาชนและเกิดความปลอดภัย	ก่อสร้างถนนคอนกรีตเสริมเหล็ก ขนาดกว้าง ๔.๐๐ เมตร ยาว ๒๐๐ เมตร หนา ๐.๑๕ เมตร ไหล่ทางหินผุ ข้างละ ๐.๓๐ เมตร หรือผิวจราจรไม่น้อยกว่า ๘๐๐ ตารางเมตร พร้อมติดตั้งป้ายประชาสัมพันธ์โครงการ	๕๕๔,๐๐๐	๕๕๔,๐๐๐	๕๕๔,๐๐๐	๙๕๒,๐๐๐	ร้อยละ ๘๐ ของผู้ใช้ถนนแห่งนี้มีความพึงพอใจ	ประชาชนเดินทางสะดวกและปลอดภัย	กองช่าง	
๒๑	โครงการก่อสร้างถนนคอนกรีตเสริมเหล็ก (คสล.) สายบ้านนายแปลก – ส่วนยาง นางจาร์จ หมู่ที่ ๑๐ *	เพื่อให้เกิดความสะดวกในการสัญจรของประชาชนและเกิดความปลอดภัย	ก่อสร้างถนนคอนกรีตเสริมเหล็ก ขนาดกว้าง ๔.๐๐ เมตร ยาว ๑,๒๓๐ เมตร หนา ๐.๑๕ เมตร ไหล่ทางหินผุ ข้างละ ๐.๓๐ เมตร หรือผิวจราจรไม่น้อยกว่า ๔,๙๒๐ ตารางเมตร พร้อมติดตั้งป้ายประชาสัมพันธ์โครงการ		๓,๓๔๕,๖๐๐	๓,๓๔๕,๖๐๐	๓,๓๔๕,๖๐๐	๓,๓๔๕,๖๐๐	ร้อยละ ๘๐ ของผู้ใช้ถนนแห่งนี้มีความพึงพอใจ	ประชาชนเดินทางสะดวกและปลอดภัย	กองช่าง

รายละเอียดโครงการพัฒนา
แผนพัฒนาท้องถิ่น (พ.ศ. ๒๕๖๖ - ๒๕๗๐)
ทบทวน ครั้งที่ ๑/๒๕๖๖
องค์การบริหารส่วนตำบลนาแว

ก. ยุทธศาสตร์จังหวัดที่ ๑ การบริหารจัดการเกษตรและอุตสาหกรรมสู่มาตรฐานครบวงจร
๒ การพัฒนาการท่องเที่ยวบนพื้นฐานธรรมะ ธรรมชาติ และศิลปวัฒนธรรม

ข. ยุทธศาสตร์การพัฒนาขององค์กรปกครองส่วนท้องถิ่นในเขตจังหวัด ที่ ๑ การพัฒนาเศรษฐกิจ และ ๔ การพัฒนาโครงสร้างพื้นฐาน

แบบ ผ ๐๒

๑. ยุทธศาสตร์การพัฒนาด้านโครงสร้างพื้นฐาน

๑.๒ แผนงานอุตสาหกรรมและการโยธา

ที่	โครงการ	วัตถุประสงค์	เป้าหมาย (ผลผลิตของโครงการ)	งบประมาณ					ตัวชี้วัด (KPI)	ผลคาดว่าจะได้รับ	หน่วยงาน รับผิดชอบหลัก
				๒๕๖๖ (บาท)	๒๕๖๗ (บาท)	๒๕๖๘ (บาท)	๒๕๖๙ (บาท)	๒๕๗๐ (บาท)			
๒๒	โครงการก่อสร้างถนนคอนกรีตเสริมเหล็ก (คสล.) สายแยกจากคอนกรีตเดิม นบนายเลีย้ว บ้านจำชาติ - บ้านเกาะกลางนา หมู่ที่ ๑๐	เพื่อให้เกิดความสะดวกในการสัญจรของประชาชนและเกิดความปลอดภัย	ก่อสร้างถนนคอนกรีตเสริมเหล็ก ขนาดกว้าง ๔.๐๐ เมตร ยาว ๒๗๐ เมตร หนา ๐.๑๕ เมตร ไหล่ทางหินผุ ข้างละ ๐.๓๐ เมตร หรือผิวจราจรไม่น้อยกว่า ๑,๐๘๐ ตารางเมตร พร้อมติดตั้งป้ายประชาสัมพันธ์โครงการ		๓๓๔,๔๐๐	๓๓๔,๔๐๐	๓๓๔,๔๐๐		ร้อยละ ๘๐ ของผู้ใช้ถนนแห่งนี้มีความพึงพอใจ	ประชาชนเดินทางสะดวกและปลอดภัย	กองช่าง
๒๓	โครงการก่อสร้างถนนคอนกรีตเสริมเหล็ก (คสล.) สายคอนกรีตเดิมห้วยมังกุด - สวนยาง นายวิรุณ ธานีรัตน์ หมู่ที่ ๑๐ *	เพื่อให้เกิดความสะดวกในการสัญจรของประชาชนและเกิดความปลอดภัย	ก่อสร้างถนนคอนกรีตเสริมเหล็ก ขนาดกว้าง ๔.๐๐ เมตร ยาว ๑,๘๓๐ เมตร หนา ๐.๑๕ เมตร ไหล่ทางหินผุข้างละ ๐.๓๐ เมตร หรือผิวจราจรไม่น้อยกว่า ๗,๓๒๐ ตารางเมตร พร้อมติดตั้งป้ายประชาสัมพันธ์โครงการ		๔,๙๗๗,๖๐๐	๔,๙๗๗,๖๐๐	๔,๙๗๗,๖๐๐	๔,๙๗๗,๖๐๐	ร้อยละ ๘๐ ของผู้ใช้ถนนแห่งนี้มีความพึงพอใจ	ประชาชนเดินทางสะดวกและปลอดภัย	กองช่าง
๒๔	โครงการก่อสร้างถนนคอนกรีตเสริมเหล็ก (คสล.) สายถนนทางหลวงชนบท - สวนยางนาห้อง วิจิราภรณ์ หมู่ที่ ๑๑ *	เพื่อให้เกิดความสะดวกในการสัญจรของประชาชนและเกิดความปลอดภัย	ก่อสร้างถนนคอนกรีตเสริมเหล็ก ขนาดกว้าง ๔ เมตร ยาว ๘๐๐ เมตร หนา ๐.๑๕ เมตร ไหล่ทางหินผุ ข้างละ ๐.๓๐ เมตร หรือผิวจราจรไม่น้อยกว่า ๓,๒๐๐ ตารางเมตร พร้อมติดตั้งป้ายประชาสัมพันธ์โครงการ		๒,๑๗๖,๐๐๐	๒,๑๗๖,๐๐๐	๒,๑๗๖,๐๐๐	๒,๑๗๖,๐๐๐	ร้อยละ ๘๐ ของผู้ใช้ถนนแห่งนี้มีความพึงพอใจ	ประชาชนเดินทางสะดวกและปลอดภัย	กองช่าง

รายละเอียดโครงการพัฒนา
แผนพัฒนาท้องถิ่น (พ.ศ. ๒๕๖๖ - ๒๕๗๐)
ทบทวน ครั้งที่ ๑/๒๕๖๖
องค์การบริหารส่วนตำบลนาแว

- ก. ยุทธศาสตร์จังหวัดที่ ๑ การบริหารจัดการเกษตรและอุตสาหกรรมสู่มาตรฐานครบวงจร
๒ การพัฒนาการท่องเที่ยวบนพื้นฐานธรรมะ ธรรมชาติ และศิลปวัฒนธรรม

ข. ยุทธศาสตร์การพัฒนาขององค์กรปกครองส่วนท้องถิ่นในเขตจังหวัด ที่ ๑ การพัฒนาเศรษฐกิจ และ ๔ การพัฒนาโครงสร้างพื้นฐาน

แบบ ผ ๐๒

๑. ยุทธศาสตร์การพัฒนาด้านโครงสร้างพื้นฐาน
๑.๒ แผนงานอุตสาหกรรมและการโยธา

ที่	โครงการ	วัตถุประสงค์	เป้าหมาย (ผลผลิตของโครงการ)	งบประมาณ					ตัวชี้วัด (KPI)	ผลคาดว่าจะได้รับ	หน่วยงาน รับผิดชอบหลัก
				๒๕๖๖ (บาท)	๒๕๖๗ (บาท)	๒๕๖๘ (บาท)	๒๕๖๙ (บาท)	๒๕๗๐ (บาท)			
๒๕	โครงการก่อสร้างถนนคอนกรีต (คสล.)สายสามแยกทางเข้าที่ทำการผู้ใหญ่บ้านหมู่ที่ ๑๑ - ถนนทางหลวงสาย ๔๐๒๓ หมู่ที่ ๑๑ ตำบลนาแว	เพื่อให้เกิดความ สะดวกในการสัญจร ของประชาชนและเกิด ความปลอดภัย	ก่อสร้างถนนคอนกรีต(คสล.) สายสามแยก ทางเข้าที่ทำการผู้ใหญ่บ้านหมู่ที่ ๑๑ - ถนนทาง หลวงสาย ๔๐๒๓ หมู่ที่ ๑๑ ตำบลนาแว อำเภอฉวาง จังหวัดนครศรีธรรมราช ปริมาณงาน ขนาดผิวจราจรหินคลุกกว้าง ๔.๐๐ เมตร ระยะทางยาว ๓๓๔ เมตร หนา ๐.๑๕ เมตร ไม่มีไหล่ทาง หรือพื้นที่ผิวจราจรไม่น้อยกว่า ๑,๓๓๖ ตารางเมตร พร้อมติดตั้งป้าย ประชาสัมพันธ์โครงการ		๙๓๐,๐๐๐	๙๓๐,๐๐๐	๙๓๐,๐๐๐	๙๓๐,๐๐๐	ร้อยละ ๘๐ ของ ผู้ใช้ถนนแห่งนี้มี ความพึงพอใจ	ประชาชนเดินทาง สะดวกและ ปลอดภัย	กองช่าง
๒๖	โครงการก่อสร้างถนนคอนกรีต เสริมเหล็ก (คสล.)สายห้วยถ้ำ - ศาลา หมู่ที่ ๑๒	เพื่อให้เกิดความ สะดวกในการสัญจร ของประชาชนและเกิด ความปลอดภัย	ก่อสร้างถนนคอนกรีตเสริมเหล็ก ขนาดกว้าง ๔.๐๐ เมตร ยาว ๖๗ เมตร หนา ๐.๑๕ เมตร ไหล่ทางหินผุ ช้างละ ๐.๓๐ เมตร หรือผิวจราจร ไม่น้อยกว่า ๒๖๘ ตารางเมตร พร้อมติดตั้งป้าย ประชาสัมพันธ์โครงการ	๑๘๘,๕๐๐	๑๘๘,๕๐๐				ร้อยละ ๘๐ ของ ผู้ใช้ถนนแห่งนี้มี ความพึงพอใจ	ประชาชนเดินทาง สะดวกและ ปลอดภัย	กองช่าง

รายละเอียดโครงการพัฒนา
แผนพัฒนาท้องถิ่น (พ.ศ. ๒๕๖๖ - ๒๕๗๐)
ทบทวน ครั้งที่ ๑/๒๕๖๖
องค์การบริหารส่วนตำบลนาแว

ก. ยุทธศาสตร์จังหวัดที่ ๑ การบริหารจัดการเกษตรและอุตสาหกรรมสู่มาตรฐานครบวงจร
๒ การพัฒนาการท่องเที่ยวบนพื้นฐานธรรมะ ธรรมชาติ และศิลปวัฒนธรรม

ข. ยุทธศาสตร์การพัฒนาขององค์กรปกครองส่วนท้องถิ่นในเขตจังหวัด ที่ ๑ การพัฒนาเศรษฐกิจ และ ๔ การพัฒนาโครงสร้างพื้นฐาน

แบบ ผ ๐๒

๑. ยุทธศาสตร์การพัฒนาด้านโครงสร้างพื้นฐาน

๑.๒ แผนงานอุตสาหกรรมและการโยธา

ที่	โครงการ	วัตถุประสงค์	เป้าหมาย (ผลผลิตของโครงการ)	งบประมาณ					ตัวชี้วัด (KPI)	ผลคาดว่าจะได้รับ	หน่วยงาน รับผิดชอบหลัก
				๒๕๖๖ (บาท)	๒๕๖๗ (บาท)	๒๕๖๘ (บาท)	๒๕๖๙ (บาท)	๒๕๗๐ (บาท)			
๒๗	โครงการก่อสร้างถนนคอนกรีตเสริมเหล็ก (คสล.) สายสามแยกบ้านไล่ใหญ่ หมู่ที่ ๑๒ - สามแยกบ้านนายวิจิตร เขาวะ หมู่ที่ ๕ *	เพื่อให้เกิดความสะดวกในการสัญจรของประชาชนและเกิดความปลอดภัย	ก่อสร้างถนนคอนกรีตเสริมเหล็ก ขนาดกว้าง ๔.๐๐ เมตร ยาว ๕๐๐ เมตร หนา ๐.๑๕ เมตร ไหล่ทางหินผุ ข้างละ ๐.๓๐ เมตร หรือผิวจราจรไม่น้อยกว่า ๒,๐๐๐ ตารางเมตร พร้อมติดตั้งป้ายประชาสัมพันธ์โครงการ		๑,๓๖๐,๐๐๐	๑,๓๖๐,๐๐๐	๑,๓๖๐,๐๐๐	๑,๓๖๐,๐๐๐	ร้อยละ ๘๐ ของผู้ใช้งานแห่งนี้มีความพึงพอใจ	ประชาชนเดินทางสะดวกและปลอดภัย	กองช่าง
๒๘	โครงการก่อสร้างถนนคอนกรีตเสริมเหล็ก (คสล.) สายแยกคอนกรีตเดิม - สวนยาง นายชูเกียรติ หมู่ ๑๒	เพื่อให้เกิดความสะดวกในการสัญจรของประชาชนและเกิดความปลอดภัย	ก่อสร้างถนนคอนกรีตเสริมเหล็ก ขนาดกว้าง ๔.๐๐ เมตร ยาว ๑๕๐ เมตร หนา ๐.๑๕ เมตร ไหล่ทางหินผุ ข้างละ ๐.๓๐ เมตร หรือผิวจราจรไม่น้อยกว่า ๖๐๐ ตารางเมตร พร้อมติดตั้งป้ายประชาสัมพันธ์โครงการ		๔๐๘,๐๐๐	๔๐๘,๐๐๐			ร้อยละ ๘๐ ของผู้ใช้งานแห่งนี้มีความพึงพอใจ	ประชาชนเดินทางสะดวกและปลอดภัย	กองช่าง
๒๙	โครงการก่อสร้างถนนคอนกรีตเสริมเหล็ก (คสล.) สายแยกบ้านนายชูเกียรติจากคอนกรีตเดิม - สวนยางนางสุนิสา หมู่ ๑๒	เพื่อให้เกิดความสะดวกในการสัญจรของประชาชนและเกิดความปลอดภัย	ก่อสร้างถนนคอนกรีตเสริมเหล็ก ขนาดกว้าง ๔.๐๐ เมตร ยาว ๒๖๐ เมตร หนา ๐.๑๕ เมตร ไหล่ทางหินผุ ข้างละ ๐.๓๐ เมตร หรือผิวจราจรไม่น้อยกว่า ๑,๐๔๐ ตารางเมตร พร้อมติดตั้งป้ายประชาสัมพันธ์โครงการ		๗๐๗,๒๐๐	๗๐๗,๒๐๐	๗๐๗,๒๐๐	๗๐๗,๒๐๐	ร้อยละ ๘๐ ของผู้ใช้งานแห่งนี้มีความพึงพอใจ	ประชาชนเดินทางสะดวกและปลอดภัย	กองช่าง

รายละเอียดโครงการพัฒนา
แผนพัฒนาท้องถิ่น (พ.ศ. ๒๕๖๖ - ๒๕๗๐)
ทบทวน ครั้งที่ ๑/๒๕๖๖
องค์การบริหารส่วนตำบลนาแว

ก. ยุทธศาสตร์จังหวัดที่ ๑ การบริหารจัดการเกษตรและอุตสาหกรรมสู่มาตรฐานครบวงจร
๒ การพัฒนาการท่องเที่ยวบนพื้นฐานธรรมะ ธรรมชาติ และศิลปวัฒนธรรม

ข. ยุทธศาสตร์การพัฒนาขององค์กรปกครองส่วนท้องถิ่นในเขตจังหวัด ที่ ๑ การพัฒนาเศรษฐกิจ และ ๔ การพัฒนาโครงสร้างพื้นฐาน

แบบ ผ ๐๒

๑. ยุทธศาสตร์การพัฒนาด้านโครงสร้างพื้นฐาน

๑.๒ แผนงานอุตสาหกรรมและการโยธา

ที่	โครงการ	วัตถุประสงค์	เป้าหมาย (ผลผลิตของโครงการ)	งบประมาณ					ตัวชี้วัด (KPI)	ผลคาดว่าจะได้รับ	หน่วยงาน รับผิดชอบหลัก
				๒๕๖๖ (บาท)	๒๕๖๗ (บาท)	๒๕๖๘ (บาท)	๒๕๖๙ (บาท)	๒๕๗๐ (บาท)			
๓๐	โครงการก่อสร้างถนนคอนกรีตเสริมเหล็ก (คสล.) สายบ้านนายสมใจ หมู่ ๑๒ - เขตหมู่ ๙ *	เพื่อให้เกิดความสะดวกในการสัญจรของประชาชนและเกิดความปลอดภัย	ก่อสร้างถนนคอนกรีตเสริมเหล็ก ขนาดกว้าง ๔.๐๐ เมตร ยาว ๕๐๐ เมตร หนา ๐.๑๕ เมตร ไหล่ทางหินผุ ข้างละ ๐.๓๐ เมตร หรือผิวจราจรไม่น้อยกว่า ๒,๐๐๐ ตารางเมตร พร้อมติดตั้งป้ายประชาสัมพันธ์โครงการ		๑,๓๔๐,๐๐๐	๑,๓๔๐,๐๐๐	๑,๓๔๐,๐๐๐	๑,๓๔๐,๐๐๐	ร้อยละ ๘๐ ของผู้ใช้ถนนแห่งนี้มีความพึงพอใจ	ประชาชนเดินทางสะดวกและปลอดภัย	กองช่าง
๓๑	โครงการปรับปรุงถนนคอนกรีตเสริมเหล็ก(คสล.)สายหน้าวัดศิลา หมู่ที่ ๔ - บ้านทุ่งกระจูด หมู่ที่ ๗ *	เพื่อให้ประชาชนสัญจรสะดวกและปลอดภัย	ปรับปรุงถนนคอนกรีตเสริมเหล็ก(คสล.)สายหน้าวัดศิลา หมู่ที่ ๔ - บ้านทุ่งกระจูด หมู่ที่ ๗ ตำบลนาแว อำเภอฉวาง จังหวัดนครศรีธรรมราช ปริมาณงาน ขนาดผิวจราจรกว้าง ๔.๐๐ เมตร ระยะทางยาว ๕๑๐ เมตร หนา ๐.๑๕ เมตร ลงไหล่ทางด้วยหินผุ ข้างละ ๐.๓๐ เมตร ทั้งสองข้างตลอดสาย หรือพื้นที่ผิวจราจรไม่น้อยกว่า ๒,๐๔๐ ตารางเมตร พร้อมติดตั้งป้ายประชาสัมพันธ์โครงการ		๑,๘๐๐,๐๐๐	๑,๘๐๐,๐๐๐	๑,๘๐๐,๐๐๐	๑,๘๐๐,๐๐๐	ร้อยละ ๘๐ ของประชาชนที่ใช้ถนนแห่งนี้มีความพึงพอใจ	ประชาชนมีความสะดวกในการสัญจรและปลอดภัย	กองช่าง

รายละเอียดโครงการพัฒนา
แผนพัฒนาท้องถิ่น (พ.ศ. ๒๕๖๖ - ๒๕๗๐)
ทบทวน ครั้งที่ ๑/๒๕๖๖
องค์การบริหารส่วนตำบลนาแว

ก. ยุทธศาสตร์จังหวัดที่ ๑ การบริหารจัดการเกษตรและอุตสาหกรรมสู่มาตรฐานครบวงจร
๒ การพัฒนาการท่องเที่ยวบนพื้นฐานธรรมะ ธรรมชาติ และศิลปวัฒนธรรม

ข. ยุทธศาสตร์การพัฒนาขององค์กรปกครองส่วนท้องถิ่นในเขตจังหวัด ที่ ๑ การพัฒนาเศรษฐกิจ และ ๔ การพัฒนาโครงสร้างพื้นฐาน

แบบ ผ ๐๒

๑. ยุทธศาสตร์การพัฒนาด้านโครงสร้างพื้นฐาน

๑.๒ แผนงานอุตสาหกรรมและการโยธา

ที่	โครงการ	วัตถุประสงค์	เป้าหมาย (ผลผลิตของโครงการ)	งบประมาณ					ตัวชี้วัด (KPI)	ผลคาดว่าจะได้รับ	หน่วยงาน รับผิดชอบหลัก
				๒๕๖๖ (บาท)	๒๕๖๗ (บาท)	๒๕๖๘ (บาท)	๒๕๖๙ (บาท)	๒๕๗๐ (บาท)			
๓๒	โครงการซ่อมสร้างถนนสายบ้าน ไสโคกเกาะ หมู่ที่ ๒ - สีแยก บ้านต้นโพธิ์ หมู่ที่ ๑ *	เพื่อให้ประชาชน สัญจรสะดวกและ ปลอดภัย	ซ่อมสร้างถนน โดยการใช้แอสฟัลต์ติกคอนกรีต ปูทับผิวจราจรเดิม ขนาด กว้าง ๔ เมตร หนา ๐.๐๕ เมตร ยาว ๔,๐๐๐ เมตร ไหลทาง ๐.๕ เมตร หรือผิวจราจรไม่น้อยกว่า ๑๖,๐๐๐ ตาราง เมตร พร้อมติดตั้งป้ายประชาสัมพันธ์โครงการ	๖,๖๐๐,๐๐๐	๖,๖๐๐,๐๐๐	๖,๖๐๐,๐๐๐	๖,๖๐๐,๐๐๐	๖,๖๐๐,๐๐๐	ร้อยละ ๘๐ ของ ประชาชนที่ใช้ ถนนแห่งนี้มี ความพึงพอใจ	ประชาชนมีความ สะดวกในการ สัญจรและปลอดภัย	กองช่าง
๓๓	โครงการซ่อมสร้างถนน สายโคก เมรุ - ศาลา หมู่ที่ ๓ *	ให้เกิดความ สะดวกในการสัญจร ของประชาชนและเกิด ความปลอดภัย	ซ่อมสร้างถนนโดยใช้แอสฟัลต์ติกคอนกรีตปูทับ ผิวจราจรเดิม ขนาดกว้าง ๔.๐๐ เมตร ยาว ๑,๕๐๐ เมตร หนา ๐.๑๕ เมตร ไหลทางหินผุ ข้างละ ๐.๓๐ เมตร หรือผิวจราจรไม่น้อยกว่า ๖,๐๐๐ ตารางเมตร พร้อมติดตั้งป้าย ประชาสัมพันธ์โครงการ				๓,๖๘๐,๐๐๐	๓,๖๘๐,๐๐๐	ร้อยละ ๘๐ ของ ผู้ใช้งานแห่งนี้มี ความพึงพอใจ	ประชาชนเดินทาง สะดวกและ ปลอดภัย	กองช่าง
๓๔	โครงการซ่อมสร้างถนนสายควน โอ - บ้านนายอร่าม หมู่ที่ ๕ *	เพื่อให้ประชาชน สัญจรสะดวกและ ปลอดภัย	ซ่อมสร้างถนน โดยการใช้แอสฟัลต์ติกคอนกรีต ปูทับผิวจราจรเดิม ขนาด กว้าง ๔ เมตร หนา ๐.๐๕ เมตร ยาว ๑,๒๘๐ เมตร ไหลทาง ๐.๕ เมตร หรือผิวจราจรไม่น้อยกว่า ๕,๑๒๐ ตาราง เมตร	๒,๘๑๖,๐๐๐	๒,๘๑๖,๐๐๐	๒,๘๑๖,๐๐๐	๒,๘๑๖,๐๐๐	๒,๘๑๖,๐๐๐	ร้อยละ ๘๐ ของ ประชาชนที่ใช้ ถนนแห่งนี้มี ความพึงพอใจ	ประชาชนมีความ สะดวกในการ สัญจรและปลอดภัย	กองช่าง

รายละเอียดโครงการพัฒนา
แผนพัฒนาท้องถิ่น (พ.ศ. ๒๕๖๖ - ๒๕๗๐)
ทบทวน ครั้งที่ ๑/๒๕๖๖
องค์การบริหารส่วนตำบลนาแว

ก. ยุทธศาสตร์จังหวัดที่ ๑ การบริหารจัดการเกษตรและอุตสาหกรรมสู่มาตรฐานครบวงจร
๒ การพัฒนาการท่องเที่ยวบนพื้นฐานธรรมะ ธรรมชาติ และศิลปวัฒนธรรม

ข. ยุทธศาสตร์การพัฒนาขององค์กรปกครองส่วนท้องถิ่นในเขตจังหวัด ที่ ๑ การพัฒนาเศรษฐกิจ และ ๔ การพัฒนาโครงสร้างพื้นฐาน

แบบ ผ ๐๒

๑. ยุทธศาสตร์การพัฒนาด้านโครงสร้างพื้นฐาน

๑.๒ แผนงานอุตสาหกรรมและการโยธา

ที่	โครงการ	วัตถุประสงค์	เป้าหมาย (ผลผลิตของโครงการ)	งบประมาณ					ตัวชี้วัด (KPI)	ผลคาดว่าจะได้รับ	หน่วยงาน รับผิดชอบหลัก
				๒๕๖๖ (บาท)	๒๕๖๗ (บาท)	๒๕๖๘ (บาท)	๒๕๖๙ (บาท)	๒๕๗๐ (บาท)			
๓๕	โครงการซ่อมสร้างถนนสายบ้านนางรำเพย (ซอยชุมชนบ้านในไร่ ๒) - คลองแห้ง หมู่ที่ ๖ *	เพื่อให้ประชาชนสัญจรสะดวกและปลอดภัย	ซ่อมสร้างถนน โดยการใช้แอสฟัลต์ติกคอนกรีต ปูทับผิวจราจรเดิม ขนาด กว้าง ๔ เมตร หนา ๐.๐๕ เมตร ยาว ๑,๕๐๐ เมตร ไหลทาง ๐.๕ เมตร หรือผิวจราจรไม่น้อยกว่า ๖,๐๐๐ ตารางเมตร พร้อมติดตั้งป้ายประชาสัมพันธ์โครงการ		๓,๓๐๐,๐๐๐	๓,๓๐๐,๐๐๐	๓,๓๐๐,๐๐๐	๓,๓๐๐,๐๐๐	ร้อยละ ๘๐ ของประชาชนที่ใช้ถนนแห่งนี้มีความพึงพอใจ	ประชาชนมีความสะดวกในการสัญจรและปลอดภัย	กองช่าง
๓๖	โครงการซ่อมสร้างถนนสายทุ่งกระจุต หมู่ที่ ๗ - วัดศิลา หมู่ที่ ๔ *	เพื่อให้ประชาชนสัญจรสะดวกและปลอดภัย	ซ่อมสร้างถนน โดยการใช้แอสฟัลต์ติกคอนกรีต ปูทับผิวจราจรเดิม ขนาด กว้าง ๔ เมตร หนา ๐.๐๕ เมตร ยาว ๓,๔๐๐ เมตร ไหลทาง ๐.๕ เมตร หรือผิวจราจรไม่น้อยกว่า ๑๓,๖๐๐ ตารางเมตร พร้อมติดตั้งป้ายประชาสัมพันธ์โครงการ		๗,๔๘๐,๐๐๐	๗,๔๘๐,๐๐๐	๗,๔๘๐,๐๐๐	๗,๔๘๐,๐๐๐	ร้อยละ ๘๐ ของประชาชนที่ใช้ถนนแห่งนี้มีความพึงพอใจ	ประชาชนมีความสะดวกในการสัญจรและปลอดภัย	กองช่าง

รายละเอียดโครงการพัฒนา
แผนพัฒนาท้องถิ่น (พ.ศ. ๒๕๖๖ - ๒๕๗๐)
ทบทวน ครั้งที่ ๑/๒๕๖๖
องค์การบริหารส่วนตำบลนาแว

ก. ยุทธศาสตร์จังหวัดที่ ๑ การบริหารจัดการเกษตรและอุตสาหกรรมสู่มาตรฐานครบวงจร
๒ การพัฒนาการท่องเที่ยวบนพื้นฐานธรรมะ ธรรมชาติ และศิลปวัฒนธรรม

ข. ยุทธศาสตร์การพัฒนาขององค์กรปกครองส่วนท้องถิ่นในเขตจังหวัด ที่ ๑ การพัฒนาเศรษฐกิจ และ ๔ การพัฒนาโครงสร้างพื้นฐาน

แบบ ผ ๐๒

๑. ยุทธศาสตร์การพัฒนาด้านโครงสร้างพื้นฐาน

๑.๒ แผนงานอุตสาหกรรมและการโยธา

ที่	โครงการ	วัตถุประสงค์	เป้าหมาย (ผลผลิตของโครงการ)	งบประมาณ					ตัวชี้วัด (KPI)	ผลคาดว่าจะได้รับ	หน่วยงาน รับผิดชอบหลัก
				๒๕๖๖ (บาท)	๒๕๖๗ (บาท)	๒๕๖๘ (บาท)	๒๕๖๙ (บาท)	๒๕๗๐ (บาท)			
๓๗	โครงการปรับปรุงถนนคอนกรีตเสริมเหล็ก(คสล.)สายหน้าวัดศิลา หมู่ที่ ๔ - บ้านทุ่งกระจูด หมู่ที่ ๗ * คิลา หมู่ที่ ๔ - บ้านทุ่งกระจูด หมู่ที่ ๗ *	เพื่อให้ประชาชน สัญจรสะดวกและ ปลอดภัย	ปรับปรุงถนนคอนกรีตเสริมเหล็ก(คสล.)สายหน้าวัดศิลา หมู่ที่ ๔ - บ้านทุ่งกระจูด หมู่ที่ ๗ ตำบลนาแว อำเภอฉวาง จังหวัดนครศรีธรรมราช ปริมาณงาน ขนาดผิวจราจรกว้าง ๔.๐๐ เมตร ระยะทางยาว ๕๑๐ เมตร หนา ๐.๑๕ เมตร ลงไหล่ทางด้วยหินผุ ช้างละ ๐.๓๐ เมตร ทั้งสองข้างตลอดสาย หรือพื้นที่ผิวจราจรไม่น้อยกว่า ๒,๐๔๐ ตารางเมตร พร้อมติดตั้งป้ายประชาสัมพันธุ์โครงการ		๑,๘๐๐,๐๐๐	๑,๘๐๐,๐๐๐	๑,๘๐๐,๐๐๐	๑,๘๐๐,๐๐๐	ร้อยละ ๘๐ ของประชาชนที่ใช้ถนนแห่งนี้มีความพึงพอใจ	ประชาชนมีความสะดวกในการสัญจรและปลอดภัย	กองช่าง
๓๘	*โครงการซ่อมสร้างถนนสายฝายทุ่งกระจูด หมู่ที่ ๗ - ถนนคำห้วยทรายขาว หมู่ที่ ๑๐ *	เพื่อให้ประชาชน สัญจรสะดวกและ ปลอดภัย	ซ่อมสร้างถนน โดยการใช้แอสฟัลต์ติกคอนกรีตปูทับผิวจราจรเดิม ขนาดกว้าง ๔ เมตร หนา ๐.๐๕ เมตร ยาว ๒,๑๐๐ เมตร ไหล่ทาง ๐.๕ เมตร หรือผิวจราจรไม่น้อยกว่า ๘,๔๐๐ ตารางเมตร พร้อมติดตั้งป้ายประชาสัมพันธุ์โครงการ		๔,๖๒๐,๐๐๐	๔,๖๒๐,๐๐๐	๔,๖๒๐,๐๐๐	๔,๖๒๐,๐๐๐	ร้อยละ ๘๐ ของประชาชนที่ใช้ถนนแห่งนี้มีความพึงพอใจ	ประชาชนมีความสะดวกในการสัญจรและปลอดภัย	กองช่าง
๓๙	โครงการซ่อมสร้างถนนสายดาวดิ่งส์ หมู่ที่ ๘ - ทางหลวงแผ่นดินสาย ๔๐๑๕ หมู่ที่ ๑๒ *	เพื่อให้ประชาชน สัญจรสะดวกและ ปลอดภัย	ซ่อมสร้างถนน โดยการใช้แอสฟัลต์ติกคอนกรีตปูทับผิวจราจรเดิม ขนาดกว้าง ๔ เมตร หนา ๐.๐๕ เมตร ยาว ๒,๔๙๒ เมตร ไหล่ทาง ๐.๕ เมตร หรือผิวจราจรไม่น้อยกว่า ๙,๙๖๘ ตารางเมตร พร้อมติดตั้งป้ายประชาสัมพันธุ์โครงการ	๕,๔๘๒,๔๐๐	๕,๔๘๒,๔๐๐	๕,๔๘๒,๔๐๐	๕,๔๘๒,๔๐๐	๕,๔๘๒,๔๐๐	ร้อยละ ๘๐ ของประชาชนที่ใช้ถนนแห่งนี้มีความพึงพอใจ	ประชาชนมีความสะดวกในการสัญจรและปลอดภัย	กองช่าง

รายละเอียดโครงการพัฒนา
แผนพัฒนาท้องถิ่น (พ.ศ. ๒๕๖๖ - ๒๕๗๐)
ทบทวน ครั้งที่ ๑/๒๕๖๖
องค์การบริหารส่วนตำบลนาแว

ก. ยุทธศาสตร์จังหวัดที่ ๑ การบริหารจัดการเกษตรและอุตสาหกรรมสู่มาตรฐานครบวงจร
๒ การพัฒนาการท่องเที่ยวบนพื้นฐานธรรมะ ธรรมชาติ และศิลปวัฒนธรรม

ข. ยุทธศาสตร์การพัฒนาขององค์กรปกครองส่วนท้องถิ่นในเขตจังหวัด ที่ ๑ การพัฒนาเศรษฐกิจ และ ๔ การพัฒนาโครงสร้างพื้นฐาน

แบบ ผ ๐๒

๑. ยุทธศาสตร์การพัฒนาด้านโครงสร้างพื้นฐาน

๑.๒ แผนงานอุตสาหกรรมและการโยธา

ที่	โครงการ	วัตถุประสงค์	เป้าหมาย (ผลผลิตของโครงการ)	งบประมาณ					ตัวชี้วัด (KPI)	ผลคาดว่าจะได้รับ	หน่วยงาน รับผิดชอบหลัก
				๒๕๖๖ (บาท)	๒๕๖๗ (บาท)	๒๕๖๘ (บาท)	๒๕๖๙ (บาท)	๒๕๗๐ (บาท)			
๔๐	โครงการซ่อมสร้างถนนสายบ้าน ในช่อง หมู่ที่ ๘ – สามแยกด้าน ดินเหนียว หมู่ที่ ๙ *	เพื่อให้ประชาชน สัญจรสะดวกและ ปลอดภัย	ซ่อมสร้างถนน โดยการใช้แอสฟัลต์ติกคอนกรีต ปูทับผิวจราจรเดิม ขนาด กว้าง ๔ เมตร หนา ๐.๐๕ เมตร ยาว ๑,๔๙๔ เมตร ไหลทาง ๐.๕ เมตร หรือผิวจราจรไม่น้อยกว่า ๕,๙๗๖ ตาราง เมตร พร้อมติดตั้งป้ายประชาสัมพันธ์โครงการ	๓,๒๘๖,๘๐๐	๓,๒๘๖,๘๐๐	๓,๒๘๖,๘๐๐	๓,๒๘๖,๘๐๐	๓,๒๘๖,๘๐๐	ร้อยละ ๘๐ ของ ประชาชนที่ใช้ ถนนแห่งนี้มี ความพึงพอใจ	ประชาชนมีความ สะดวกในการ สัญจรและปลอดภัย	กองช่าง
๔๑	โครงการซ่อมสร้างถนนสายถนน คำห้วยทรายขาว – ห้วยมังกุด หมู่ที่ ๑๐ *	เพื่อให้ประชาชน สัญจรสะดวกและ ปลอดภัย	ซ่อมสร้างถนน โดยการใช้แอสฟัลต์ติกคอนกรีต ปูทับผิวจราจรเดิม ขนาดกว้าง ๔ เมตร หนา ๐.๐๕ เมตร ยาว ๑,๒๑๐ เมตร ไหลทาง ๐.๕ เมตร หรือผิวจราจรไม่น้อยกว่า ๔,๘๔๐ ตาราง เมตร พร้อมติดตั้งป้ายประชาสัมพันธ์โครงการ	๒,๖๖๒,๐๐๐	๒,๖๖๒,๐๐๐	๒,๖๖๒,๐๐๐	๒,๖๖๒,๐๐๐	๒,๖๖๒,๐๐๐	ร้อยละ ๘๐ ของ ประชาชนที่ใช้ ถนนแห่งนี้มี ความพึงพอใจ	ประชาชนมีความ สะดวกในการ สัญจรและปลอดภัย	กองช่าง
๔๒	โครงการซ่อมสร้างถนนบนนาย เลี้ยว – บ้านจำชาติ หมู่ที่ ๑๐ *	เพื่อให้ประชาชน สัญจรสะดวกและ ปลอดภัย	ซ่อมสร้างถนน โดยการใช้แอสฟัลต์ติกคอนกรีต ปูทับผิวจราจรเดิม ขนาด กว้าง ๖ เมตร หนา ๐.๐๕ เมตร ยาว ๑,๕๐๐ เมตร ไหลทาง ๐.๕ เมตร หรือผิวจราจรไม่น้อยกว่า ๖,๐๐๐ ตารางเมตร พร้อมติดตั้งป้ายประชาสัมพันธ์ โครงการ	๓,๓๐๐,๐๐๐	๓,๓๐๐,๐๐๐	๓,๓๐๐,๐๐๐	๓,๓๐๐,๐๐๐	๓,๓๐๐,๐๐๐	ร้อยละ ๘๐ ของ ประชาชนที่ใช้ ถนนแห่งนี้มี ความพึงพอใจ	ประชาชนมีความ สะดวกในการ สัญจรและปลอดภัย	กองช่าง

รายละเอียดโครงการพัฒนา
แผนพัฒนาท้องถิ่น (พ.ศ. ๒๕๖๖ - ๒๕๗๐)
ทบทวน ครั้งที่ ๑/๒๕๖๖
องค์การบริหารส่วนตำบลนาแว

- ก. ยุทธศาสตร์จังหวัดที่ ๑ การบริหารจัดการเกษตรและอุตสาหกรรมสู่มาตรฐานครบวงจร
๒ การพัฒนาการท่องเที่ยวบนพื้นฐานธรรมะ ธรรมชาติ และศิลปวัฒนธรรม

ข. ยุทธศาสตร์การพัฒนาขององค์กรปกครองส่วนท้องถิ่นในเขตจังหวัด ที่ ๑ การพัฒนาเศรษฐกิจ และ ๔ การพัฒนาโครงสร้างพื้นฐาน

แบบ ผ ๐๒

๑. ยุทธศาสตร์การพัฒนาด้านโครงสร้างพื้นฐาน

๑.๒ แผนงานอุตสาหกรรมและการโยธา

ที่	โครงการ	วัตถุประสงค์	เป้าหมาย (ผลผลิตของโครงการ)	งบประมาณ					ตัวชี้วัด (KPI)	ผลคาดว่าจะได้รับ	หน่วยงาน รับผิดชอบหลัก
				๒๕๖๖ (บาท)	๒๕๖๗ (บาท)	๒๕๖๘ (บาท)	๒๕๖๙ (บาท)	๒๕๗๐ (บาท)			
๔๓	โครงการซ่อมสร้างถนนสายสามแยกบ้านนายหาญ – ถนนคำ หมู่ที่ ๑๑ ตำบลนาแว *	เพื่อให้ประชาชนสัญจรสะดวกและปลอดภัย	ซ่อมสร้างถนนสายสามแยกบ้านนายหาญ – ถนนคำ หมู่ที่ ๑๑ ตำบลนาแว อำเภอฉวาง จังหวัดนครศรีธรรมราช ปริมาณงาน โดยการใช้แอสฟัลท์ติกคอนกรีตปูทับผิวจราจรเดิมขนาดผิวจราจรกว้าง ๔.๐๐ เมตร ระยะทางยาว ๒,๒๕๐ เมตร หนา ๐.๐๕ เมตร หรือพื้นที่ผิวจราจรไม่น้อยกว่า ๙,๐๐๐ ตารางเมตร พร้อมติดตั้งป้ายประชาสัมพันธ์โครงการ	๔,๒๓๒,๐๐๐	๔,๒๓๒,๐๐๐	๔,๒๓๒,๐๐๐	๔,๒๓๒,๐๐๐	๔,๒๓๒,๐๐๐	ร้อยละ ๘๐ ของประชาชนที่ใช้ถนนแห่งนี้มีความพึงพอใจ	ประชาชนมีความสะดวกในการสัญจรและปลอดภัย	กองช่าง
๔๔	โครงการซ่อมสร้างถนนสายสี่ใหญ่ หมู่ที่ ๑๒ *	เพื่อให้ประชาชนสัญจรสะดวกและปลอดภัย	ซ่อมสร้างถนน โดยการใช้แอสฟัลท์ติกคอนกรีตปูทับผิวจราจรเดิม ขนาด กว้าง ๔ เมตร หนา ๐.๐๕ เมตร ยาว ๑,๓๓๐ เมตร ไหล่ทาง ๐.๕ เมตร หรือผิวจราจรไม่น้อยกว่า ๕,๓๒๐ ตารางเมตร พร้อมติดตั้งป้ายประชาสัมพันธ์โครงการ		๒,๙๒๖,๐๐๐	๒,๙๒๖,๐๐๐	๒,๙๒๖,๐๐๐	๒,๙๒๖,๐๐๐	ร้อยละ ๘๐ ของประชาชนที่ใช้ถนนแห่งนี้มีความพึงพอใจ	ประชาชนมีความสะดวกในการสัญจรและปลอดภัย	กองช่าง

รายละเอียดโครงการพัฒนา
แผนพัฒนาท้องถิ่น (พ.ศ. ๒๕๖๖ - ๒๕๗๐)
ทบทวน ครั้งที่ ๑/๒๕๖๖
องค์การบริหารส่วนตำบลนาแว

- ก. ยุทธศาสตร์จังหวัดที่ ๑ การบริหารจัดการเกษตรและอุตสาหกรรมสู่มาตรฐานครบวงจร
๒ การพัฒนาการท่องเที่ยวบนพื้นฐานธรรมะ ธรรมชาติ และศิลปวัฒนธรรม

ข. ยุทธศาสตร์การพัฒนาขององค์กรปกครองส่วนท้องถิ่นในเขตจังหวัด ที่ ๑ การพัฒนาเศรษฐกิจ และ ๔ การพัฒนาโครงสร้างพื้นฐาน

แบบ ผ ๐๒

๑. ยุทธศาสตร์การพัฒนาด้านโครงสร้างพื้นฐาน

๑.๒ แผนงานอุตสาหกรรมและการโยธา

ที่	โครงการ	วัตถุประสงค์	เป้าหมาย (ผลผลิตของโครงการ)	งบประมาณ					ตัวชี้วัด (KPI)	ผลคาดว่าจะได้รับ	หน่วยงาน รับผิดชอบหลัก
				๒๕๖๖ (บาท)	๒๕๖๗ (บาท)	๒๕๖๘ (บาท)	๒๕๖๙ (บาท)	๒๕๗๐ (บาท)			
๔๕	โครงการซ่อมสร้างถนนสายบ้าน ในช่อง หมู่ที่ ๘ - เขตป่าสงวน ปลายคลองเพลง หมู่ที่ ๑๐ *	เพื่อให้ประชาชน สัญจรสะดวกและ ปลอดภัย	ซ่อมสร้างถนน โดยการใช้แอสฟัลต์ติกคอนกรีต ปูทับผิวจราจรเดิม ขนาด กว้าง ๔ เมตร หนา ๐.๐๕ เมตร ยาว ๗๖๐ เมตร ไหล่ทาง ๐.๕ เมตร หรือผิวจราจรไม่น้อยกว่า ๓,๐๔๐ ตารางเมตร พร้อมติดตั้งป้ายประชาสัมพันธ์ โครงการ	๑,๖๗๒,๐๐๐	๑,๖๗๒,๐๐๐	๑,๖๗๒,๐๐๐	๑,๖๗๒,๐๐๐	๑,๖๗๒,๐๐๐	ร้อยละ ๘๐ ของ ประชาชนที่ใช้ ถนนแห่งนี้มี ความพึงพอใจ	ประชาชนมีความ สะดวกในการ สัญจรและปลอดภัย	กองช่าง
๔๖	โครงการปรับปรุงถนนหินคลุก สายแยกนายฉวย - น้ำรอบ หมู่ที่ ๙ (One Plan) *	เพื่อให้ประชาชน สัญจรสะดวกและ ปลอดภัย	ปรับปรุงผิวจราจรโดยใช้หินคลุก ขนาดกว้าง ๔ เมตร ยาว ๑,๖๓๐ เมตร หนา ๐.๑๕ เมตร หรือ ผิวจราจร ไม่น้อยกว่า ๖,๕๒๐ ตารางเมตร พร้อมติดตั้งป้ายประชาสัมพันธ์โครงการ	๓,๙๑๒,๐๐๐	๓,๙๑๒,๐๐๐	๓,๙๑๒,๐๐๐	๓,๙๑๒,๐๐๐	๓,๙๑๒,๐๐๐	ร้อยละ ๘๐ ของ ประชาชนที่ใช้ ถนนแห่งนี้มี ความพึงพอใจ	ประชาชนมีความ สะดวกในการ สัญจรและปลอดภัย	กองช่าง
๔๗	โครงการปรับปรุงถนนหินคลุก สายหัวเขื่อนนบตาเลี้ยว หมู่ที่ ๑๐	เพื่อให้ประชาชน สัญจรสะดวกและ ปลอดภัย	ปรับปรุงผิวจราจรโดยใช้หินคลุก ขนาดกว้าง ๔ เมตร ยาว ๔๐๐ เมตร หนา ๐.๑๕ เมตร หรือ ผิวจราจร ไม่น้อยกว่า ๑,๖๐๐ ตารางเมตร พร้อมติดตั้งป้ายประชาสัมพันธ์โครงการ			๙๖๐,๐๐๐	๙๖๐,๐๐๐	๙๖๐,๐๐๐	ร้อยละ ๘๐ ของ ประชาชนที่ใช้ ถนนแห่งนี้มี ความพึงพอใจ	ประชาชนมีความ สะดวกในการ สัญจรและปลอดภัย	กองช่าง
๔๘	โครงการบุกเบิกถนนต่อจาก สายสามัคคี, โสโคกเกาะ - เขตแม่น้ำตา หมู่ที่ ๔ เดิม	เพื่อให้เกิดความ สะดวกในการสัญจร ของประชาชนและเกิด ความปลอดภัย	บุกเบิกถนนต่อจาก ถนนหินคลุกสายสามัคคี, โส โคกเกาะ -เขตแม่น้ำตา หมู่ที่ ๔ เดิม ขนาด กว้าง ๔ เมตร ยาว ๒๐๐ เมตร พร้อมติดตั้ง ป้ายประชาสัมพันธ์โครงการ				๖๔๐,๐๐๐		ร้อยละ ๘๐ ของ ผู้ใช้ถนนแห่งนี้มี ความพึงพอใจ	ประชาชนเดินทาง สะดวกและ ปลอดภัย	กองช่าง

รายละเอียดโครงการพัฒนา
แผนพัฒนาท้องถิ่น (พ.ศ. ๒๕๖๖ - ๒๕๗๐)
ทบทวน ครั้งที่ ๑/๒๕๖๖
องค์การบริหารส่วนตำบลนาแว

ก. ยุทธศาสตร์จังหวัดที่ ๑ การบริหารจัดการเกษตรและอุตสาหกรรมสู่มาตรฐานครบวงจร
๒ การพัฒนาการท่องเที่ยวบนพื้นฐานธรรมะ ธรรมชาติ และศิลปวัฒนธรรม

ข. ยุทธศาสตร์การพัฒนาขององค์กรปกครองส่วนท้องถิ่นในเขตจังหวัด ที่ ๑ การพัฒนาเศรษฐกิจ และ ๔ การพัฒนาโครงสร้างพื้นฐาน

แบบ ผ ๐๒

๑. ยุทธศาสตร์การพัฒนาด้านโครงสร้างพื้นฐาน

๑.๒ แผนงานอุตสาหกรรมและการโยธา

ที่	โครงการ	วัตถุประสงค์	เป้าหมาย (ผลผลิตของโครงการ)	งบประมาณ					ตัวชี้วัด (KPI)	ผลคาดว่าจะได้รับ	หน่วยงาน รับผิดชอบหลัก
				๒๕๖๖ (บาท)	๒๕๖๗ (บาท)	๒๕๖๘ (บาท)	๒๕๖๙ (บาท)	๒๕๗๐ (บาท)			
๔๙	โครงการบุกเบิกถนนต่อจากถนนสายนายริม ผุดผาด หมู่ที่ ๔ -ถนนคอนกรีตเสริม หมู่ที่ ๔ *	เพื่อให้เกิดความสะดวกในการสัญจรของประชาชนและเกิดความปลอดภัย	บุกเบิกถนนต่อจากถนนสายนายริม ผุดผาด หมู่ที่ ๔ -ถนนคอนกรีตเสริม หมู่ที่ ๔ ตำบลนาแว ขนาดผิวจราจรหินคลุกกว้าง ๔ เมตร ยาว ๓๗๐ เมตร หนา ๐.๑๕ เมตร ไหล่ทางหินคลุก ข้างละ ๐.๕๐ เมตร หรือผิวจราจรไม่น้อยกว่า ๑,๔๘๐ ตารางเมตร พร้อมติดตั้งป้ายประชาสัมพันธ์โครงการ		๑,๔๘๐,๐๐๐	๑,๔๘๐,๐๐๐	๑,๔๘๐,๐๐๐	๑,๔๘๐,๐๐๐	ร้อยละ ๘๐ ของผู้ใช้ถนนแห่งนี้มีความพึงพอใจ	ประชาชนเดินทางสะดวกและปลอดภัย	กองช่าง
๕๐	โครงการบุกเบิกถนนสายถนนคอนกรีตเสริม(ซอยบ้านในไร่ ๓) หมู่ที่ ๖ - ถนนคอนกรีตเสริม หลังโรงเรียนสีโคกเกาะ หมู่ที่ ๒ ตำบลนาแว	เพื่อให้เกิดความสะดวกในการสัญจรของประชาชนและเกิดความปลอดภัย	บุกเบิกถนนสายถนนคอนกรีตเสริม(ซอยบ้านในไร่ ๓) หมู่ที่ ๖ - ถนนคอนกรีตเสริมหลังโรงเรียนสีโคกเกาะ หมู่ที่ ๖ ตำบลนาแว อำเภอฉวาง จังหวัดนครศรีธรรมราช ปริมาณงาน ขนาดผิวจราจรหินคลุกกว้าง ๔.๐๐ เมตร ระยะทางยาว ๒๔๕ เมตร หนา ๐.๑๕ เมตร ไม่มีไหล่ทางหรือพื้นที่ผิวจราจรไม่น้อยกว่า ๙๘๐ ตารางเมตร พร้อมติดตั้งป้ายประชาสัมพันธ์โครงการ		๙๘๐,๐๐๐	๙๘๐,๐๐๐	๙๘๐,๐๐๐		ร้อยละ ๘๐ ของผู้ใช้ถนนแห่งนี้มีความพึงพอใจ	ประชาชนเดินทางสะดวกและปลอดภัย	กองช่าง

รายละเอียดโครงการพัฒนา
แผนพัฒนาท้องถิ่น (พ.ศ. ๒๕๖๖ - ๒๕๗๐)
ทบทวน ครั้งที่ ๑/๒๕๖๖
องค์การบริหารส่วนตำบลนาแว

ก. ยุทธศาสตร์จังหวัดที่ ๑ การบริหารจัดการเกษตรและอุตสาหกรรมสู่มาตรฐานครบวงจร
๒ การพัฒนาการท่องเที่ยวบนพื้นฐานธรรมะ ธรรมชาติ และศิลปวัฒนธรรม

ข. ยุทธศาสตร์การพัฒนาขององค์กรปกครองส่วนท้องถิ่นในเขตจังหวัด ที่ ๑ การพัฒนาเศรษฐกิจ และ ๔ การพัฒนาโครงสร้างพื้นฐาน

แบบ ผ ๐๒

๑. ยุทธศาสตร์การพัฒนาด้านโครงสร้างพื้นฐาน

๑.๒ แผนงานอุตสาหกรรมและการโยธา

ที่	โครงการ	วัตถุประสงค์	เป้าหมาย (ผลผลิตของโครงการ)	งบประมาณ					ตัวชี้วัด (KPI)	ผลคาดว่าจะได้รับ	หน่วยงาน รับผิดชอบหลัก
				๒๕๖๖ (บาท)	๒๕๖๗ (บาท)	๒๕๖๘ (บาท)	๒๕๖๙ (บาท)	๒๕๗๐ (บาท)			
๕๑	โครงการบุกเบิกถนนสายป่ากลาง หมู่ที่ ๗ ตำบลนาแว *	เพื่อให้เกิดความสะดวกในการสัญจรของประชาชนและเกิดความปลอดภัย	บุกเบิกถนนสายป่ากลาง หมู่ที่ ๗ ตำบลนาแว อำเภอฉวาง จังหวัดนครศรีธรรมราช ปริมาณงาน ขนาดผิวจราจรหินคลุกกว้าง ๔.๐๐ เมตร ระยะทางยาว ๓๒๐ เมตร หนา ๐.๑๕ เมตร ไหล่ทางหินคลุก หรือพื้นที่ผิวจราจรไม่น้อยกว่า ๑,๒๘๐ ตารางเมตร พร้อมติดตั้งป้ายประชาสัมพันธ์โครงการ		๑,๑๕๒,๐๐๐	๑,๑๕๒,๐๐๐	๑,๑๕๒,๐๐๐	๑,๑๕๒,๐๐๐	ร้อยละ ๘๐ ของผู้ใช้ถนนแห่งนี้มีความพึงพอใจ	ประชาชนเดินทางสะดวกและปลอดภัย	กองช่าง
๕๒	โครงการบุกเบิกถนนสายถนนคอนกรีตเสริมเสาค้ำพรี หมู่ที่ ๙ - คลองแห้ง หมู่ที่ ๕ ตำบลนาแว *	เพื่อให้เกิดความสะดวกในการสัญจรของประชาชนและเกิดความปลอดภัย	บุกเบิกถนนสายถนนคอนกรีตเสริมเสาค้ำพรี หมู่ที่ ๙ - คลองแห้ง หมู่ที่ ๕ ตำบลนาแว อำเภอฉวาง จังหวัดนครศรีธรรมราช ปริมาณงาน ขนาดผิวจราจรหินคลุกกว้าง ๔.๐๐ เมตร ระยะทางยาว ๔๖๐ เมตร หนา ๐.๑๕ เมตร ไม่มีไหล่ทาง หรือพื้นที่ผิวจราจรไม่น้อยกว่า ๑,๘๔๐ ตารางเมตร พร้อมติดตั้งป้ายประชาสัมพันธ์โครงการ		๒,๐๐๐,๐๐๐	๒,๐๐๐,๐๐๐	๒,๐๐๐,๐๐๐	๒,๐๐๐,๐๐๐	ร้อยละ ๘๐ ของผู้ใช้ถนนแห่งนี้มีความพึงพอใจ	ประชาชนเดินทางสะดวกและปลอดภัย	กองช่าง

รายละเอียดโครงการพัฒนา
แผนพัฒนาท้องถิ่น (พ.ศ. ๒๕๖๖ - ๒๕๗๐)
ทบทวน ครั้งที่ ๑/๒๕๖๖
องค์การบริหารส่วนตำบลนาแว

ก. ยุทธศาสตร์จังหวัดที่ ๑ การบริหารจัดการเกษตรและอุตสาหกรรมสู่มาตรฐานครบวงจร
๒ การพัฒนาการท่องเที่ยวบนพื้นฐานธรรมะ ธรรมชาติ และศิลปวัฒนธรรม

ข. ยุทธศาสตร์การพัฒนาขององค์กรปกครองส่วนท้องถิ่นในเขตจังหวัด ที่ ๑ การพัฒนาเศรษฐกิจ และ ๔ การพัฒนาโครงสร้างพื้นฐาน

แบบ ผ ๐๒

๑. ยุทธศาสตร์การพัฒนาด้านโครงสร้างพื้นฐาน

๑.๒ แผนงานอุตสาหกรรมและการโยธา

ที่	โครงการ	วัตถุประสงค์	เป้าหมาย (ผลผลิตของโครงการ)	งบประมาณ					ตัวชี้วัด (KPI)	ผลคาดว่าจะได้รับ	หน่วยงาน รับผิดชอบหลัก	
				๒๕๖๖ (บาท)	๒๕๖๗ (บาท)	๒๕๖๘ (บาท)	๒๕๖๙ (บาท)	๒๕๗๐ (บาท)				
๕๓	โครงการบุกเบิกถนน ค้ำสาย ทานพอ ท้ายสำเภา หมู่ที่ ๑๐ - ถนนคอนกรีตสายทุ่งกระจูด หมู่ที่ ๗ ตำบลนาแว *	เพื่อให้เกิดความ สะดวกในการสัญจร ของประชาชนและเกิด ความปลอดภัย	บุกเบิกถนนจากถนนค้ำสายทานพอ ท้ายสำเภา หมู่ที่ ๑๐ - ถนนคอนกรีตสายทุ่งกระจูด หมู่ที่ ๗ ตำบลนาแว อำเภอฉวาง จังหวัด นครศรีธรรมราช ปริมาณงาน ขนาดผิวจราจรหิน คลุกว้าง ๔ เมตรระยะทางยาว ๑,๐๐๐ เมตร หนา ๐.๑๕ เมตร ไหล่ทางหินคลุกข้างละ ๐.๕๐ เมตรตลอดสาย หรือพื้นที่ผิวจราจรไม่น้อยกว่า ๔,๐๐๐ ตารางเมตร พร้อมติดตั้งป้าย ประชาสัมพันธ์โครงการ		๔,๐๐๐,๐๐๐	๔,๐๐๐,๐๐๐	๔,๐๐๐,๐๐๐	๔,๐๐๐,๐๐๐	๔,๐๐๐,๐๐๐	ร้อยละ ๘๐ ของ ผู้ใช้ถนนแห่งนี้มี ความพึงพอใจ	ประชาชนเดินทาง สะดวกและ ปลอดภัย	กองช่าง
๕๔					๕,๔๐๐,๐๐๐	๕,๔๐๐,๐๐๐	๕,๔๐๐,๐๐๐	๕,๔๐๐,๐๐๐				

รายละเอียดโครงการพัฒนา
แผนพัฒนาท้องถิ่น (พ.ศ. ๒๕๖๖ - ๒๕๗๐)
ทบทวน ครั้งที่ ๑/๒๕๖๖
องค์การบริหารส่วนตำบลนาแว

- ก. ยุทธศาสตร์จังหวัดที่ ๑ การบริหารจัดการเกษตรและอุตสาหกรรมสู่มาตรฐานครบวงจร
ข. การพัฒนาการท่องเที่ยวบนพื้นฐานธรรมะ ธรรมชาติ และศิลปวัฒนธรรม

ข. ยุทธศาสตร์การพัฒนาขององค์กรปกครองส่วนท้องถิ่นในเขตจังหวัด ที่ ๑ การพัฒนาเศรษฐกิจ และ ๔ การพัฒนาโครงสร้างพื้นฐาน

แบบ ผ ๐๒

๑. ยุทธศาสตร์การพัฒนาด้านโครงสร้างพื้นฐาน

๑.๒ แผนงานอุตสาหกรรมและการโยธา

ที่	โครงการ	วัตถุประสงค์	เป้าหมาย (ผลผลิตของโครงการ)	งบประมาณ					ตัวชี้วัด (KPI)	ผลคาดว่าจะได้รับ	หน่วยงาน รับผิดชอบหลัก
				๒๕๖๖ (บาท)	๒๕๖๗ (บาท)	๒๕๖๘ (บาท)	๒๕๖๙ (บาท)	๒๕๗๐ (บาท)			
๕๕	โครงการบุกเบิกถนนสายบ้านหนองบัว - ซอยวรรณรัตน์ หมู่ที่ ๙ (One Plan) *	เพื่อให้เกิดความสะดวกในการสัญจรของประชาชนและเกิดความปลอดภัย	บุกเบิกถนนสายบ้านหนองบัว - ซอยวรรณรัตน์ หมู่ที่ ๙ ขนาดกว้าง ๔ เมตร ยาว ๘๐๐ เมตร พร้อมติดตั้งป้ายประชาสัมพันธ์โครงการ	๒,๒๔๐,๐๐๐	๒,๒๔๐,๐๐๐	๒,๒๔๐,๐๐๐	๒,๒๔๐,๐๐๐	๒,๒๔๐,๐๐๐	ร้อยละ ๘๐ ของผู้ใช้นถนนแห่งนี้มีความพึงพอใจ	ประชาชนเดินทางสะดวกและปลอดภัย	กองช่าง
๕๖	โครงการบุกเบิกถนนสายถนนคอนกรีตเสริมหมู่ที่ ๑๐ - เขตหมู่ที่ ๕ ตำบลไสหรำ *	เพื่อให้เกิดความสะดวกในการสัญจรของประชาชนและเกิดความปลอดภัย	บุกเบิกถนนสายถนนคอนกรีตเสริม หมู่ที่ ๑๐ - เขตหมู่ที่ ๕ ตำบลไสหรำ ตำบลนาแว อำเภอฉวาง จังหวัดนครราชสีมา ปริมาณงานขนาดผิวจราจรหินคลุกกว้าง ๔ เมตรระยะทางยาว ๑,๐๐๐ เมตร หนา ๐.๑๕ เมตร ไหล่ทางหินคลุกข้างละ ๐.๕๐ เมตรตลอดสาย หรือพื้นที่ผิวจราจรไม่น้อยกว่า ๔,๐๐๐ ตารางเมตร พร้อมติดตั้งป้ายประชาสัมพันธ์โครงการ		๔,๐๐๐,๐๐๐	๔,๐๐๐,๐๐๐	๔,๐๐๐,๐๐๐	๔,๐๐๐,๐๐๐	ร้อยละ ๘๐ ของผู้ใช้นถนนแห่งนี้มีความพึงพอใจ	ประชาชนเดินทางสะดวกและปลอดภัย	กองช่าง
๕๗	โครงการบุกเบิกถนนสายหน้าวัดห้วยทรายขาว หมู่ที่ ๑๐	เพื่อให้เกิดความสะดวกในการสัญจรของประชาชนและเกิดความปลอดภัย	บุกเบิกถนนสายหน้าวัดห้วยทรายขาว หมู่ที่ ๑๐ ขนาดกว้าง ๔ เมตร ยาว ๑๘๐ เมตร หรือผิวจราจรไม่น้อยกว่า ๗๒๐ ตารางเมตร พร้อมติดตั้งป้ายประชาสัมพันธ์โครงการ					๕๐๔,๐๐๐	ร้อยละ ๘๐ ของผู้ใช้นถนนแห่งนี้มีความพึงพอใจ	ประชาชนเดินทางสะดวกและปลอดภัย	กองช่าง

รายละเอียดโครงการพัฒนา
แผนพัฒนาท้องถิ่น (พ.ศ. ๒๕๖๖ - ๒๕๗๐)
ทบทวน ครั้งที่ ๑/๒๕๖๖
องค์การบริหารส่วนตำบลนาแว

- ก. ยุทธศาสตร์จังหวัดที่ ๑ การบริหารจัดการเกษตรและอุตสาหกรรมสู่มาตรฐานครบวงจร
๒ การพัฒนาการท่องเที่ยวบนพื้นฐานธรรมะ ธรรมชาติ และศิลปวัฒนธรรม

ข. ยุทธศาสตร์การพัฒนาขององค์กรปกครองส่วนท้องถิ่นในเขตจังหวัด ที่ ๑ การพัฒนาเศรษฐกิจ และ ๔ การพัฒนาโครงสร้างพื้นฐาน

แบบ ผ ๐๒

๑. ยุทธศาสตร์การพัฒนาด้านโครงสร้างพื้นฐาน

๑.๒ แผนงานอุตสาหกรรมและการโยธา

ที่	โครงการ	วัตถุประสงค์	เป้าหมาย (ผลผลิตของโครงการ)	งบประมาณ					ตัวชี้วัด (KPI)	ผลคาดว่าจะได้รับ	หน่วยงาน รับผิดชอบหลัก	
				๒๕๖๖ (บาท)	๒๕๖๗ (บาท)	๒๕๖๘ (บาท)	๒๕๖๙ (บาท)	๒๕๗๐ (บาท)				
๕๘	โครงการบุกเบิกถนนสายถนน ทางหลวงชนบท - สวนยางนาง ห้อง วิจิราณี หมู่ที่ ๑๑ *	เพื่อให้เกิดความ สะดวกในการสัญจร ของประชาชนและเกิด ความปลอดภัย	บุกเบิกถนนต่อจากถนนดินสายถนนทางหลวง ชนบท - สวนยางนางห้อง วิจิราณี หมู่ที่ ๑๑ เดิม ขนาดกว้าง ๔ เมตร ยาว ๘๐๐ เมตร พร้อมติดตั้งป้ายประชาสัมพันธ์โครงการ		๒,๕๖๐,๐๐๐	๒,๕๖๐,๐๐๐	๒,๕๖๐,๐๐๐	๒,๕๖๐,๐๐๐	๒,๕๖๐,๐๐๐	ร้อยละ ๘๐ ของ ผู้ใช้ถนนแห่งนี้มี ความพึงพอใจ	ประชาชนเดินทาง สะดวกและ ปลอดภัย	กองช่าง
๕๙	โครงการบุกเบิกถนนสายนาแก หมู่ที่ ๑๑ ตำบลนาแว *	เพื่อให้เกิดความ สะดวกในการสัญจร ของประชาชนและเกิด ความปลอดภัย	บุกเบิกถนนสายนาแก หมู่ที่ ๑๑ ตำบลนาแว อำเภอฉวาง จังหวัดนครศรีธรรมราช ปริมาณงาน ขนาดผิวจราจรหินคลุกกว้าง ๔.๐๐ เมตร ระยะทางยาว ๓๔๐ เมตร หนา ๐.๑๕ เมตร ลง ไหล่ทางหินคลุก ข้างละ ๐.๕๐ เมตร หรือพื้นที่ ผิวจราจรไม่น้อยกว่า ๑,๓๖๐ ตารางเมตร ฝั่งต่อ คสล.มอก.ชั้น ๓ ขนาดเส้นผ่าศูนย์กลาง ๐.๔๐ เมตร ๖ ท่อน จำนวน ๑ จุด พร้อมติดตั้งป้าย ประชาสัมพันธ์โครงการ	๑,๔๔๖,๘๐๐	๑,๔๔๖,๘๐๐	๑,๔๔๖,๘๐๐	๑,๔๔๖,๘๐๐	๑,๔๔๖,๘๐๐	ร้อยละ ๘๐ ของ ผู้ใช้ถนนแห่งนี้มี ความพึงพอใจ	ประชาชนเดินทาง สะดวกและ ปลอดภัย	กองช่าง	

รายละเอียดโครงการพัฒนา
แผนพัฒนาท้องถิ่น (พ.ศ. ๒๕๖๖ - ๒๕๗๐)
ทบทวน ครั้งที่ ๑/๒๕๖๖
องค์การบริหารส่วนตำบลนาแว

ก. ยุทธศาสตร์จังหวัดที่ ๑ การบริหารจัดการเกษตรและอุตสาหกรรมสู่มาตรฐานครบวงจร
๒ การพัฒนาการท่องเที่ยวบนพื้นฐานธรรมะ ธรรมชาติ และศิลปวัฒนธรรม

ข. ยุทธศาสตร์การพัฒนาขององค์กรปกครองส่วนท้องถิ่นในเขตจังหวัด ที่ ๑ การพัฒนาเศรษฐกิจ และ ๔ การพัฒนาโครงสร้างพื้นฐาน

แบบ ผ ๐๒

๑. ยุทธศาสตร์การพัฒนาด้านโครงสร้างพื้นฐาน

๑.๒ แผนงานอุตสาหกรรมและการโยธา

ที่	โครงการ	วัตถุประสงค์	เป้าหมาย (ผลผลิตของโครงการ)	งบประมาณ					ตัวชี้วัด (KPI)	ผลคาดว่าจะได้รับ	หน่วยงาน รับผิดชอบหลัก
				๒๕๖๖ (บาท)	๒๕๖๗ (บาท)	๒๕๖๘ (บาท)	๒๕๖๙ (บาท)	๒๕๗๐ (บาท)			
๖๐	โครงการบุกเบิกถนนสายถนนคอนกรีตเสริมเสาค้ำพรา หมู่ที่ ๑๒ - ถนนคอนกรีตเสริมบ้านเสใหญ่ หมู่ที่ ๑๒ ตำบลนาแว *	เพื่อให้เกิดความสะดวกในการสัญจรของประชาชนและเกิดความปลอดภัย	บุกเบิกถนนสายถนนคอนกรีตเสริมเสาค้ำพรา หมู่ที่ ๑๒ - ถนนคอนกรีตเสริมบ้านเสใหญ่ หมู่ที่ ๑๒ ตำบลนาแว อำเภอฉวาง จังหวัดนครศรีธรรมราช ปริมาณงาน ขนาดผิวจราจรหินคลุกกว้าง ๔.๐๐ เมตร ระยะทางยาว ๕๖๐ เมตร หนา ๐.๑๕ เมตรไหล่ทางหินคลุก ๐.๕๐ เมตร หรือพื้นที่ผิวจราจรไม่น้อยกว่า ๒,๒๔๐ ตารางเมตร พร้อมติดตั้งป้ายประชาสัมพันธ์โครงการ		๒,๒๔๐,๐๐๐	๒,๒๔๐,๐๐๐	๒,๒๔๐,๐๐๐	๒,๒๔๐,๐๐๐	ร้อยละ ๘๐ ของผู้ใช้ถนนแห่งนี้มีความพึงพอใจ	ประชาชนเดินทางสะดวกและปลอดภัย	กองช่าง
๖๑	โครงการก่อสร้างท่อลอดเหลี่ยมระบายน้ำคอนกรีตเสริมเหล็ก (คสล.) สายเกษตร ๒ หมู่ที่ ๑ ตำบลนาแว	เพื่อลดปัญหาน้ำท่วมขังและสะดวกในการสัญจรของประชาชน	ก่อสร้างท่อเหลี่ยมสายเกษตร ๒ หมู่ที่ ๑ ตำบลนาแว อำเภอฉวาง จังหวัดนครศรีธรรมราช ปริมาณงาน ขนาดความกว้าง ๑.๘๐ เมตร ความสูง ๑.๘๐ เมตร ขนาดความยาว ๖.๐๐ เมตร จำนวน ๑ ช่อง (รายละเอียดตามแบบแปลนและข้อกำหนดขององค์การบริหารส่วนตำบลนาแว) พร้อมติดตั้งป้ายประชาสัมพันธ์โครงการ		๒๕๐,๐๐๐	๒๕๐,๐๐๐			ปัญหาน้ำท่วมขังลดลง	ลดปัญหาน้ำท่วมขังประชาชนเดินทางสะดวกและปลอดภัย	กองช่าง

รายละเอียดโครงการพัฒนา
แผนพัฒนาท้องถิ่น (พ.ศ. ๒๕๖๖ - ๒๕๗๐)
ทบทวน ครั้งที่ ๑/๒๕๖๖
องค์การบริหารส่วนตำบลนาแว

ก. ยุทธศาสตร์จังหวัดที่ ๑ การบริหารจัดการเกษตรและอุตสาหกรรมสู่มาตรฐานครบวงจร
๒ การพัฒนาการท่องเที่ยวบนพื้นฐานธรรมะ ธรรมชาติ และศิลปวัฒนธรรม

ข. ยุทธศาสตร์การพัฒนาขององค์กรปกครองส่วนท้องถิ่นในเขตจังหวัด ที่ ๑ การพัฒนาเศรษฐกิจ และ ๔ การพัฒนาโครงสร้างพื้นฐาน

แบบ ผ ๐๒

๑. ยุทธศาสตร์การพัฒนาด้านโครงสร้างพื้นฐาน

๑.๒ แผนงานอุตสาหกรรมและการโยธา

ที่	โครงการ	วัตถุประสงค์	เป้าหมาย (ผลผลิตของโครงการ)	งบประมาณ					ตัวชี้วัด (KPI)	ผลคาดว่าจะได้รับ	หน่วยงาน รับผิดชอบหลัก	
				๒๕๖๖ (บาท)	๒๕๖๗ (บาท)	๒๕๖๘ (บาท)	๒๕๖๙ (บาท)	๒๕๗๐ (บาท)				
๖๒	โครงการก่อสร้างท่อลอดเหลี่ยมระบายน้ำคอนกรีตเสริมเหล็ก (คสล.) ถนนข้างโรงเรียนบ้านไสโคกเกาะ หมู่ที่ ๒ ตำบลนาแว	เพื่อลดปัญหาน้ำท่วมขังและสะดวกในการสัญจรของประชาชน	ก่อสร้างท่อระบายน้ำคอนกรีตเสริมเหล็ก(คสล.) ถนนข้างโรงเรียนบ้านไสโคกเกาะ หมู่ที่ ๒ ตำบลนาแว อำเภอฉวาง จังหวัดนครศรีธรรมราช ปริมาณงาน ขนาดความยาว ๑๖๖ เมตร (รายละเอียดตามแบบแปลนและข้อกำหนดขององค์การบริหารส่วนตำบลนาแว) พร้อมติดตั้งป้ายประชาสัมพันธ์โครงการ		๔๑๕,๐๐๐	๔๑๕,๐๐๐				ปัญหาน้ำท่วมขังลดลง	ลดปัญหาน้ำท่วมขังประชาชนเดินทางสะดวกและปลอดภัย	กองช่าง
๖๓	โครงการก่อสร้างท่อลอดเหลี่ยมระบายน้ำคอนกรีตเสริมเหล็ก (คสล.) ท่อน้ำหัก หมู่ที่ ๓ ตำบลนาแว	เพื่อลดปัญหาน้ำท่วมขังและสะดวกในการสัญจรของประชาชน	ก่อสร้างท่อเหลี่ยมคอนกรีตเสริมเหล็ก(คสล.) ท่อน้ำหัก หมู่ที่ ๓ ตำบลนาแว อำเภอฉวาง จังหวัดนครศรีธรรมราช ปริมาณงาน ขนาดความกว้าง ๑.๘๐ เมตร ความสูง ๑.๘๐ เมตร ขนาดความยาว ๖.๐๐ เมตร จำนวน ๒ ช่อง พร้อมติดตั้งป้ายประชาสัมพันธ์โครงการ		๕๐๐,๐๐๐	๕๐๐,๐๐๐				ปัญหาน้ำท่วมขังลดลง	ลดปัญหาน้ำท่วมขังประชาชนเดินทางสะดวกและปลอดภัย	กองช่าง

รายละเอียดโครงการพัฒนา
แผนพัฒนาท้องถิ่น (พ.ศ. ๒๕๖๖ - ๒๕๗๐)
ทบทวน ครั้งที่ ๑/๒๕๖๖
องค์การบริหารส่วนตำบลนาแว

- ก. ยุทธศาสตร์จังหวัดที่ ๑ การบริหารจัดการเกษตรและอุตสาหกรรมสู่มาตรฐานครบวงจร
๒ การพัฒนาการท่องเที่ยวบนพื้นฐานธรรมะ ธรรมชาติ และศิลปวัฒนธรรม

ข. ยุทธศาสตร์การพัฒนาขององค์กรปกครองส่วนท้องถิ่นในเขตจังหวัด ที่ ๑ การพัฒนาเศรษฐกิจ และ ๔ การพัฒนาโครงสร้างพื้นฐาน

แบบ ผ ๐๒

๑. ยุทธศาสตร์การพัฒนาด้านโครงสร้างพื้นฐาน

๑.๒ แผนงานอุตสาหกรรมและการโยธา

ที่	โครงการ	วัตถุประสงค์	เป้าหมาย (ผลผลิตของโครงการ)	งบประมาณ					ตัวชี้วัด (KPI)	ผลคาดว่าจะได้รับ	หน่วยงาน รับผิดชอบหลัก	
				๒๕๖๖ (บาท)	๒๕๖๗ (บาท)	๒๕๖๘ (บาท)	๒๕๖๙ (บาท)	๒๕๗๐ (บาท)				
๖๔	๙.โครงการก่อสร้างท่อลอดเหลี่ยมระบายน้ำคอนกรีตเสริมเหล็ก(คสล.)ความสูง หมู่ที่ ๙ ตำบลนาแว	เพื่อลดปัญหาน้ำท่วมขังและสะดวกในการสัญจรของประชาชน	ก่อสร้างท่อเหลี่ยมคอนกรีตเสริมเหล็ก(คสล.)ความสูง หมู่ที่ ๙ ตำบลนาแว อำเภอฉวาง จังหวัดนครศรีธรรมราช ปริมาณงาน ขนาดความกว้าง ๑.๘๐ เมตร ความสูง ๑.๘๐ เมตร ขนาดความยาว ๖.๐๐ เมตร จำนวน ๑ ช่อง พร้อมติดตั้งป้ายประชาสัมพันธ์โครงการ		๒๕๐,๐๐๐	๒๕๐,๐๐๐				ปัญหาน้ำท่วมขังลดลง	ลดปัญหาน้ำท่วมขังประชาชนเดินทางสะดวกและปลอดภัย	กองช่าง
๖๕	โครงการก่อสร้างท่อลอดเหลี่ยมระบายน้ำคอนกรีตเสริมเหล็ก (คสล.) ความสูง หมู่ที่ ๙ ตำบลนาแว	เพื่อลดปัญหาน้ำท่วมขังและสะดวกในการสัญจรของประชาชน	ก่อสร้างท่อเหลี่ยมคอนกรีตเสริมเหล็ก(คสล.)ความสูง หมู่ที่ ๙ ตำบลนาแว อำเภอฉวาง จังหวัดนครศรีธรรมราช ปริมาณงาน ขนาดความกว้าง ๑.๘๐ เมตร ความสูง ๑.๘๐ เมตร ขนาดความยาว ๖.๐๐ เมตร จำนวน ๒ ช่อง พร้อมติดตั้งป้ายประชาสัมพันธ์โครงการ		๕๐๐,๐๐๐	๕๐๐,๐๐๐	๕๐๐,๐๐๐			ปัญหาน้ำท่วมขังลดลง	ลดปัญหาน้ำท่วมขังประชาชนเดินทางสะดวกและปลอดภัย	กองช่าง
๖๖	โครงการก่อสร้างท่อลอดเหลี่ยมระบายน้ำคอนกรีตเสริมเหล็ก (คสล.)ปลายห้วยเคียน หมู่ที่ ๑๐ ตำบลนาแว	เพื่อลดปัญหาน้ำท่วมขังและสะดวกในการสัญจรของประชาชน	โครงการก่อสร้างท่อเหลี่ยมคอนกรีตเสริมเหล็ก (คสล.)ปลายห้วยเคียน หมู่ที่ ๑๐ ตำบลนาแว อำเภอฉวาง จังหวัดนครศรีธรรมราช ปริมาณงาน ขนาดความกว้าง ๑.๘๐ เมตร ความสูง ๑.๘๐ เมตร ขนาดความยาว ๖.๐๐ เมตร จำนวน ๑ ช่อง พร้อมติดตั้งป้ายประชาสัมพันธ์โครงการ		๒๕๐,๐๐๐	๒๕๐,๐๐๐				ปัญหาน้ำท่วมขังลดลง	ลดปัญหาน้ำท่วมขังประชาชนเดินทางสะดวกและปลอดภัย	กองช่าง

รายละเอียดโครงการพัฒนา
แผนพัฒนาท้องถิ่น (พ.ศ. ๒๕๖๖ - ๒๕๗๐)
ทบทวน ครั้งที่ ๑/๒๕๖๖
องค์การบริหารส่วนตำบลนาแว

ก. ยุทธศาสตร์จังหวัดที่ ๑ การบริหารจัดการเกษตรและอุตสาหกรรมสู่มาตรฐานครบวงจร
๒ การพัฒนาการท่องเที่ยวบนพื้นฐานธรรมะ ธรรมชาติ และศิลปวัฒนธรรม

ข. ยุทธศาสตร์การพัฒนาขององค์กรปกครองส่วนท้องถิ่นในเขตจังหวัด ที่ ๑ การพัฒนาเศรษฐกิจ และ ๔ การพัฒนาโครงสร้างพื้นฐาน

แบบ ผ ๐๒

๑. ยุทธศาสตร์การพัฒนาด้านโครงสร้างพื้นฐาน

๑.๒ แผนงานอุตสาหกรรมและการโยธา

ที่	โครงการ	วัตถุประสงค์	เป้าหมาย (ผลผลิตของโครงการ)	งบประมาณ					ตัวชี้วัด (KPI)	ผลคาดว่าจะได้รับ	หน่วยงาน รับผิดชอบหลัก	
				๒๕๖๖ (บาท)	๒๕๖๗ (บาท)	๒๕๖๘ (บาท)	๒๕๖๙ (บาท)	๒๕๗๐ (บาท)				
๖๗	โครงการก่อสร้างท่อลอดเหลี่ยมระบายน้ำคอนกรีตเสริมเหล็ก (คสล.) ปลายห้วยม้งคุด หมู่ที่ ๑๐ ตำบลนาแว	เพื่อลดปัญหาน้ำท่วมขังและสะดวกในการสัญจรของประชาชน	ก่อสร้างท่อเหลี่ยมคอนกรีตเสริมเหล็ก(คสล.) ปลายห้วยม้งคุด หมู่ที่ ๑๐ ตำบลนาแว อำเภอฉวาง จังหวัดนครศรีธรรมราช ปริมาณงาน ขนาดความกว้าง ๑.๘๐ เมตร ความสูง ๑.๘๐ เมตร ขนาดความยาว ๖.๐๐ เมตร จำนวน ๑ ช่อง พร้อมติดตั้งป้ายประชาสัมพันธ์โครงการ		๒๕๐,๐๐๐	๒๕๐,๐๐๐				ปัญหาน้ำท่วมขังลดลง	ลดปัญหาน้ำท่วมขังประชาชนเดินทางสะดวกและปลอดภัย	กองช่าง
๖๘	โครงการก่อสร้างราวกันตกบริเวณฝายน้ำล้นบ้านทุ่งกระจูด หมู่ที่ ๗ ตำบลนาแว	เพื่อป้องกันอุบัติเหตุบริเวณฝายน้ำล้นบ้านทุ่งกระจูด	ก่อสร้างราวกันตกบริเวณฝายน้ำล้นบ้านทุ่งกระจูด หมู่ที่ ๗ ตำบลนาแว อำเภอฉวาง จังหวัดนครศรีธรรมราช ปริมาณงาน ขนาดความยาว ๗๙ เมตร พร้อมติดตั้งป้ายประชาสัมพันธ์โครงการ		๑๖๐,๐๐๐	๑๖๐,๐๐๐				การเกิดอุบัติเหตุบริเวณฝายน้ำล้นบ้านทุ่งกระจูดลดลง ร้อยละ ๕๐	การเกิดอุบัติเหตุบริเวณฝายน้ำล้นบ้านทุ่งกระจูดลดลง	กองช่าง
๖๙	โครงการก่อสร้างราวกันตกบริเวณถนนสายดาว์ดิ่ง หมู่ที่ ๘ ตำบลนาแว	เพื่อป้องกันอุบัติเหตุบริเวณถนนสายดาว์ดิ่ง	ก่อสร้างราวกันตกบริเวณถนนสายดาว์ดิ่ง หมู่ที่ ๘ ตำบลนาแว อำเภอฉวาง จังหวัดนครศรีธรรมราช ปริมาณงาน ขนาดความยาว ๑๒๖ เมตร พร้อมติดตั้งป้ายประชาสัมพันธ์โครงการ		๒๓๙,๔๐๐	๒๓๙,๔๐๐				การเกิดอุบัติเหตุบริเวณถนนสายดาว์ดิ่งลดลง ร้อยละ ๕๐	การเกิดอุบัติเหตุบริเวณถนนดาว์ดิ่งลดลง	กองช่าง

รายละเอียดโครงการพัฒนา
แผนพัฒนาท้องถิ่น (พ.ศ. ๒๕๖๖ - ๒๕๗๐)
ทบทวน ครั้งที่ ๑/๒๕๖๖
องค์การบริหารส่วนตำบลนาแว

ก. ยุทธศาสตร์จังหวัดที่ ๑ การบริหารจัดการเกษตรและอุตสาหกรรมสู่มาตรฐานครบวงจร
๒ การพัฒนาการท่องเที่ยวบนพื้นฐานธรรมะ ธรรมชาติ และศิลปวัฒนธรรม

ข. ยุทธศาสตร์การพัฒนาขององค์กรปกครองส่วนท้องถิ่นในเขตจังหวัด ที่ ๑ การพัฒนาเศรษฐกิจ และ ๔ การพัฒนาโครงสร้างพื้นฐาน

แบบ ผ ๐๒

๑. ยุทธศาสตร์การพัฒนาด้านโครงสร้างพื้นฐาน

๑.๒ แผนงานอุตสาหกรรมและการโยธา

ที่	โครงการ	วัตถุประสงค์	เป้าหมาย (ผลผลิตของโครงการ)	งบประมาณ					ตัวชี้วัด (KPI)	ผลคาดว่าจะได้รับ	หน่วยงาน รับผิดชอบหลัก
				๒๕๖๖ (บาท)	๒๕๖๗ (บาท)	๒๕๖๘ (บาท)	๒๕๖๙ (บาท)	๒๕๗๐ (บาท)			
๗๐	โครงการก่อสร้างราวกันตกบริเวณถนนสายข้างวัดควนยุง หมู่ที่ ๙ ตำบลนาแว	เพื่อป้องกันอุบัติเหตุบริเวณถนนสายข้างวัดควนยุง	ก่อสร้างราวกันตกบริเวณถนนสายข้างวัดควนยุง หมู่ที่ ๙ ตำบลนาแว อำเภอฉวาง จังหวัดนครศรีธรรมราช ปริมาณงาน ขนาดความยาว ๓๕ เมตร พร้อมติดตั้งป้ายประชาสัมพันธ์โครงการ			๗๐,๐๐๐			การเกิดอุบัติเหตุบริเวณถนนสายข้างวัดควนยุง ลดลง ร้อยละ ๕๐	การเกิดอุบัติเหตุบริเวณถนนข้างวัดควนยุงลดลง	กองช่าง
๗๑	โครงการก่อสร้างราวกันตกบริเวณถนนสายหนองบัว หมู่ที่ ๙ ตำบลนาแว	เพื่อป้องกันอุบัติเหตุบริเวณถนนสายหนองบัว	ก่อสร้างราวกันตกบริเวณถนนสายหนองบัว หมู่ที่ ๙ ตำบลนาแว อำเภอฉวาง จังหวัดนครศรีธรรมราช ปริมาณงาน ขนาดความยาว ๒๕ เมตร พร้อมติดตั้งป้ายประชาสัมพันธ์โครงการ		๕๐,๐๐๐	๕๐,๐๐๐	๕๐,๐๐๐		การเกิดอุบัติเหตุบริเวณถนนสายหนองบัวลดลง ร้อยละ ๕๐	การเกิดอุบัติเหตุบริเวณถนนสายหนองบัวลดลง	กองช่าง
๗๒	โครงการก่อสร้างผนังกันดินหลังศาลาหมู่บ้าน หมู่ที่ ๓ ตำบลนาแว	เพื่อป้องกันดินสไลด์บริเวณหลังศาลาหมู่บ้าน หมู่ที่ ๓	ก่อสร้างผนังกันดินหลังศาลาหมู่บ้าน หมู่ที่ ๓ ตำบลนาแว อำเภอฉวาง จังหวัดนครศรีธรรมราช ปริมาณงาน ขนาดความยาว ๑๘ เมตร(รายละเอียดตามแบบแปลนและข้อกำหนดขององค์การบริหารส่วนตำบลนาแว) พร้อมติดตั้งป้ายประชาสัมพันธ์โครงการ			๓๐๐,๐๐๐			ลดปัญหาดินสไลด์ลดลง หนึ่งแห่ง	เพื่อป้องกันดินสไลด์บริเวณหลังศาลาหมู่บ้าน หมู่ที่ ๓	กองช่าง

รายละเอียดโครงการพัฒนา
แผนพัฒนาท้องถิ่น (พ.ศ. ๒๕๖๖ - ๒๕๗๐)
ทบทวน ครั้งที่ ๑/๒๕๖๖
องค์การบริหารส่วนตำบลนาแว

- ก. ยุทธศาสตร์จังหวัดที่ ๑ การบริหารจัดการเกษตรและอุตสาหกรรมสู่มาตรฐานครบวงจร
๒ การพัฒนาการท่องเที่ยวบนพื้นฐานธรรมะ ธรรมชาติ และศิลปวัฒนธรรม

ข. ยุทธศาสตร์การพัฒนาขององค์กรปกครองส่วนท้องถิ่นในเขตจังหวัด ที่ ๑ การพัฒนาเศรษฐกิจ และ ๔ การพัฒนาโครงสร้างพื้นฐาน

แบบ ผ ๐๒

๑. ยุทธศาสตร์การพัฒนาด้านโครงสร้างพื้นฐาน
๑.๒ แผนงานอุตสาหกรรมและการโยธา

ที่	โครงการ	วัตถุประสงค์	เป้าหมาย (ผลผลิตของโครงการ)	งบประมาณ					ตัวชี้วัด (KPI)	ผลคาดว่าจะได้รับ	หน่วยงาน รับผิดชอบหลัก
				๒๕๖๖ (บาท)	๒๕๖๗ (บาท)	๒๕๖๘ (บาท)	๒๕๖๙ (บาท)	๒๕๗๐ (บาท)			
๗๓	โครงการติดตั้งไฟฟ้าโซลาร์เซลล์ ถนนสาธารณะ ภายในหมู่บ้าน หมู่ที่ ๑ *	เพื่อลดจุดเสี่ยงภายใน ชุมชน และประชาชนมี ความปลอดภัย ใน ชีวิตและ ทรัพย์สิน	ติดตั้งไฟฟ้าโซลาร์เซลล์ถนนสาธารณะภายใน หมู่บ้าน หมู่ที่ ๑ ตำบลนาแว อำเภอฉวาง จังหวัดนครศรีธรรมราช ปริมาณงาน ติดตั้งถนน สาธารณะภายในหมู่บ้าน จำนวน ๓๐ จุด (รายละเอียดตามข้อกำหนดขององค์การบริหาร ส่วนตำบลนาแว) พร้อมติดตั้งป้ายประชาสัมพันธ์ โครงการ		๒,๑๐๐,๐๐๐	๒,๑๐๐,๐๐๐	๒,๑๐๐,๐๐๐	๒,๑๐๐,๐๐๐	ร้อยละ ๘๐ ของ ประชาชนที่ใช้ เส้นทางที่ดำเนิน โครงการมีความ พึงพอใจ	ประชาชนมี ความ สะดวก และ ปลอดภัยใน ชีวิต และทรัพย์สิน	กองช่าง
๗๔	โครงการติดตั้งไฟฟ้าโซลาร์เซลล์ ถนนสาธารณะ ภายในหมู่บ้าน หมู่ที่ ๒ *	เพื่อลดจุดเสี่ยงภายใน ชุมชน และประชาชนมี ความปลอดภัย ใน ชีวิตและ ทรัพย์สิน	ติดตั้งไฟฟ้าโซลาร์เซลล์ถนนสาธารณะภายใน หมู่บ้าน หมู่ที่ ๒ ตำบลนาแว อำเภอฉวาง จังหวัดนครศรีธรรมราช ปริมาณงาน ติดตั้งถนน สาธารณะภายในหมู่บ้าน จำนวน ๕๐ จุด (รายละเอียดตามข้อกำหนดขององค์การบริหาร ส่วนตำบลนาแว) พร้อมติดตั้งป้ายประชาสัมพันธ์ โครงการ		๑,๕๐๐,๐๐๐	๑,๕๐๐,๐๐๐	๑,๕๐๐,๐๐๐	๑,๕๐๐,๐๐๐	ร้อยละ ๘๐ ของ ประชาชนที่ใช้ เส้นทางที่ดำเนิน โครงการมีความ พึงพอใจ	ประชาชนมี ความ สะดวก และ ปลอดภัยใน ชีวิต และทรัพย์สิน	กองช่าง

รายละเอียดโครงการพัฒนา
แผนพัฒนาท้องถิ่น (พ.ศ. ๒๕๖๖ - ๒๕๗๐)
ทบทวน ครั้งที่ ๑/๒๕๖๖
องค์การบริหารส่วนตำบลนาแว

- ก. ยุทธศาสตร์จังหวัดที่ ๑ การบริหารจัดการเกษตรและอุตสาหกรรมสู่มาตรฐานครบวงจร
๒ การพัฒนาการท่องเที่ยวบนพื้นฐานธรรมะ ธรรมชาติ และศิลปวัฒนธรรม

ข. ยุทธศาสตร์การพัฒนาขององค์กรปกครองส่วนท้องถิ่นในเขตจังหวัด ที่ ๑ การพัฒนาเศรษฐกิจ และ ๔ การพัฒนาโครงสร้างพื้นฐาน

แบบ ผ ๐๒

๑. ยุทธศาสตร์การพัฒนาด้านโครงสร้างพื้นฐาน

๑.๒ แผนงานอุตสาหกรรมและการโยธา

ที่	โครงการ	วัตถุประสงค์	เป้าหมาย (ผลผลิตของโครงการ)	งบประมาณ					ตัวชี้วัด (KPI)	ผลคาดว่าจะได้รับ	หน่วยงาน รับผิดชอบหลัก
				๒๕๖๖ (บาท)	๒๕๖๗ (บาท)	๒๕๖๘ (บาท)	๒๕๖๙ (บาท)	๒๕๗๐ (บาท)			
๗๕	โครงการติดตั้งไฟฟ้าโซลาร์เซลล์ ถนนสาธารณะ ภายในหมู่บ้าน หมู่ที่ ๓ *	เพื่อลดจุดเสี่ยงภายใน ชุมชน และประชาชนมี ความปลอดภัย ใน ชีวิตและ ทรัพย์สิน	ติดตั้งไฟฟ้าโซลาร์เซลล์ถนนสาธารณะภายใน หมู่บ้าน หมู่ที่ ๓ ตำบลนาแว อำเภอฉวาง จังหวัดนครศรีธรรมราช ปริมาณงาน ติดตั้งถนน สาธารณะภายในหมู่บ้าน จำนวน ๓๐ จุด (รายละเอียดตามข้อกำหนดขององค์การบริหาร ส่วนตำบลนาแว) พร้อมติดตั้งป้ายประชาสัมพันธ์ โครงการ		๒,๑๐๐,๐๐๐	๒,๑๐๐,๐๐๐	๒,๑๐๐,๐๐๐	๒,๑๐๐,๐๐๐	ร้อยละ ๘๐ ของ ประชาชนที่ใช้ เส้นทางที่ดำเนิน โครงการมีความ พึงพอใจ	ประชาชนมี ความ สะดวก และ ปลอดภัยใน ชีวิต และทรัพย์สิน	กองช่าง
๗๖	โครงการติดตั้งไฟฟ้าโซลาร์เซลล์ ถนนสาธารณะ ภายในหมู่บ้าน หมู่ที่ ๔ *	เพื่อลดจุดเสี่ยงภายใน ชุมชน และประชาชนมี ความปลอดภัย ใน ชีวิตและ ทรัพย์สิน	ติดตั้งไฟฟ้าโซลาร์เซลล์ถนนสาธารณะภายใน หมู่บ้าน หมู่ที่ ๔ ตำบลนาแว อำเภอฉวาง จังหวัดนครศรีธรรมราช ปริมาณงาน ติดตั้งถนน สาธารณะภายในหมู่บ้าน จำนวน ๓๐ จุด (รายละเอียดตามข้อกำหนดขององค์การบริหาร ส่วนตำบลนาแว) พร้อมติดตั้งป้ายประชาสัมพันธ์ โครงการ		๒,๑๐๐,๐๐๐	๒,๑๐๐,๐๐๐	๒,๑๐๐,๐๐๐	๒,๑๐๐,๐๐๐	ร้อยละ ๘๐ ของ ประชาชนที่ใช้ เส้นทางที่ดำเนิน โครงการมีความ พึงพอใจ	ประชาชนมี ความ สะดวก และ ปลอดภัยใน ชีวิต และทรัพย์สิน	กองช่าง

รายละเอียดโครงการพัฒนา
แผนพัฒนาท้องถิ่น (พ.ศ. ๒๕๖๖ - ๒๕๗๐)
ทบทวน ครั้งที่ ๑/๒๕๖๖
องค์การบริหารส่วนตำบลนาแว

- ก. ยุทธศาสตร์จังหวัดที่ ๑ การบริหารจัดการเกษตรและอุตสาหกรรมสู่มาตรฐานครบวงจร
๒ การพัฒนาการท่องเที่ยวบนพื้นฐานธรรมะ ธรรมชาติ และศิลปวัฒนธรรม

ข. ยุทธศาสตร์การพัฒนาขององค์กรปกครองส่วนท้องถิ่นในเขตจังหวัด ที่ ๑ การพัฒนาเศรษฐกิจ และ ๔ การพัฒนาโครงสร้างพื้นฐาน

แบบ ผ ๐๒

๑. ยุทธศาสตร์การพัฒนาด้านโครงสร้างพื้นฐาน

๑.๒ แผนงานอุตสาหกรรมและการโยธา

ที่	โครงการ	วัตถุประสงค์	เป้าหมาย (ผลผลิตของโครงการ)	งบประมาณ					ตัวชี้วัด (KPI)	ผลคาดว่าจะได้รับ	หน่วยงาน รับผิดชอบหลัก
				๒๕๖๖ (บาท)	๒๕๖๗ (บาท)	๒๕๖๘ (บาท)	๒๕๖๙ (บาท)	๒๕๗๐ (บาท)			
๗๗	โครงการติดตั้งไฟฟ้าโซลาร์เซลล์ ถนนสาธารณะ ภายในหมู่บ้าน หมู่ที่ ๕ *	เพื่อลดจุดเสี่ยงภายใน ชุมชน และประชาชนมี ความปลอดภัย ใน ชีวิตและ ทรัพย์สิน	ติดตั้งไฟฟ้าโซลาร์เซลล์ถนนสาธารณะภายใน หมู่บ้าน หมู่ที่ ๕ ตำบลนาแว อำเภอฉวาง จังหวัดนครศรีธรรมราช ปริมาณงาน ติดตั้งถนน สาธารณะภายในหมู่บ้าน จำนวน ๓๐ จุด (รายละเอียดตามข้อกำหนดขององค์การบริหาร ส่วนตำบลนาแว) พร้อมติดตั้งป้ายประชาสัมพันธ์ โครงการ		๒,๑๐๐,๐๐๐	๒,๑๐๐,๐๐๐	๒,๑๐๐,๐๐๐	๒,๑๐๐,๐๐๐	ร้อยละ ๘๐ ของ ประชาชนที่ใช้ เส้นทางที่ดำเนิน โครงการมีความ พึงพอใจ	ประชาชนมี ความ สะดวก และ ปลอดภัยใน ชีวิต และทรัพย์สิน	กองช่าง
๗๘	โครงการติดตั้งไฟฟ้าโซลาร์เซลล์ ถนนสาธารณะ ภายในหมู่บ้าน หมู่ที่ ๖ *	เพื่อลดจุดเสี่ยงภายใน ชุมชน และประชาชนมี ความปลอดภัย ใน ชีวิตและ ทรัพย์สิน	ติดตั้งไฟฟ้าโซลาร์เซลล์ถนนสาธารณะภายใน หมู่บ้าน หมู่ที่ ๖ ตำบลนาแว อำเภอฉวาง จังหวัดนครศรีธรรมราช ปริมาณงาน ติดตั้งถนน สาธารณะภายในหมู่บ้าน จำนวน ๓๐ จุด (รายละเอียดตามข้อกำหนดขององค์การบริหาร ส่วนตำบลนาแว) พร้อมติดตั้งป้ายประชาสัมพันธ์ โครงการ		๒,๑๐๐,๐๐๐	๒,๑๐๐,๐๐๐	๒,๑๐๐,๐๐๐	๒,๑๐๐,๐๐๐	ร้อยละ ๘๐ ของ ประชาชนที่ใช้ เส้นทางที่ดำเนิน โครงการมีความ พึงพอใจ	ประชาชนมี ความ สะดวก และ ปลอดภัยใน ชีวิต และทรัพย์สิน	กองช่าง

รายละเอียดโครงการพัฒนา
แผนพัฒนาท้องถิ่น (พ.ศ. ๒๕๖๖ - ๒๕๗๐)
ทบทวน ครั้งที่ ๑/๒๕๖๖
องค์การบริหารส่วนตำบลนาแว

ก. ยุทธศาสตร์จังหวัดที่ ๑ การบริหารจัดการเกษตรและอุตสาหกรรมสู่มาตรฐานครบวงจร
๒ การพัฒนาการท่องเที่ยวบนพื้นฐานธรรมะ ธรรมชาติ และศิลปวัฒนธรรม

ข. ยุทธศาสตร์การพัฒนาขององค์กรปกครองส่วนท้องถิ่นในเขตจังหวัด ที่ ๑ การพัฒนาเศรษฐกิจ และ ๔ การพัฒนาโครงสร้างพื้นฐาน

แบบ ผ ๐๒

๑. ยุทธศาสตร์การพัฒนาด้านโครงสร้างพื้นฐาน

๑.๒ แผนงานอุตสาหกรรมและการโยธา

ที่	โครงการ	วัตถุประสงค์	เป้าหมาย (ผลผลิตของโครงการ)	งบประมาณ					ตัวชี้วัด (KPI)	ผลคาดว่าจะได้รับ	หน่วยงาน รับผิดชอบหลัก
				๒๕๖๖ (บาท)	๒๕๖๗ (บาท)	๒๕๖๘ (บาท)	๒๕๖๙ (บาท)	๒๕๗๐ (บาท)			
๗๙	โครงการติดตั้งไฟฟ้าโซลาร์เซลล์ ถนนสาธารณะ ภายในหมู่บ้าน หมู่ที่ ๗ *	เพื่อลดจุดเสี่ยงภายใน ชุมชน และประชาชนมี ความปลอดภัย ใน ชีวิตและ ทรัพย์สิน	ติดตั้งไฟฟ้าโซลาร์เซลล์ถนนสาธารณะภายใน หมู่บ้าน หมู่ที่ ๗ ตำบลนาแว อำเภอฉวาง จังหวัดนครศรีธรรมราช ปริมาณงาน ติดตั้งถนน สาธารณะภายในหมู่บ้าน จำนวน ๓๐ จุด (รายละเอียดตามข้อกำหนดขององค์การบริหาร ส่วนตำบลนาแว) พร้อมติดตั้งป้ายประชาสัมพันธ์ โครงการ		๒,๑๐๐,๐๐๐	๒,๑๐๐,๐๐๐	๒,๑๐๐,๐๐๐	๒,๑๐๐,๐๐๐	ร้อยละ ๘๐ ของ ประชาชนที่ใช้ เส้นทางที่ดำเนิน โครงการมีความ พึงพอใจ	ประชาชนมี ความ สะดวก และ ปลอดภัยใน ชีวิต และทรัพย์สิน	กองช่าง
๘๐	โครงการติดตั้งไฟฟ้าโซลาร์เซลล์ ถนนสาธารณะ ภายในหมู่บ้าน หมู่ที่ ๘ *	เพื่อลดจุดเสี่ยงภายใน ชุมชน และประชาชนมี ความปลอดภัย ใน ชีวิตและ ทรัพย์สิน	ติดตั้งไฟฟ้าโซลาร์เซลล์ถนนสาธารณะภายใน หมู่บ้าน หมู่ที่ ๘ ตำบลนาแว อำเภอฉวาง จังหวัดนครศรีธรรมราช ปริมาณงาน ติดตั้งถนน สาธารณะภายในหมู่บ้าน จำนวน ๕๐ จุด (รายละเอียดตามข้อกำหนดขององค์การบริหาร ส่วนตำบลนาแว) พร้อมติดตั้งป้ายประชาสัมพันธ์ โครงการ		๓,๕๐๐,๐๐๐	๓,๕๐๐,๐๐๐	๓,๕๐๐,๐๐๐	๓,๕๐๐,๐๐๐	ร้อยละ ๘๐ ของ ประชาชนที่ใช้ เส้นทางที่ดำเนิน โครงการมีความ พึงพอใจ	ประชาชนมี ความ สะดวก และ ปลอดภัยใน ชีวิต และทรัพย์สิน	กองช่าง

รายละเอียดโครงการพัฒนา
แผนพัฒนาท้องถิ่น (พ.ศ. ๒๕๖๖ - ๒๕๗๐)
ทบทวน ครั้งที่ ๑/๒๕๖๖
องค์การบริหารส่วนตำบลนาแว

ก. ยุทธศาสตร์จังหวัดที่ ๑ การบริหารจัดการเกษตรและอุตสาหกรรมสู่มาตรฐานครบวงจร
๒ การพัฒนาการท่องเที่ยวบนพื้นฐานธรรมะ ธรรมชาติ และศิลปวัฒนธรรม

ข. ยุทธศาสตร์การพัฒนาขององค์กรปกครองส่วนท้องถิ่นในเขตจังหวัด ที่ ๑ การพัฒนาเศรษฐกิจ และ ๔ การพัฒนาโครงสร้างพื้นฐาน

แบบ ผ ๐๒

๑. ยุทธศาสตร์การพัฒนาด้านโครงสร้างพื้นฐาน

๑.๒ แผนงานอุตสาหกรรมและการโยธา

ที่	โครงการ	วัตถุประสงค์	เป้าหมาย (ผลผลิตของโครงการ)	งบประมาณ					ตัวชี้วัด (KPI)	ผลคาดว่าจะได้รับ	หน่วยงาน รับผิดชอบหลัก
				๒๕๖๖ (บาท)	๒๕๖๗ (บาท)	๒๕๖๘ (บาท)	๒๕๖๙ (บาท)	๒๕๗๐ (บาท)			
๘๑	โครงการติดตั้งไฟฟ้าโซลาร์เซลล์ ถนนสาธารณะ ภายในหมู่บ้าน หมู่ที่ ๙ *	เพื่อลดจุดเสี่ยงภายใน ชุมชน และประชาชนมี ความปลอดภัย ใน ชีวิตและ ทรัพย์สิน	ติดตั้งไฟฟ้าโซลาร์เซลล์ถนนสาธารณะภายใน หมู่บ้าน หมู่ที่ ๙ ตำบลนาแว อำเภอฉวาง จังหวัดนครศรีธรรมราช ปริมาณงาน ติดตั้งถนน สาธารณะภายในหมู่บ้าน จำนวน ๕๐ จุด (รายละเอียดตามข้อกำหนดขององค์การบริหาร ส่วนตำบลนาแว) พร้อมติดตั้งป้ายประชาสัมพันธ์ โครงการ		๓,๕๐๐,๐๐๐	๓,๕๐๐,๐๐๐	๓,๕๐๐,๐๐๐	๓,๕๐๐,๐๐๐	ร้อยละ ๘๐ ของ ประชาชนที่ใช้ เส้นทางที่ดำเนิน โครงการมีความ พึงพอใจ	ประชาชนมี ความ สะดวก และ ปลอดภัยใน ชีวิต และทรัพย์สิน	กองช่าง
๘๒	โครงการติดตั้งไฟฟ้าโซลาร์เซลล์ ถนนสาธารณะ ภายในหมู่บ้าน หมู่ที่ ๑๐ *	เพื่อลดจุดเสี่ยงภายใน ชุมชน และประชาชนมี ความปลอดภัย ใน ชีวิตและ ทรัพย์สิน	ติดตั้งไฟฟ้าโซลาร์เซลล์ถนนสาธารณะภายใน หมู่บ้าน หมู่ที่ ๑๐ ตำบลนาแว อำเภอฉวาง จังหวัดนครศรีธรรมราช ปริมาณงาน ติดตั้งถนน สาธารณะภายในหมู่บ้าน จำนวน ๕๐ จุด (รายละเอียดตามข้อกำหนดขององค์การบริหาร ส่วนตำบลนาแว) พร้อมติดตั้งป้ายประชาสัมพันธ์ โครงการ		๓,๕๐๐,๐๐๐	๓,๕๐๐,๐๐๐	๓,๕๐๐,๐๐๐	๓,๕๐๐,๐๐๐	ร้อยละ ๘๐ ของ ประชาชนที่ใช้ เส้นทางที่ดำเนิน โครงการมีความ พึงพอใจ	ประชาชนมี ความ สะดวก และ ปลอดภัยใน ชีวิต และทรัพย์สิน	กองช่าง

รายละเอียดโครงการพัฒนา
แผนพัฒนาท้องถิ่น (พ.ศ. ๒๕๖๖ - ๒๕๗๐)
ทบทวน ครั้งที่ ๑/๒๕๖๖
องค์การบริหารส่วนตำบลนาแว

ก. ยุทธศาสตร์จังหวัดที่ ๑ การบริหารจัดการเกษตรและอุตสาหกรรมสู่มาตรฐานครบวงจร
๒ การพัฒนาการท่องเที่ยวบนพื้นฐานธรรมะ ธรรมชาติ และศิลปวัฒนธรรม

ข. ยุทธศาสตร์การพัฒนาขององค์กรปกครองส่วนท้องถิ่นในเขตจังหวัด ที่ ๑ การพัฒนาเศรษฐกิจ และ ๔ การพัฒนาโครงสร้างพื้นฐาน

แบบ ผ ๐๒

๑. ยุทธศาสตร์การพัฒนาด้านโครงสร้างพื้นฐาน

๑.๒ แผนงานอุตสาหกรรมและการโยธา

ที่	โครงการ	วัตถุประสงค์	เป้าหมาย (ผลผลิตของโครงการ)	งบประมาณ					ตัวชี้วัด (KPI)	ผลคาดว่าจะได้รับ	หน่วยงาน รับผิดชอบหลัก
				๒๕๖๖ (บาท)	๒๕๖๗ (บาท)	๒๕๖๘ (บาท)	๒๕๖๙ (บาท)	๒๕๗๐ (บาท)			
๘๓	โครงการติดตั้งไฟฟ้าโซลาร์เซลล์ ถนนสาธารณะ ภายในหมู่บ้าน หมู่ที่ ๑๑ *	เพื่อลดจุดเสี่ยงภายใน ชุมชน และประชาชนมี ความปลอดภัย ใน ชีวิตและ ทรัพย์สิน	ติดตั้งไฟฟ้าโซลาร์เซลล์ถนนสาธารณะภายใน หมู่บ้าน หมู่ที่ ๑๑ ตำบลนาแว อำเภอฉวาง จังหวัดนครศรีธรรมราช ปริมาณงาน ติดตั้งถนน สาธารณะภายในหมู่บ้าน จำนวน ๓๐ จุด (รายละเอียดตามข้อกำหนดขององค์การบริหาร ส่วนตำบลนาแว) พร้อมติดตั้งป้ายประชาสัมพันธ์ โครงการ		๒,๑๐๐,๐๐๐	๒,๑๐๐,๐๐๐	๒,๑๐๐,๐๐๐	๒,๑๐๐,๐๐๐	ร้อยละ ๘๐ ของ ประชาชนที่ใช้ เส้นทางที่ดำเนิน โครงการมีความ พึงพอใจ	ประชาชนมี ความ สะดวก และ ปลอดภัยใน ชีวิต และทรัพย์สิน	กองช่าง
๘๔	โครงการติดตั้งไฟฟ้าโซลาร์เซลล์ ถนนสาธารณะ ภายในหมู่บ้าน หมู่ที่ ๑๒ *	เพื่อลดจุดเสี่ยงภายใน ชุมชน และประชาชนมี ความปลอดภัย ใน ชีวิตและ ทรัพย์สิน	ติดตั้งไฟฟ้าโซลาร์เซลล์ถนนสาธารณะภายใน หมู่บ้าน หมู่ที่ ๑๒ ตำบลนาแว อำเภอฉวาง จังหวัดนครศรีธรรมราช ปริมาณงาน ติดตั้งถนน สาธารณะภายในหมู่บ้าน จำนวน ๓๐ จุด (รายละเอียดตามข้อกำหนดขององค์การบริหาร ส่วนตำบลนาแว) พร้อมติดตั้งป้ายประชาสัมพันธ์ โครงการ		๒,๑๐๐,๐๐๐	๒,๑๐๐,๐๐๐	๒,๑๐๐,๐๐๐	๒,๑๐๐,๐๐๐	ร้อยละ ๘๐ ของ ประชาชนที่ใช้ เส้นทางที่ดำเนิน โครงการมีความ พึงพอใจ	ประชาชนมี ความ สะดวก และ ปลอดภัยใน ชีวิต และทรัพย์สิน	กองช่าง
๘๕	โครงการก่อสร้างประปาหมู่บ้าน แบบบาดาล ขนาดกลาง หมู่ที่ ๒	เพื่อให้ประชาชนมีน้ำ สำหรับอุปโภคบริโภค	ก่อสร้างระบบประปาหมู่บ้านแบบบาดาลขนาด กลาง ความจุถังน้ำใส่ ๒๐ ลบ.ม. หอดึงสูง ขนาด ๑๕ ลบ.ม		๒,๓๕๕,๐๐๐	๒,๓๕๕,๐๐๐	๒,๓๕๕,๐๐๐	๒,๓๕๕,๐๐๐	ร้อยละ ๘๐ ของ ประชาชนใน พื้นที่มีน้ำสำหรับ อุปโภคบริโภค	ประชาชนมีน้ำ อุปโภคบริโภค	กองช่าง

รายละเอียดโครงการพัฒนา
แผนพัฒนาท้องถิ่น (พ.ศ. ๒๕๖๖ - ๒๕๗๐)
ทบทวน ครั้งที่ ๑/๒๕๖๖
องค์การบริหารส่วนตำบลนาแว

ก. ยุทธศาสตร์จังหวัดที่ ๑ การบริหารจัดการเกษตรและอุตสาหกรรมสู่มาตรฐานครบวงจร
๒ การพัฒนาการท่องเที่ยวบนพื้นฐานธรรมะ ธรรมชาติ และศิลปวัฒนธรรม

ข. ยุทธศาสตร์การพัฒนาขององค์กรปกครองส่วนท้องถิ่นในเขตจังหวัด ที่ ๑ การพัฒนาเศรษฐกิจ และ ๔ การพัฒนาโครงสร้างพื้นฐาน

แบบ ผ ๐๒

๑. ยุทธศาสตร์การพัฒนาด้านโครงสร้างพื้นฐาน

๑.๒ แผนงานอุตสาหกรรมและการโยธา

ที่	โครงการ	วัตถุประสงค์	เป้าหมาย (ผลผลิตของโครงการ)	งบประมาณ					ตัวชี้วัด (KPI)	ผลคาดว่าจะได้รับ	หน่วยงาน รับผิดชอบหลัก
				๒๕๖๖ (บาท)	๒๕๖๗ (บาท)	๒๕๖๘ (บาท)	๒๕๖๙ (บาท)	๒๕๗๐ (บาท)			
๘๖	โครงการก่อสร้างประปาหมู่บ้าน แบบบาดาล ขนาดกลาง หมู่ที่ ๔ *	เพื่อให้ประชาชนมีน้ำ สำหรับอุปโภคบริโภค	ก่อสร้างระบบประปาหมู่บ้านแบบบาดาลขนาด กลาง ความจุถังน้ำ ๒๐ ลบ.ม. หอถังสูง ขนาด ๑๕ ลบ.ม		๒,๓๕๕,๐๐๐	๒,๓๕๕,๐๐๐	๒,๓๕๕,๐๐๐	๒,๓๕๕,๐๐๐	ร้อยละ ๘๐ ของ ประชาชนใน พื้นที่มีน้ำสำหรับ อุปโภคบริโภค	ประชาชนมีน้ำ อุปโภคบริโภค	กองช่าง
๘๗	โครงการก่อสร้างประปาหมู่บ้าน แบบฝักดิน ขนาดกลาง หมู่ที่ ๘ *	เพื่อให้ประชาชนมีน้ำ สำหรับอุปโภคบริโภค	ก่อสร้างประปาแบบฝักดินขนาดกลาง ความจุถัง น้ำใสขนาด ๒๕ ลูกบาศก์เมตร ระบบกรองแบบ ฝักดิน หอถังสูงขนาด ๑๕ ลูกบาศก์เมตร		๒,๙๘๙,๐๐๐	๒,๙๘๙,๐๐๐	๒,๙๘๙,๐๐๐	๒,๙๘๙,๐๐๐	ร้อยละ ๘๐ ของ ประชาชนใน พื้นที่มีน้ำสำหรับ อุปโภคบริโภค	ประชาชนมีน้ำ อุปโภคบริโภค	กองช่าง
๘๘	โครงการก่อสร้างประปาฝักดิน บ้านห้วยถ้ำ หมู่ที่ ๑๒ *	เพื่อให้ประชาชนมีน้ำ สำหรับอุปโภคบริโภค	ก่อสร้างระบบประปาฝักดินบ้านห้วยถ้ำ หมู่ที่ ๑๒ ตำบลนาแว อำเภอดง จังหวัด นครศรีธรรมราช ปริมาณงาน แบบบาดาลขนาด กลาง ๕๑-๑๒๐ คริวเรือนปริมาณน้ำ ๗ ลบ.ม./ ชม. ขึ้นไป (รายละเอียดตามแบบแปลนและ ข้อกำหนดขององค์การบริหารส่วนตำบลนาแว) พร้อมติดตั้งป้ายประชาสัมพันธ์โครงการ		๒,๒๔๒,๐๐๐	๒,๙๘๙,๐๐๐	๒,๙๘๙,๐๐๐	๒,๙๘๙,๐๐๐	ร้อยละ ๘๐ ของ ประชาชนใน พื้นที่มีน้ำสำหรับ อุปโภคบริโภค	ประชาชนมีน้ำ อุปโภคบริโภค	กองช่าง

รายละเอียดโครงการพัฒนา
แผนพัฒนาท้องถิ่น (พ.ศ. ๒๕๖๖ - ๒๕๗๐)
ทบทวน ครั้งที่ ๑/๒๕๖๖
องค์การบริหารส่วนตำบลนาแว

ก. ยุทธศาสตร์จังหวัดที่ ๑ การบริหารจัดการเกษตรและอุตสาหกรรมสู่มาตรฐานครบวงจร
๒ การพัฒนาการท่องเที่ยวบนพื้นฐานธรรมชาติ ธรรมชาติและศิลปวัฒนธรรม

ข. ยุทธศาสตร์การพัฒนาขององค์กรปกครองส่วนท้องถิ่นในเขตจังหวัด ที่ ๑ การพัฒนาเศรษฐกิจ และ ๔ การพัฒนาโครงสร้างพื้นฐาน

แบบ ผ ๐๒

๑. ยุทธศาสตร์การพัฒนาด้านโครงสร้างพื้นฐาน

๑.๒ แผนงานอุตสาหกรรมและการโยธา

ที่	โครงการ	วัตถุประสงค์	เป้าหมาย (ผลผลิตของโครงการ)	งบประมาณ					ตัวชี้วัด (KPI)	ผลคาดว่าจะได้รับ	หน่วยงาน รับผิดชอบหลัก
				๒๕๖๖ (บาท)	๒๕๖๗ (บาท)	๒๕๖๘ (บาท)	๒๕๖๙ (บาท)	๒๕๗๐ (บาท)			
๘๙	โครงการปรับปรุงระบบประปา หมู่ที่ ๔ ตำบลนาแว *	เพื่อให้ประชาชนมีน้ำสำหรับอุปโภคบริโภค	ปรับปรุงระบบประปา หมู่ที่ ๔ ตำบลนาแว อำเภอฉวาง จังหวัดนครศรีธรรมราช (ปริมาณงาน และรายละเอียดตามแบบแปลนและข้อกำหนดขององค์การบริหารส่วนตำบลนาแว) ติดตั้งป้ายประชาสัมพันธ์โครงการ		๑,๗๐๐,๐๐๐	๑,๗๐๐,๐๐๐	๑,๗๐๐,๐๐๐	๑,๗๐๐,๐๐๐	ร้อยละ ๘๐ ของประชาชนในพื้นที่มีน้ำสำหรับอุปโภคบริโภค	ประชาชนมีน้ำอุปโภคบริโภค	กองช่าง
๙๐	โครงการปรับปรุงระบบประปา หมู่ที่ ๑๐ ตำบลนาแว *	เพื่อให้ประชาชนมีน้ำสำหรับอุปโภคบริโภค	ปรับปรุงระบบประปา หมู่ที่ ๑๐ ตำบลนาแว อำเภอฉวาง จังหวัดนครศรีธรรมราช (ปริมาณงาน และรายละเอียดตามแบบแปลนและข้อกำหนดขององค์การบริหารส่วนตำบลนาแว) ติดตั้งป้ายประชาสัมพันธ์โครงการ		๑,๐๐๐,๐๐๐	๑,๐๐๐,๐๐๐	๑,๐๐๐,๐๐๐	๑,๐๐๐,๐๐๐	ร้อยละ ๘๐ ของประชาชนในพื้นที่มีน้ำสำหรับอุปโภคบริโภค	ประชาชนมีน้ำอุปโภคบริโภค	กองช่าง
๙๑	โครงการขยายเขตระบบท่อประปาบ้านโนไร่ หมู่ที่ ๖ ตำบลนาแว *	เพื่อให้ประชาชนมีน้ำสำหรับอุปโภคบริโภค	ขยายเขตระบบท่อประปาบ้านโนไร่ หมู่ที่ ๖ ตำบลนาแว อำเภอฉวาง จังหวัดนครศรีธรรมราช ปริมาณงาน ขนาดความยาว ๘๙๗ เมตร (รายละเอียดตามแบบแปลนและข้อกำหนดขององค์การบริหารส่วนตำบลนาแว) พร้อมติดตั้งป้ายประชาสัมพันธ์โครงการ		๓๕๘,๘๐๐	๓๕๘,๘๐๐			ร้อยละ ๘๐ ของประชาชนในพื้นที่มีน้ำสำหรับอุปโภคบริโภค	ประชาชนมีน้ำอุปโภคบริโภค	กองช่าง

รายละเอียดโครงการพัฒนา
แผนพัฒนาท้องถิ่น (พ.ศ. ๒๕๖๖ - ๒๕๗๐)
ทบทวน ครั้งที่ ๑/๒๕๖๖
องค์การบริหารส่วนตำบลนาแว

ก. ยุทธศาสตร์จังหวัดที่ ๑ การบริหารจัดการเกษตรและอุตสาหกรรมสู่มาตรฐานครบวงจร
๒ การพัฒนาการท่องเที่ยวบนพื้นฐานธรรมะ ธรรมชาติ และศิลปวัฒนธรรม

ข. ยุทธศาสตร์การพัฒนาขององค์กรปกครองส่วนท้องถิ่นในเขตจังหวัด ที่ ๑ การพัฒนาเศรษฐกิจ และ ๔ การพัฒนาโครงสร้างพื้นฐาน

แบบ ผ ๐๒

๑. ยุทธศาสตร์การพัฒนาด้านโครงสร้างพื้นฐาน

๑.๒ แผนงานอุตสาหกรรมและการโยธา

ที่	โครงการ	วัตถุประสงค์	เป้าหมาย (ผลผลิตของโครงการ)	งบประมาณ					ตัวชี้วัด (KPI)	ผลคาดว่าจะได้รับ	หน่วยงาน รับผิดชอบหลัก
				๒๕๖๖ (บาท)	๒๕๖๗ (บาท)	๒๕๖๘ (บาท)	๒๕๖๙ (บาท)	๒๕๗๐ (บาท)			
๙๒	โครงการขยายเขตระบบท่อน้ำ ต่อจากเทศบาลตำบลควนกลาง - บ้านฝายท่า หมู่ที่ ๑๑ ตำบล นาแว *	เพื่อให้ประชาชนมีน้ำ สำหรับอุปโภคบริโภค	ขยายเขตระบบท่อน้ำต่อจากเทศบาลตำบลควน กลาง - บ้านฝายท่า หมู่ที่ ๑๑ ตำบลนาแว อำเภอฉวาง จังหวัดนครศรีธรรมราช ปริมาณ งาน ขนาดความยาว ๔,๕๐๐ เมตร (รายละเอียดตามแบบแปลนและข้อกำหนดของ องค์การบริหารส่วนตำบลนาแว) พร้อมติดตั้ง ป้ายประชาสัมพันธ์โครงการ		๓,๑๕๐,๐๐๐	๓,๑๕๐,๐๐๐	๓,๑๕๐,๐๐๐	๓,๑๕๐,๐๐๐	ร้อยละ ๘๐ ของ ประชาชนใน พื้นที่มีน้ำสำหรับ อุปโภคบริโภค	ประชาชนมีน้ำ อุปโภคบริโภค	กองช่าง
๙๓	โครงการขุดเจาะบ่อบาดาล ใน พื้นที่ตำบลนาแว *	เพื่อให้ประชาชนมี แหล่งน้ำสำหรับ อุปโภคบริโภค	ขุดเจาะบ่อบาดาล จำนวน ๑๒ บ่อ พร้อมติดตั้ง ป้ายประชาสัมพันธ์โครงการ		๙๔๑,๔๙๐	๙๔๑,๔๙๐	๙๔๑,๔๙๐	๙๔๑,๔๙๐	ร้อยละ ๒๐ ของ ประชาชนใน ชุมชนมีแหล่งน้ำ ใช้อุปโภคบริโภค เพิ่มขึ้น	ประชาชนมีน้ำ อุปโภคบริโภค	กองช่าง
๙๔	โครงการก่อสร้างรั้วศูนย์พัฒนา เด็กเล็กวัดวังสะพาน หมู่ที่ ๑	เพื่อให้เด็กในศูนย์ พัฒนาเด็กเล็กมีความ ปลอดภัย	ก่อสร้างรั้วศูนย์พัฒนาเด็กเล็กวัดวังสะพาน หมู่ที่ ๑ ตำบลนาแว อำเภอฉวาง จังหวัด นครศรีธรรมราช ปริมาณงาน ขนาดความยาว ๑๕๒ เมตร (รายละเอียดตามแบบแปลนและ ข้อกำหนดขององค์การบริหารส่วนตำบลนาแว) พร้อมติดตั้งป้ายประชาสัมพันธ์โครงการ		๓๙๕,๒๐๐				ร้อยละ ๑๐๐ ของ เด็กในศูนย์พัฒนา เด็กเล็กมีความ ปลอดภัย	เด็กในศูนย์พัฒนา เด็กเล็กมีความ ปลอดภัย	กองช่าง

รายละเอียดโครงการพัฒนา
แผนพัฒนาท้องถิ่น (พ.ศ. ๒๕๖๖ - ๒๕๗๐)
ทบทวน ครั้งที่ ๑/๒๕๖๖
องค์การบริหารส่วนตำบลนาแว

- ก. ยุทธศาสตร์จังหวัดที่ ๑ การบริหารจัดการเกษตรและอุตสาหกรรมสู่มาตรฐานครบวงจร
๒ การพัฒนาการท่องเที่ยวบนพื้นฐานธรรมะ ธรรมชาติ และศิลปวัฒนธรรม

ข. ยุทธศาสตร์การพัฒนาขององค์กรปกครองส่วนท้องถิ่นในเขตจังหวัด ที่ ๑ การพัฒนาเศรษฐกิจ และ ๔ การพัฒนาโครงสร้างพื้นฐาน

แบบ ผ ๐๒

๑. ยุทธศาสตร์การพัฒนาด้านโครงสร้างพื้นฐาน

๑.๒ แผนงานอุตสาหกรรมและการโยธา

ที่	โครงการ	วัตถุประสงค์	เป้าหมาย (ผลผลิตของโครงการ)	งบประมาณ					ตัวชี้วัด (KPI)	ผลคาดว่าจะได้รับ	หน่วยงาน รับผิดชอบหลัก
				๒๕๖๖ (บาท)	๒๕๖๗ (บาท)	๒๕๖๘ (บาท)	๒๕๖๙ (บาท)	๒๕๗๐ (บาท)			
๙๕	โครงการก่อสร้างรั้วศูนย์พัฒนาเด็กเล็กบ้านทุ่งกระจูด หมู่ที่ ๗	เพื่อให้เด็กในศูนย์พัฒนาเด็กเล็กมีความปลอดภัย	ก่อสร้างรั้วศูนย์พัฒนาเด็กเล็กบ้านทุ่งกระจูด หมู่ที่ ๗ ตำบลนาแว อำเภอฉวาง จังหวัดนครศรีธรรมราช ปริมาณงาน ขนาดความยาว ๘๔ เมตร (รายละเอียดตามแบบแปลนและข้อกำหนดขององค์การบริหารส่วนตำบลนาแว) พร้อมติดตั้งป้ายประชาสัมพันธ์โครงการ		๒๑๘,๔๐๐				ร้อยละ ๑๐๐ ของเด็กในศูนย์พัฒนาเด็กเล็กมีความปลอดภัย	เด็กในศูนย์พัฒนาเด็กเล็กมีความปลอดภัย	กองช่าง
๙๖	โครงการปรับปรุงศูนย์พัฒนาเด็กเล็กวัดวังสะพาน หมู่ที่ ๑	เพื่อให้ศูนย์พัฒนาเด็กเล็กมีสถานที่ที่เหมาะสมสำหรับเด็ก	ปรับปรุงศูนย์พัฒนาเด็กเล็กวัดวังสะพาน หมู่ที่ ๑ ตำบลนาแว อำเภอฉวาง จังหวัดนครศรีธรรมราช ปริมาณงาน ทำการต่อเติมหลังคากันสาดด้านหน้าอาคาร ขนาดยาว ๒๖ เมตร รื้อและติดตั้งบานประตูใหม่ จำนวน ๑ ชุด พร้อมติดตั้งป้ายประชาสัมพันธ์โครงการ		๑๕๐,๐๐๐				ศูนย์พัฒนาเด็กเล็กมีสถานที่ที่เหมาะสม	ศูนย์พัฒนาเด็กเล็กมีสถานที่ที่เหมาะสมสำหรับเด็ก	กองช่าง

รายละเอียดโครงการพัฒนา
แผนพัฒนาท้องถิ่น (พ.ศ. ๒๕๖๖ - ๒๕๗๐)
ทบทวน ครั้งที่ ๑/๒๕๖๖
องค์การบริหารส่วนตำบลนาแว

- ก. ยุทธศาสตร์จังหวัดที่ ๑ การบริหารจัดการเกษตรและอุตสาหกรรมสู่มาตรฐานครบวงจร
๒ การพัฒนาการท่องเที่ยวบนพื้นฐานธรรมะ ธรรมชาติ และศิลปวัฒนธรรม

ข. ยุทธศาสตร์การพัฒนาขององค์กรปกครองส่วนท้องถิ่นในเขตจังหวัด ที่ ๑ การพัฒนาเศรษฐกิจ และ ๔ การพัฒนาโครงสร้างพื้นฐาน

แบบ ผ ๐๒

๑. ยุทธศาสตร์การพัฒนาด้านโครงสร้างพื้นฐาน

๑.๒ แผนงานอุตสาหกรรมและการโยธา

ที่	โครงการ	วัตถุประสงค์	เป้าหมาย (ผลผลิตของโครงการ)	งบประมาณ					ตัวชี้วัด (KPI)	ผลคาดว่าจะได้รับ	หน่วยงาน รับผิดชอบหลัก	
				๒๕๖๖ (บาท)	๒๕๖๗ (บาท)	๒๕๖๘ (บาท)	๒๕๖๙ (บาท)	๒๕๗๐ (บาท)				
๙๗	โครงการปรับปรุงศูนย์พัฒนาเด็กเล็ก อบต.นาแว บ้านทุ่งกระจูด หมู่ที่ ๗	เพื่อให้ศูนย์พัฒนาเด็กเล็กมีสถานที่ที่เหมาะสมสำหรับเด็ก	ปรับปรุงศูนย์พัฒนาเด็กเล็ก อบต.นาแว บ้านทุ่งกระจูด หมู่ที่ ๗ ตำบลนาแว อำเภอฉวาง จังหวัดนครศรีธรรมราช ปริมาณงาน ทำการต่อเติมหลังคากันสาดด้านหน้าอาคาร ขนาดยาว ๑๙ เมตร ต่อเติมผนังเหล็กลวดตะแกรง ขนาดพื้นที่ ๑๒ ตารางเมตร รื้อและติดตั้งบานประตูใหม่ จำนวน ๒ บาน และทำการติดตั้งมุ้งลวด จำนวน ๕ ชุด พร้อมติดตั้งป้ายประชาสัมพันธ์โครงการ		๓๙๕,๐๐๐					ศูนย์พัฒนาเด็กเล็กมีสถานที่ที่เหมาะสม	ศูนย์พัฒนาเด็กเล็กมีสถานที่ที่เหมาะสมสำหรับเด็ก	กองช่าง
๙๘	โครงการปรับปรุงศูนย์พัฒนาเด็กเล็กบ้านห้วยทรายขาว หมู่ที่ ๑๐	เพื่อให้ศูนย์พัฒนาเด็กเล็กมีสถานที่ที่เหมาะสมสำหรับเด็ก	ปรับปรุงศูนย์พัฒนาเด็กเล็ก บ้านห้วยทรายขาว หมู่ที่ ๑๐ ตำบลนาแว อำเภอฉวาง จังหวัดนครศรีธรรมราช ปริมาณงาน ทำการปูกระเบื้องห้องสันทนาการ ขนาดพื้นที่ ๖๐ ตารางเมตร ทำการต่อเติมอ่างล้างมือใหม่ ขนาดความยาว ๒ เมตร พร้อมติดตั้งป้ายประชาสัมพันธ์โครงการ		๑๐๐,๐๐๐					ศูนย์พัฒนาเด็กเล็กมีสถานที่ที่เหมาะสม	ศูนย์พัฒนาเด็กเล็กมีสถานที่ที่เหมาะสมสำหรับเด็ก	กองช่าง

รายละเอียดโครงการพัฒนา
แผนพัฒนาท้องถิ่น (พ.ศ. ๒๕๖๖ - ๒๕๗๐)
ทบทวน ครั้งที่ ๑/๒๕๖๖
องค์การบริหารส่วนตำบลนาแว

ก. ยุทธศาสตร์จังหวัดที่ ๑ การบริหารจัดการเกษตรและอุตสาหกรรมสู่มาตรฐานครบวงจร
๒ การพัฒนาการท่องเที่ยวบนพื้นฐานธรรมะ ธรรมชาติ และศิลปวัฒนธรรม

ข. ยุทธศาสตร์การพัฒนาขององค์กรปกครองส่วนท้องถิ่นในเขตจังหวัด ที่ ๑ การพัฒนาเศรษฐกิจ และ ๔ การพัฒนาโครงสร้างพื้นฐาน

แบบ ผ ๐๒

๑. ยุทธศาสตร์การพัฒนาด้านโครงสร้างพื้นฐาน

๑.๒ แผนงานอุตสาหกรรมและการโยธา

ที่	โครงการ	วัตถุประสงค์	เป้าหมาย (ผลผลิตของโครงการ)	งบประมาณ					ตัวชี้วัด (KPI)	ผลคาดว่าจะได้รับ	หน่วยงาน รับผิดชอบหลัก
				๒๕๖๖ (บาท)	๒๕๖๗ (บาท)	๒๕๖๘ (บาท)	๒๕๖๙ (บาท)	๒๕๗๐ (บาท)			
๙๙	โครงการก่อสร้างอาคารศูนย์พัฒนาคุณภาพชีวิตและส่งเสริมอาชีพผู้สูงอายุ (เฉพาะงานสถาปัตยกรรม) *	เพื่อเป็นศูนย์พัฒนาคุณภาพชีวิตและส่งเสริมอาชีพผู้สูงอายุ	ก่อสร้างอาคารศูนย์พัฒนาคุณภาพชีวิตและส่งเสริมอาชีพผู้สูงอายุ (ศพอส) (เฉพาะงานสถาปัตยกรรม) ตามแบบที่ อบต. กำหนด พร้อมติดตั้งป้ายประชาสัมพันธ์โครงการ			๑,๕๔๑,๙๐๐			ร้อยละ ๘๐ ของผู้สูงอายุ ได้ใช้สำหรับกิจกรรม	ผู้สูงอายุได้รับการพัฒนาคุณภาพชีวิตและส่งเสริมอาชีพ	กองช่าง
๑๐๐	โครงการก่อสร้างอาคารศูนย์ป้องกันบรรเทาสาธารณภัย หมู่ที่ ๗ ตำบลนาแว *	เพื่อใช้เป็นสถานที่ปฏิบัติงาน ของศูนย์ป้องกันบรรเทาสาธารณภัย	ก่อสร้างอาคารศูนย์ป้องกันบรรเทาสาธารณภัย หมู่ที่ ๗ ตำบลนาแว อำเภอฉวาง จังหวัดนครศรีธรรมราช ปริมาณงาน ขนาดความกว้าง ๘.๐๐ เมตร ความยาว ๑๖.๐๐ เมตร จำนวน ๒ ชั้น หรือพื้นที่ใช้สอยไม่น้อยกว่า ๒๕๖ ตารางเมตร (รายละเอียดตามข้อกำหนดขององค์การบริหารส่วนตำบลนาแว) พร้อมติดตั้งป้ายประชาสัมพันธ์โครงการ				๓,๕๙๐,๐๐๐		มีสถานที่สำหรับปฏิบัติงานศูนย์ป้องกันบรรเทาสาธารณภัย ๑ แห่ง	ศูนย์ป้องกันบรรเทาสาธารณภัย มีสถานที่สำหรับปฏิบัติงาน	กองช่าง
๑๐๑	โครงการก่อสร้างสนามฟุตบอล (แบบมีหลังคา) โรงเรียนบ้านควนสวรรค์ หมู่ที่ ๘ ตำบลนาแว *	เพื่อให้เป็นสถานที่สำหรับเด็กเยาวชน และบุคคลทั่วไปเล่นกีฬาและออกกำลังกาย	ก่อสร้างสนามฟุตบอล ปริมาณงาน ขนาดกว้าง ๒๙ เมตร ยาว ๔๙ เมตร พื้นที่ใช้สอยไม่น้อยกว่า ๑,๕๒๑ ตารางเมตร ตามแบบมาตรฐานที่ อบต.นาแว กำหนด พร้อมติดตั้งป้ายประชาสัมพันธ์โครงการ				๘,๔๐๐,๐๐๐		จำนวนสนามฟุตบอลที่ได้รับการก่อสร้างจำนวน ๑ แห่ง	มีสนามฟุตบอลสำหรับเล่นกีฬาและออกกำลังกาย	กองช่าง

รายละเอียดโครงการพัฒนา
แผนพัฒนาท้องถิ่น (พ.ศ. ๒๕๖๖ - ๒๕๗๐)
ทบทวน ครั้งที่ ๑/๒๕๖๖
องค์การบริหารส่วนตำบลนาแว

ก. ยุทธศาสตร์จังหวัดที่ ๑ การบริหารจัดการเกษตรและอุตสาหกรรมสู่มาตรฐานครบวงจร
๒ การพัฒนาการท่องเที่ยวบนพื้นฐานธรรมะ ธรรมชาติ และศิลปวัฒนธรรม

ข. ยุทธศาสตร์การพัฒนาขององค์กรปกครองส่วนท้องถิ่นในเขตจังหวัด ที่ ๑ การพัฒนาเศรษฐกิจ และ ๔ การพัฒนาโครงสร้างพื้นฐาน

แบบ ผ ๐๒

๑. ยุทธศาสตร์การพัฒนาด้านโครงสร้างพื้นฐาน

๑.๒ แผนงานอุตสาหกรรมและการโยธา

ที่	โครงการ	วัตถุประสงค์	เป้าหมาย (ผลผลิตของโครงการ)	งบประมาณ					ตัวชี้วัด (KPI)	ผลคาดว่าจะได้รับ	หน่วยงาน รับผิดชอบหลัก
				๒๕๖๖ (บาท)	๒๕๖๗ (บาท)	๒๕๖๘ (บาท)	๒๕๖๙ (บาท)	๒๕๗๐ (บาท)			
๑๐๒	โครงการก่อสร้างสนามกีฬาบริเวณหลังศาลา หมู่ที่ ๑๑ ตำบลนาแว *	เพื่อให้ประชาชนมีสถานที่ออกกำลังกาย	ก่อสร้างสนามกีฬาบริเวณหลังศาลา หมู่ที่ ๑๑ ตำบลนาแว อำเภอฉวาง จังหวัดนครศรีธรรมราช ปริมาณงาน ขนาดพื้นที่ ๒ ไร่ (รายละเอียดตามแบบแปลนและข้อกำหนดขององค์การบริหารส่วนตำบลนาแว) ติดตั้งป้ายประชาสัมพันธ์โครงการ		๒,๕๐๐,๐๐๐	๒,๕๐๐,๐๐๐	๒,๕๐๐,๐๐๐	๒,๕๐๐,๐๐๐	ร้อยละ ๘๐ ของประชาชนที่ใช้สถานที่ในการออกกำลังกายมีสุขภาพดี	ประชาชนมีการออกกำลังกายและมีสุขภาพดีขึ้น	กองช่าง
๑๐๓	โครงการซ่อมแซมศาลาหมู่บ้านฝายท่า หมู่ที่ ๑๑ ตำบลนาแว พร้อมติดตั้งป้ายประชาสัมพันธ์โครงการ	เพื่อประชาชนมีสถานที่ในการจัดกิจกรรม	ซ่อมแซมศาลาหมู่บ้านฝายท่า หมู่ที่ ๑๑ ตำบลนาแว อำเภอฉวาง จังหวัดนครศรีธรรมราช ปริมาณงาน (รายละเอียดตามแบบแปลนและข้อกำหนดขององค์การบริหารส่วนตำบลนาแว) ติดตั้งป้ายประชาสัมพันธ์โครงการ			๑๐๐,๐๐๐			ร้อยละ ๘๐ ของประชาชนที่ใช้สถานที่ที่มีความพึงพอใจ	ประชาชนมีสถานที่ในการจัดกิจกรรม	กองช่าง
๑๐๔	โครงการก่อสร้างสวนสุขภาพ สระน้ำหนองออก หมู่ที่ ๑๑ ตำบลนาแว *	เพื่อให้ประชาชนมีสถานที่ออกกำลังกาย	ก่อสร้างสวนสุขภาพ สระน้ำหนองออก หมู่ที่ ๑๑ ตำบลนาแว อำเภอฉวาง จังหวัดนครศรีธรรมราช ปริมาณงาน ขนาดพื้นที่ ๓ ไร่ (รายละเอียดตามแบบแปลนและข้อกำหนดขององค์การบริหารส่วนตำบลนาแว) พร้อมติดตั้งป้ายประชาสัมพันธ์โครงการ		๒,๘๐๐,๐๐๐	๒,๘๐๐,๐๐๐	๒,๘๐๐,๐๐๐	๒,๘๐๐,๐๐๐	ร้อยละ ๘๐ ของประชาชนที่ใช้สถานที่ในการออกกำลังกายมีสุขภาพดี	ประชาชนมีการออกกำลังกายและมีสุขภาพดีขึ้น	กองช่าง

รายละเอียดโครงการพัฒนา
แผนพัฒนาท้องถิ่น (พ.ศ. ๒๕๖๖ - ๒๕๗๐)
ทบทวน ครั้งที่ ๑/๒๕๖๖
องค์การบริหารส่วนตำบลนาแว

ก. ยุทธศาสตร์จังหวัดที่ ๑ การบริหารจัดการเกษตรและอุตสาหกรรมสู่มาตรฐานครบวงจร
๒ การพัฒนาการท่องเที่ยวบนพื้นฐานธรรมะ ธรรมชาติ และศิลปวัฒนธรรม

ข. ยุทธศาสตร์การพัฒนาขององค์กรปกครองส่วนท้องถิ่นในเขตจังหวัด ที่ ๑ การพัฒนาเศรษฐกิจ และ ๔ การพัฒนาโครงสร้างพื้นฐาน

แบบ ผ ๐๒

๑. ยุทธศาสตร์การพัฒนาด้านโครงสร้างพื้นฐาน
๑.๒ แผนงานอุตสาหกรรมและการโยธา

ที่	โครงการ	วัตถุประสงค์	เป้าหมาย (ผลผลิตของโครงการ)	งบประมาณ					ตัวชี้วัด (KPI)	ผลคาดว่าจะได้รับ	หน่วยงาน รับผิดชอบหลัก
				๒๕๖๖ (บาท)	๒๕๖๗ (บาท)	๒๕๖๘ (บาท)	๒๕๖๙ (บาท)	๒๕๗๐ (บาท)			
๑๐๕	โครงการปรับปรุงภูมิทัศน์บริเวณรอยพระพุทธรูปและป้อม ชรบ. หมู่ที่ ๑๑ ตำบลนาแว *	เพื่อเป็นสถานที่พักผ่อนของประชาชน	ปรับปรุงภูมิทัศน์บริเวณรอยพระพุทธรูปและป้อม ชรบ. หมู่ที่ ๑๑ ตำบลนาแว อำเภอฉวาง จังหวัดนครศรีธรรมราช ปริมาณงาน ขนาดพื้นที่ ๑ ไร่ (รายละเอียดตามแบบแปลนและข้อกำหนดขององค์การบริหารส่วนตำบลนาแว) พร้อมติดตั้งป้ายประชาสัมพันธ์โครงการ				๑,๕๐๐,๐๐๐	๑,๕๐๐,๐๐๐	ประชาชนมีสถานที่สำหรับพักผ่อนเพิ่มขึ้น ๑ แห่ง	ประชาชนมีสถานที่สำหรับพักผ่อน	กองช่าง

๕๓,๔๕๗,๗๐๐ ๑๙๐,๖๐๓,๕๙๐ ๑๙๒,๓๓๑,๓๙๐ ๒๐๘,๒๙๑,๘๙๐ ๑๙๑,๓๖๗,๔๙๐

รายละเอียดโครงการพัฒนา
แผนพัฒนาท้องถิ่น (พ.ศ. ๒๕๖๖ - ๒๕๗๐)
ทบทวน ครั้งที่ ๑/๒๕๖๖
องค์การบริหารส่วนตำบลนาแว

ก. ยุทธศาสตร์จังหวัดที่ ๑ การบริหารจัดการเกษตรและอุตสาหกรรมสู่มาตรฐานครบวงจร
๒ การพัฒนาการท่องเที่ยวบนพื้นฐานธรรมะ ธรรมชาติ และศิลปวัฒนธรรม

ข. ยุทธศาสตร์การพัฒนาขององค์กรปกครองส่วนท้องถิ่นในเขตจังหวัด ที่ ๑ การพัฒนาเศรษฐกิจ และ ๔ การพัฒนาโครงสร้างพื้นฐาน

แบบ ผ ๐๒

๑. ยุทธศาสตร์การพัฒนาด้านโครงสร้างพื้นฐาน

๑.๓ แผนงานการเกษตร

ที่	โครงการ	วัตถุประสงค์	เป้าหมาย (ผลผลิตของโครงการ)	งบประมาณ					ตัวชี้วัด (KPI)	ผลคาดว่าจะได้รับ	หน่วยงาน รับผิดชอบหลัก
				๒๕๖๖ (บาท)	๒๕๖๗ (บาท)	๒๕๖๘ (บาท)	๒๕๖๙ (บาท)	๒๕๗๐ (บาท)			
๑	โครงการขุดลอกหนองพุดเคียน หมู่ที่ ๑ ตำบลนาแว *	เพื่อลดปัญหาขาดแคลนน้ำสำหรับการเกษตรและแก้ปัญหาขาดแคลนน้ำในหน้าแล้ง	ขุดลอกหนองพุดเคียน หมู่ที่ ๑ ตำบลนาแว อำเภอฉวาง จังหวัดนครศรีธรรมราช ปริมาณงาน ขนาดเนื้อที่ ๒๓ ไร่ (รายละเอียดตามแบบแปลนและข้อกำหนดขององค์การบริหารส่วนตำบลนาแว) พร้อมติดตั้งป้ายประชาสัมพันธ์โครงการ		๗,๗๕๒,๐๐๐	๗,๗๕๒,๐๐๐	๗,๗๕๒,๐๐๐	๗,๗๕๒,๐๐๐	ประชาชนที่ใช้ประโยชน์ในแหล่งน้ำ มีความพึงพอใจ	ประชาชนบริเวณใกล้เคียงแหล่งน้ำ มีน้ำสำหรับการเกษตรและแก้ปัญหาขาดแคลนน้ำในหน้าแล้ง	กองช่าง
๒	โครงการขุดลอกหนองน้ำหัก หมู่ที่ ๓ ตำบลนาแว *	เพื่อลดปัญหาขาดแคลนน้ำสำหรับการเกษตรและแก้ปัญหาขาดแคลนน้ำในหน้าแล้ง	ขุดลอกหนองน้ำหัก หมู่ที่ ๓ ตำบลนาแว อำเภอฉวาง จังหวัดนครศรีธรรมราช ปริมาณงาน ขนาดเนื้อที่ ๔ ไร่ (รายละเอียดตามแบบแปลนและข้อกำหนดขององค์การบริหารส่วนตำบลนาแว) พร้อมติดตั้งป้ายประชาสัมพันธ์โครงการ		๒,๕๐๐,๐๐๐	๒,๕๐๐,๐๐๐	๒,๕๐๐,๐๐๐	๒,๕๐๐,๐๐๐	ประชาชนที่ใช้ประโยชน์ในแหล่งน้ำ มีความพึงพอใจ	ประชาชนบริเวณใกล้เคียงแหล่งน้ำ มีน้ำสำหรับการเกษตรและแก้ปัญหาขาดแคลนน้ำในหน้าแล้ง	กองช่าง
๓	โครงการขุดลอกหนองพังพู่ หมู่ที่ ๕ ตำบลนาแว *	เพื่อลดปัญหาขาดแคลนน้ำสำหรับการเกษตรและแก้ปัญหาขาดแคลนน้ำในหน้าแล้ง	ขุดลอกหนองพังพู่ หมู่ที่ ๕ ตำบลนาแว อำเภอฉวาง จังหวัดนครศรีธรรมราช ปริมาณงาน ขนาดเนื้อที่ ๔ ไร่ (รายละเอียดตามแบบแปลนและข้อกำหนดขององค์การบริหารส่วนตำบลนาแว) พร้อมติดตั้งป้ายประชาสัมพันธ์โครงการ		๒,๕๐๐,๐๐๐	๒,๕๐๐,๐๐๐	๒,๕๐๐,๐๐๐	๒,๕๐๐,๐๐๐	ประชาชนที่ใช้ประโยชน์ในแหล่งน้ำ มีความพึงพอใจ	ประชาชนบริเวณใกล้เคียงแหล่งน้ำ มีน้ำสำหรับการเกษตรและแก้ปัญหาขาดแคลนน้ำในหน้าแล้ง	กองช่าง

รายละเอียดโครงการพัฒนา
แผนพัฒนาท้องถิ่น (พ.ศ. ๒๕๖๖ - ๒๕๗๐)
ทบทวน ครั้งที่ ๑/๒๕๖๖
องค์การบริหารส่วนตำบลนาแว

ก. ยุทธศาสตร์จังหวัดที่ ๑ การบริหารจัดการเกษตรและอุตสาหกรรมสู่มาตรฐานครบวงจร
๒ การพัฒนาการท่องเที่ยวบนพื้นฐานธรรมะ ธรรมชาติ และศิลปวัฒนธรรม

ข. ยุทธศาสตร์การพัฒนาขององค์กรปกครองส่วนท้องถิ่นในเขตจังหวัด ที่ ๑ การพัฒนาเศรษฐกิจ และ ๔ การพัฒนาโครงสร้างพื้นฐาน

แบบ ผ ๐๒

๑. ยุทธศาสตร์การพัฒนาตามโครงสร้างพื้นฐาน

๑.๓ แผนงานการเกษตร

ที่	โครงการ	วัตถุประสงค์	เป้าหมาย (ผลผลิตของโครงการ)	งบประมาณ					ตัวชี้วัด (KPI)	ผลคาดว่าจะได้รับ	หน่วยงาน รับผิดชอบหลัก
				๒๕๖๖ (บาท)	๒๕๖๗ (บาท)	๒๕๖๘ (บาท)	๒๕๖๙ (บาท)	๒๕๗๐ (บาท)			
๔	โครงการขุดลอกหนองน้ำหัก หมู่ที่ ๖ ตำบลนาแว *	เพื่อลดปัญหาขาด แคลนน้ำสำหรับการ เกษตรและ แก้ปัญหาขาดแคลนน้ำ ในหน้าแล้ง	ขุดลอกหนองน้ำหัก หมู่ที่ ๖ ตำบลนาแว อำเภอฉวาง จังหวัดนครราชสีมา ปริมาณ งาน ขนาดเนื้อที่ ๑๐ ไร่ (รายละเอียดตามแบบ แปลนและข้อกำหนดขององค์การบริหารส่วน ตำบลนาแว) ติดตั้งป้ายประชาสัมพันธ์โครงการ		๓,๓๗๐,๐๐๐	๓,๓๗๐,๐๐๐	๓,๓๗๐,๐๐๐	๓,๓๗๐,๐๐๐	ประชาชนที่ใช้ ประโยชน์ใน แหล่งน้ำ มีความ พึงพอใจ	ประชาชนบริเวณ ใกล้เคียงแหล่งน้ำ มีน้ำสำหรับการ การเกษตรและ แก้ปัญหาขาด แคลนน้ำในหน้าแล้ง	กองช่าง
๕	โครงการขุดลอกห้วยรากไม้ หมู่ ที่ ๑๐ ตำบลนาแว *	เพื่อลดปัญหาขาด แคลนน้ำสำหรับการ เกษตรและ แก้ปัญหาขาดแคลนน้ำ ในหน้าแล้ง	ขุดลอกห้วยรากไม้ หมู่ที่ ๑๐ ตำบลนาแว อำเภอฉวาง จังหวัดนครราชสีมา ปริมาณ งาน ขนาดเนื้อที่ ๑๐ ไร่ (รายละเอียดตามแบบ แปลนและข้อกำหนดขององค์การบริหารส่วน ตำบลนาแว) ติดตั้งป้ายประชาสัมพันธ์โครงการ		๑,๘๐๐,๐๐๐	๑,๘๐๐,๐๐๐	๑,๘๐๐,๐๐๐	๑,๘๐๐,๐๐๐	ประชาชนที่ใช้ ประโยชน์ใน แหล่งน้ำ มีความ พึงพอใจ	ประชาชนบริเวณ ใกล้เคียงแหล่งน้ำ มีน้ำสำหรับการ การเกษตรและ แก้ปัญหาขาด แคลนน้ำในหน้าแล้ง	กองช่าง
๖	โครงการขุดลอกห้วยหนองเตย หมู่ที่ ๑๑ ตำบลนาแว *	เพื่อลดปัญหาขาด แคลนน้ำสำหรับการ เกษตรและ แก้ปัญหาขาดแคลนน้ำ ในหน้าแล้ง	ขุดลอกห้วยหนองเตย หมู่ที่ ๑๑ ตำบลนาแว อำเภอฉวาง จังหวัดนครราชสีมา ปริมาณ งาน ขนาดเนื้อที่ ๑.๕ ไร่ (รายละเอียดตามแบบ แปลนและข้อกำหนดขององค์การบริหารส่วน ตำบลนาแว) พร้อมติดตั้งป้ายประชาสัมพันธ์ โครงการ		๑,๕๐๐,๐๐๐	๑,๕๐๐,๐๐๐	๑,๕๐๐,๐๐๐	๑,๕๐๐,๐๐๐	ประชาชนที่ใช้ ประโยชน์ใน แหล่งน้ำ มีความ พึงพอใจ	ประชาชนบริเวณ ใกล้เคียงแหล่งน้ำ มีน้ำสำหรับการ การเกษตรและ แก้ปัญหาขาด แคลนน้ำในหน้าแล้ง	กองช่าง

รายละเอียดโครงการพัฒนา
แผนพัฒนาท้องถิ่น (พ.ศ. ๒๕๖๖ - ๒๕๗๐)
ทบทวน ครั้งที่ ๑/๒๕๖๖
องค์การบริหารส่วนตำบลนาแว

ก. ยุทธศาสตร์จังหวัดที่ ๑ การบริหารจัดการเกษตรและอุตสาหกรรมสู่มาตรฐานครบวงจร
๒ การพัฒนาการท่องเที่ยวบนพื้นฐานธรรมะ ธรรมชาติ และศิลปวัฒนธรรม

ข. ยุทธศาสตร์การพัฒนาขององค์กรปกครองส่วนท้องถิ่นในเขตจังหวัด ที่ ๑ การพัฒนาเศรษฐกิจ และ ๔ การพัฒนาโครงสร้างพื้นฐาน

แบบ ผ ๐๒

๑. ยุทธศาสตร์การพัฒนาด้านโครงสร้างพื้นฐาน

๑.๓ แผนงานการเกษตร

ที่	โครงการ	วัตถุประสงค์	เป้าหมาย (ผลผลิตของโครงการ)	งบประมาณ					ตัวชี้วัด (KPI)	ผลคาดว่าจะได้รับ	หน่วยงาน รับผิดชอบหลัก
				๒๕๖๖ (บาท)	๒๕๖๗ (บาท)	๒๕๖๘ (บาท)	๒๕๖๙ (บาท)	๒๕๗๐ (บาท)			
๗	โครงการปรับปรุงภูมิทัศน์อ่างเก็บน้ำห้วยถ้ำ หมู่ที่ ๑๒ ตำบลนาแว *	เพื่อลดปัญหาขาดแคลนน้ำสำหรับการเกษตรและแก้ปัญหาขาดแคลนน้ำในหน้าแล้ง	ปรับปรุงภูมิทัศน์อ่างเก็บน้ำห้วยถ้ำ หมู่ที่ ๑๒ ตำบลนาแว อำเภอฉวาง จังหวัดนครศรีธรรมราช ปริมาณงานขนาดพื้นที่ ๗ ไร่ (รายละเอียดตามแบบแปลนและข้อกำหนดขององค์การบริหารส่วนตำบลนาแว) พร้อมติดตั้งป้ายประชาสัมพันธ์โครงการ		๓๐๐,๐๐๐	๓๐๐,๐๐๐	๓๐๐,๐๐๐	๓๐๐,๐๐๐	ประชาชนที่ใช้ประโยชน์ในแหล่งน้ำ มีความพึงพอใจ	ประชาชนบริเวณใกล้เคียงแหล่งน้ำ มีน้ำสำหรับการเกษตรและแก้ปัญหาขาดแคลนน้ำในหน้าแล้ง	กองช่าง
๘	โครงการก่อสร้างฝายน้ำล้นสระน้ำวังทับ หมู่ที่ ๑๒ ตำบลนาแว *	เพื่อลดปัญหาขาดแคลนน้ำสำหรับการเกษตรและแก้ปัญหาขาดแคลนน้ำในหน้าแล้ง	ก่อสร้างฝายน้ำล้นสระน้ำวังทับ หมู่ที่ ๑๒ ตำบลนาแว อำเภอฉวาง จังหวัดนครศรีธรรมราช ปริมาณงาน (รายละเอียดตามแบบแปลนและข้อกำหนดขององค์การบริหารส่วนตำบลนาแว) พร้อมติดตั้งป้ายประชาสัมพันธ์โครงการ		๑,๐๐๐,๐๐๐	๑,๐๐๐,๐๐๐	๑,๐๐๐,๐๐๐	๑,๐๐๐,๐๐๐	ประชาชนที่ใช้ประโยชน์ในแหล่งน้ำ มีความพึงพอใจ	ประชาชนบริเวณใกล้เคียงแหล่งน้ำ มีน้ำสำหรับการเกษตรและแก้ปัญหาขาดแคลนน้ำในหน้าแล้ง	กองช่าง
๙	โครงการก่อสร้างพนังกันตลิ่งแม่น้ำตาปี หมู่ที่ ๑ ตำบลนาแว *	เพื่อป้องกันการน้ำกัดเซาะตลิ่ง รักษาพื้นที่ทางการเกษตร และรักษาแหล่งน้ำเพื่อการเกษตร	ก่อสร้างพนังกันตลิ่งแม่น้ำตาปี หมู่ที่ ๑ ตำบลนาแว อำเภอฉวาง จังหวัดนครศรีธรรมราช ปริมาณงาน ขนาดความยาว ๓,๑๐๐ เมตร (รายละเอียดตามแบบแปลนและข้อกำหนดขององค์การบริหารส่วนตำบลนาแว) พร้อม ติดตั้งป้ายประชาสัมพันธ์โครงการ		๖,๒๐๐,๐๐๐	๖,๒๐๐,๐๐๐	๖,๒๐๐,๐๐๐	๖,๒๐๐,๐๐๐	การพังของตลิ่งริมแม่น้ำตาปี ลดลง	ประชาชนมีน้ำสำหรับการเกษตรและแหล่งน้ำได้รับการอนุรักษ์	-กองช่าง

รายละเอียดโครงการพัฒนา
แผนพัฒนาท้องถิ่น (พ.ศ. ๒๕๖๖ - ๒๕๗๐)
ทบทวน ครั้งที่ ๑/๒๕๖๖
องค์การบริหารส่วนตำบลนาแว

ก. ยุทธศาสตร์จังหวัดที่ ๑ การบริหารจัดการเกษตรและอุตสาหกรรมสู่มาตรฐานครบวงจร
๒ การพัฒนาการท่องเที่ยวบนพื้นฐานธรรมะ ธรรมชาติ และศิลปวัฒนธรรม

ข. ยุทธศาสตร์การพัฒนาขององค์กรปกครองส่วนท้องถิ่นในเขตจังหวัด ที่ ๑ การพัฒนาเศรษฐกิจ และ ๔ การพัฒนาโครงสร้างพื้นฐาน

แบบ ผ ๐๒

๑. ยุทธศาสตร์การพัฒนาด้านโครงสร้างพื้นฐาน

๑.๓ แผนงานการเกษตร

ที่	โครงการ	วัตถุประสงค์	เป้าหมาย (ผลผลิตของโครงการ)	งบประมาณ					ตัวชี้วัด (KPI)	ผลคาดว่าจะได้รับ	หน่วยงาน รับผิดชอบหลัก
				๒๕๖๖ (บาท)	๒๕๖๗ (บาท)	๒๕๖๘ (บาท)	๒๕๖๙ (บาท)	๒๕๗๐ (บาท)			
๑๐	โครงการก่อสร้างพังกันตลิ่งแม่น้ำตาปี หมู่ที่ ๒ ตำบลนาแว *	เพื่อป้องกันการน้ำกัดเซาะตลิ่ง รักษาพื้นที่ทางการเกษตร และรักษาแหล่งน้ำเพื่อการเกษตร	ก่อสร้างพังกันตลิ่งแม่น้ำตาปี หมู่ที่ ๒ ตำบลนาแว อำเภอฉวาง จังหวัดนครศรีธรรมราช ปริมาณงาน ขนาดความยาว ๒,๐๐๐ เมตร (รายละเอียดตามแบบแปลนและข้อกำหนดขององค์การบริหารส่วนตำบลนาแว) พร้อมติดตั้งป้ายประชาสัมพันธ์โครงการ		๔,๐๐๐,๐๐๐	๔,๐๐๐,๐๐๐	๔,๐๐๐,๐๐๐	๔,๐๐๐,๐๐๐	การพังของตลิ่งริมแม่น้ำตาปีลดลง	ประชาชนมีน้ำสำหรับการเกษตร และแหล่งน้ำได้รับการอนุรักษ์	กองช่าง
๑๑	โครงการก่อสร้างพังกันตลิ่งแม่น้ำตาปี หมู่ที่ ๓ ตำบลนาแว *	เพื่อป้องกันการน้ำกัดเซาะตลิ่ง รักษาพื้นที่ทางการเกษตร และรักษาแหล่งน้ำเพื่อการเกษตร	ก่อสร้างพังกันตลิ่งแม่น้ำตาปี หมู่ที่ ๓ ตำบลนาแว อำเภอฉวาง จังหวัดนครศรีธรรมราช ปริมาณงานขนาดความยาว ๒,๐๐๐ เมตร (รายละเอียดตามแบบแปลนและข้อกำหนดขององค์การบริหารส่วนตำบลนาแว) พร้อมติดตั้งป้ายประชาสัมพันธ์โครงการ		๔,๐๐๐,๐๐๐	๔,๐๐๐,๐๐๐	๔,๐๐๐,๐๐๐	๔,๐๐๐,๐๐๐	การพังของตลิ่งริมแม่น้ำตาปีลดลง	ประชาชนมีน้ำสำหรับการเกษตร และแหล่งน้ำได้รับการอนุรักษ์	กองช่าง
๑๒	โครงการก่อสร้างพังกันตลิ่งแม่น้ำตาปี หมู่ที่ ๔ ตำบลนาแว *	เพื่อป้องกันการน้ำกัดเซาะตลิ่ง รักษาพื้นที่ทางการเกษตร และรักษาแหล่งน้ำเพื่อการเกษตร	โครงการก่อสร้างพังกันตลิ่งแม่น้ำตาปี หมู่ที่ ๔ ตำบลนาแว อำเภอฉวาง จังหวัดนครศรีธรรมราช ปริมาณงาน ขนาดความยาว ๑,๘๐๐ เมตร (รายละเอียดตามแบบแปลนและข้อกำหนดขององค์การบริหารส่วนตำบลนาแว) พร้อมติดตั้งป้ายประชาสัมพันธ์โครงการ		๓,๖๐๐,๐๐๐	๓,๖๐๐,๐๐๐	๓,๖๐๐,๐๐๐	๓,๖๐๐,๐๐๐	การพังของตลิ่งริมแม่น้ำตาปีลดลง	ประชาชนมีน้ำสำหรับการเกษตร และแหล่งน้ำได้รับการอนุรักษ์	กองช่าง

รายละเอียดโครงการพัฒนา
แผนพัฒนาท้องถิ่น (พ.ศ. ๒๕๖๖ - ๒๕๗๐)
ทบทวน ครั้งที่ ๑/๒๕๖๖
องค์การบริหารส่วนตำบลนาแว

- ก. ยุทธศาสตร์จังหวัดที่ ๑ การบริหารจัดการเกษตรและอุตสาหกรรมสู่มาตรฐานครบวงจร
ข. ยุทธศาสตร์การพัฒนาขององค์กรปกครองส่วนท้องถิ่นในเขตจังหวัด ที่ ๑ การพัฒนาเศรษฐกิจ และ ๔ การพัฒนาโครงสร้างพื้นฐาน

แบบ ผ ๐๒

ข. ยุทธศาสตร์การพัฒนาขององค์กรปกครองส่วนท้องถิ่นในเขตจังหวัด ที่ ๑ การพัฒนาเศรษฐกิจ และ ๔ การพัฒนาโครงสร้างพื้นฐาน

๑. ยุทธศาสตร์การพัฒนาด้านโครงสร้างพื้นฐาน

๑.๓ แผนงานการเกษตร

ที่	โครงการ	วัตถุประสงค์	เป้าหมาย (ผลผลิตของโครงการ)	งบประมาณ					ตัวชี้วัด (KPI)	ผลคาดว่าจะได้รับ	หน่วยงาน รับผิดชอบหลัก
				๒๕๖๖ (บาท)	๒๕๖๗ (บาท)	๒๕๖๘ (บาท)	๒๕๖๙ (บาท)	๒๕๗๐ (บาท)			
๑๓	โครงการก่อสร้างพังกันตลิ่งแม่น้ำตาปี หมู่ที่ ๕ ตำบลนาแว *	เพื่อป้องกันการน้ำกัดเซาะตลิ่ง รักษาพื้นที่ทางการเกษตร และรักษาแหล่งน้ำเพื่อการเกษตร	ก่อสร้างพังกันตลิ่งแม่น้ำตาปี หมู่ที่ ๕ ตำบลนาแว อำเภอฉวาง จังหวัดนครศรีธรรมราช ปริมาณงาน ขนาดความยาว ๑,๗๐๐ เมตร (รายละเอียดตามแบบแปลนและข้อกำหนดขององค์การบริหารส่วนตำบลนาแว) พร้อมติดตั้งป้ายประชาสัมพันธ์โครงการ		๓,๔๐๐,๐๐๐	๓,๔๐๐,๐๐๐	๓,๔๐๐,๐๐๐	๓,๔๐๐,๐๐๐	การพังของตลิ่งริมแม่น้ำตาปีลดลง	ประชาชนมีน้ำสำหรับการเกษตร และแหล่งน้ำได้รับการอนุรักษ์	กองช่าง
๑๔	โครงการก่อสร้างพังกันตลิ่งแม่น้ำตาปี หมู่ที่ ๖ ตำบลนาแว *	เพื่อป้องกันการน้ำกัดเซาะตลิ่ง รักษาพื้นที่ทางการเกษตร และรักษาแหล่งน้ำเพื่อการเกษตร	ก่อสร้างพังกันตลิ่งแม่น้ำตาปี หมู่ที่ ๖ ตำบลนาแว อำเภอฉวาง จังหวัดนครศรีธรรมราช ปริมาณงาน ขนาดความยาว ๑,๔๐๐ เมตร (รายละเอียดตามแบบแปลนและข้อกำหนดขององค์การบริหารส่วนตำบลนาแว) พร้อมติดตั้งป้ายประชาสัมพันธ์โครงการ		๒,๘๐๐,๐๐๐	๒,๘๐๐,๐๐๐	๒,๘๐๐,๐๐๐	๒,๘๐๐,๐๐๐	การพังของตลิ่งริมแม่น้ำตาปีลดลง	ประชาชนมีน้ำสำหรับการเกษตร และแหล่งน้ำได้รับการอนุรักษ์	กองช่าง
๑๕	โครงการก่อสร้างพังกันตลิ่งแม่น้ำตาปี หมู่ที่ ๖ ตำบลนาแว *	เพื่อป้องกันการน้ำกัดเซาะตลิ่ง รักษาพื้นที่ทางการเกษตร และรักษาแหล่งน้ำเพื่อการเกษตร	ก่อสร้างพังกันตลิ่งแม่น้ำตาปี หมู่ที่ ๖ ตำบลนาแว อำเภอฉวาง จังหวัดนครศรีธรรมราช ปริมาณงาน ขนาดความยาว ๑,๔๐๐ เมตร (รายละเอียดตามแบบแปลนและข้อกำหนดขององค์การบริหารส่วนตำบลนาแว) พร้อมติดตั้งป้ายประชาสัมพันธ์โครงการ		๒,๘๐๐,๐๐๐	๒,๘๐๐,๐๐๐	๒,๘๐๐,๐๐๐	๒,๘๐๐,๐๐๐	การพังของตลิ่งริมแม่น้ำตาปีลดลง	ประชาชนมีน้ำสำหรับการเกษตร และแหล่งน้ำได้รับการอนุรักษ์	กองช่าง

รายละเอียดโครงการพัฒนา
แผนพัฒนาท้องถิ่น (พ.ศ. ๒๕๖๖ - ๒๕๗๐)
ทบทวน ครั้งที่ ๑/๒๕๖๖
องค์การบริหารส่วนตำบลนาแว

ก. ยุทธศาสตร์จังหวัดที่ ๑ การบริหารจัดการเกษตรและอุตสาหกรรมสู่มาตรฐานครบวงจร
๒ การพัฒนาการท่องเที่ยวบนพื้นฐานธรรมะ ธรรมชาติ และศิลปวัฒนธรรม

ข. ยุทธศาสตร์การพัฒนาขององค์กรปกครองส่วนท้องถิ่นในเขตจังหวัด ที่ ๑ การพัฒนาเศรษฐกิจ และ ๔ การพัฒนาโครงสร้างพื้นฐาน

แบบ ผ ๐๒

๑. ยุทธศาสตร์การพัฒนาด้านโครงสร้างพื้นฐาน

๑.๓ แผนงานการเกษตร

ที่	โครงการ	วัตถุประสงค์	เป้าหมาย (ผลผลิตของโครงการ)	งบประมาณ					ตัวชี้วัด (KPI)	ผลคาดว่าจะได้รับ	หน่วยงาน รับผิดชอบหลัก
				๒๕๖๖ (บาท)	๒๕๖๗ (บาท)	๒๕๖๘ (บาท)	๒๕๖๙ (บาท)	๒๕๗๐ (บาท)			
๑๖	โครงการก่อสร้างพังกันตลิ่งแม่น้ำตาปี หมู่ที่ ๑๑ ตำบลนาแว *	เพื่อป้องกันการน้ำกัดเซาะตลิ่ง รักษาพื้นที่ทางการเกษตร และรักษาแหล่งน้ำเพื่อการเกษตร	ก่อสร้างพังกันตลิ่งแม่น้ำตาปี หมู่ที่ ๑๑ ตำบลนาแว อำเภอฉวาง จังหวัดนครศรีธรรมราช ปริมาณงาน ขนาดความยาว ๒,๐๐๐ เมตร (รายละเอียดตามแบบแปลนและข้อกำหนดขององค์การบริหารส่วนตำบลนาแว) พร้อมติดตั้งป้ายประชาสัมพันธ์โครงการ		๔,๐๐๐,๐๐๐	๔,๐๐๐,๐๐๐	๔,๐๐๐,๐๐๐	๔,๐๐๐,๐๐๐	การพังของตลิ่งริมแม่น้ำตาปีลดลง	ประชาชนมีน้ำสำหรับการเกษตร และแหล่งน้ำได้รับการอนุรักษ์	กองช่าง

รายละเอียดโครงการพัฒนา
แผนพัฒนาท้องถิ่น (พ.ศ. ๒๕๖๖ - ๒๕๗๐)
ทบทวน ครั้งที่ ๑/๒๕๖๖
องค์การบริหารส่วนตำบลนาแว

แบบ ผ.๐๒

- ก. ยุทธศาสตร์จังหวัดที่ ๔ การพัฒนาคน ชุมชน และสังคมให้น่าอยู่ เข้มแข็ง ตามปรัชญาเศรษฐกิจพอเพียง
ข. ยุทธศาสตร์การพัฒนาขององค์กรปกครองส่วนท้องถิ่นในเขตจังหวัด ที่ ๓ การพัฒนาสังคมและคุณภาพชีวิต
๒. ยุทธศาสตร์การพัฒนาด้านคุณภาพชีวิตและสังคม
๒.๑ แผนงานรักษาความสงบภายใน

ที่	โครงการ	วัตถุประสงค์	เป้าหมาย (ผลผลิตของโครงการ)	งบประมาณ					ตัวชี้วัด (KPI)	ผลคาดว่าจะได้รับ	หน่วยงาน รับผิดชอบหลัก
				๒๕๖๖ (บาท)	๒๕๖๗ (บาท)	๒๕๖๘ (บาท)	๒๕๖๙ (บาท)	๒๕๗๐ (บาท)			
๑	โครงการการรณรงค์ป้องกัน และ แก้ไขปัญหาคอขวดอุบัติเหตุทางถนน	เพื่อลดอุบัติเหตุทางถนน	รณรงค์เพื่อป้องกันอุบัติเหตุทางถนน และจัดอำนวยความสะดวกในท้องถนน ในช่วงเทศกาล		๑๐๐,๐๐๐	๑๐๐,๐๐๐	๑๐๐,๐๐๐	๑๐๐,๐๐๐	อุบัติเหตุทางถนน ในช่วงเทศกาลใน พื้นที่ตำบลนาแว ลดลง ๒๐ %	ความเสี่ยงในการเกิด อุบัติเหตุทางถนนลดลง	สำนักปลัดฯ
๒	โครงการช่วยเหลือประชาชน (กรณีไฟไหม้บ้านหลังเดียว)	ช่วยเหลือประชาชนได้ตาม อำนาจหน้าที่ กรณีไฟไหม้ บ้านหลังเดียว	ช่วยเหลือประชาชนในพื้นที่ตำบลนาแว กรณีเกิดไฟไหม้บ้าน ตามอำนาจหน้าที่ บ้านหลังเดียว	๑๕๐,๐๐๐	๑๕๐,๐๐๐	๑๕๐,๐๐๐	๑๕๐,๐๐๐	๑๕๐,๐๐๐	ประชาชนที่ได้รับความ เดือนร้อนจากไฟไหม้ บ้าน ได้รับการ ช่วยเหลือ	ประชาชนที่ได้รับความ เดือดร้อนกรณีเกิดไฟ ไหม้บ้านให้สามารถ ช่วยเหลือตัวเองได้ ใน การดำรงชีพ	สำนักปลัดฯ
๓	โครงการติดตั้งกล่องวงจรปิด ศูนย์พัฒนาเด็กเล็กวัดวังสะพาน	เพื่อสอดส่องและควบคุม ความปลอดภัยในชีวิตและ ทรัพย์สิน	ติดตั้งกล่องวงจรปิด พร้อมอุปกรณ์ บริเวณศูนย์พัฒนาเด็กเล็กวัดวังสะพาน		๗๒,๐๐๐	๗๒,๐๐๐			ปัญหาลักทรัพย์และภัย ต่างๆ ลดลง	เพื่อความปลอดภัยใน ชีวิตและทรัพย์สิน	กองการศึกษา
๔	โครงการติดตั้งกล่องวงจรปิด ศูนย์พัฒนาเด็กเล็กห้วยทรายขาว	เพื่อสอดส่องและควบคุม ความปลอดภัยในชีวิตและ ทรัพย์สิน	ติดตั้งกล่องวงจรปิด พร้อมอุปกรณ์ บริเวณศูนย์พัฒนาเด็กเล็กบ้านห้วย ทรายขาว		๗๒,๐๐๐	๗๒,๐๐๐			ปัญหาลักทรัพย์และภัย ต่างๆ ลดลง	เพื่อความปลอดภัยใน ชีวิตและทรัพย์สิน	กองการศึกษา
๕	โครงการติดตั้งกล่องวงจรปิด ในพื้นที่ ตำบลนาแว	เพื่อป้องกันการแพร่ระบาดของ ยาเสพติด และป้องกันการ เกิดอาชญากรรมต่างๆ	ติดตั้งกล่องวงจรปิด พร้อมอุปกรณ์ บริเวณจุดเสี่ยงภายในตำบลนาแว จำนวน ๒๔ จุด		๑๙๐,๐๐๐	๑๙๐,๐๐๐	๑๙๐,๐๐๐	๑๙๐,๐๐๐	ปัญหายาเสพติด และ ปัญหาอาชญากรรม ลดลง	ปัญหายาเสพติดและ ปัญหาอาชญากรรม ลดลง	สำนักปลัดฯ

๑๕๐,๐๐๐ ๕๘๔,๐๐๐ ๕๘๔,๐๐๐ ๔๔๐,๐๐๐ ๔๔๐,๐๐๐

รายละเอียดโครงการพัฒนา
แผนพัฒนาท้องถิ่น (พ.ศ. ๒๕๖๖ - ๒๕๗๐)
ทบทวน ครั้งที่ ๑/๒๕๖๖
องค์การบริหารส่วนตำบลนาแว

แบบ ผ.๐๒

- ก. ยุทธศาสตร์จังหวัดที่ ๔ การพัฒนาคน ชุมชน และสังคมให้น่าอยู่ เข้มแข็ง ตามปรัชญาเศรษฐกิจพอเพียง
- ข. ยุทธศาสตร์การพัฒนาขององค์กรปกครองส่วนท้องถิ่นในเขตจังหวัด ที่ ๓ การพัฒนาสังคมและคุณภาพชีวิต
๒. ยุทธศาสตร์การพัฒนาด้านคุณภาพชีวิตและสังคม

๒.๒ แผนงานสาธารณสุข

ที่	โครงการ	วัตถุประสงค์	เป้าหมาย (ผลผลิตของโครงการ)	งบประมาณ					ตัวชี้วัด (KPI)	ผลคาดว่าจะได้รับ	หน่วยงาน รับผิดชอบหลัก
				๒๕๖๖ (บาท)	๒๕๖๗ (บาท)	๒๕๖๘ (บาท)	๒๕๖๙ (บาท)	๒๕๗๐ (บาท)			
๑	โครงการรณรงค์และป้องกันโรคพิษสุนัขบ้า “ตามโครงการสัตว์ปลอดโรคคนปลอดภัยจากโรคพิษสุนัขบ้า”	เพื่อป้องกันและควบคุมโรคพิษสุนัขบ้า	ฉีดวัคซีนป้องกันโรคพิษสุนัขบ้า (สุนัขและแมว) ในตำบลนาแว ให้ความรู้ในการป้องกันโรคพิษสุนัขบ้า		๒๕๐,๐๐๐	๒๕๐,๐๐๐	๒๕๐,๐๐๐	๒๕๐,๐๐๐	ร้อยละ ๘๐ ของสัตว์ได้รับการฉีดวัคซีนป้องกันโรคพิษสุนัขบ้า	ประชาชนปลอดภัยจากโรคพิษสุนัขบ้า	สำนักปลัดฯ
๒	โครงการรณรงค์ป้องกันควบคุมโรคติดต่อ	เพื่อป้องกันการแพร่ระบาดของโรคติดต่อ รวมถึงโรคอุบัติใหม่ ในพื้นที่	ให้ความรู้เกี่ยวกับการป้องกันโรคติดต่อ และโรคอุบัติใหม่ ให้กับประชาชนในพื้นที่ จัดซื้อวัสดุอุปกรณ์ในการป้องกันและควบคุมโรค		๒๐๐,๐๐๐	๒๐๐,๐๐๐	๒๐๐,๐๐๐	๒๐๐,๐๐๐	การแพร่ระบาดของโรคติดต่อและโรคอุบัติใหม่ในชุมชนลดลง	ลดการแพร่ระบาดของโรคติดต่อและโรคอุบัติใหม่	สำนักปลัดฯ
๓	โครงการจัดสวัสดิภาพสัตว์	เพื่อจัดสวัสดิภาพสัตว์ให้มีสถานะที่เหมาะสม ที่มีอยู่ สุขภาพอนามัยดี อาหารและน้ำเพียงพอ ตามอำนาจหน้าที่ขององค์กรปกครองส่วนท้องถิ่น	เพื่อการจัดสวัสดิภาพสัตว์ในพื้นที่ตำบลนาแว ตามอำนาจหน้าที่ขององค์กรปกครองส่วนท้องถิ่น		๑๐๐,๐๐๐	๑๐๐,๐๐๐	๑๐๐,๐๐๐	๑๐๐,๐๐๐	สัตว์ในพื้นที่ตำบลนาแว มีสถานะที่เหมาะสม มีที่อยู่ สุขภาพอนามัยดี อาหารและน้ำเพียงพอ	สัตว์ในพื้นที่ตำบลนาแวให้มีสถานะที่เหมาะสม มีที่อยู่ สุขภาพอนามัยดี อาหารและน้ำเพียงพอตามอำนาจหน้าที่ขององค์กรปกครองส่วนท้องถิ่น	สำนักปลัดฯ

รายละเอียดโครงการพัฒนา
แผนพัฒนาท้องถิ่น (พ.ศ. ๒๕๖๖ - ๒๕๗๐)
ทบทวน ครั้งที่ ๑/๒๕๖๖
องค์การบริหารส่วนตำบลนาแว

แบบ ผ.๐๒

- ก. ยุทธศาสตร์จังหวัดที่ ๔ การพัฒนาคน ชุมชน และสังคมให้น่าอยู่ เข้มแข็ง ตามปรัชญาเศรษฐกิจพอเพียง
 ข. ยุทธศาสตร์การพัฒนาขององค์กรปกครองส่วนท้องถิ่นในเขตจังหวัด ที่ ๓ การพัฒนาสังคมและคุณภาพชีวิต
 ๒. ยุทธศาสตร์การพัฒนาด้านคุณภาพชีวิตและสังคม

๒.๒ แผนงานสาธารณสุข

ที่	โครงการ	วัตถุประสงค์	เป้าหมาย (ผลผลิตของโครงการ)	งบประมาณ					ตัวชี้วัด (KPI)	ผลคาดว่าจะได้รับ	หน่วยงาน รับผิดชอบหลัก
				๒๕๖๖ (บาท)	๒๕๖๗ (บาท)	๒๕๖๘ (บาท)	๒๕๖๙ (บาท)	๒๕๗๐ (บาท)			
๔	อุดหนุนโครงการตามพระราชดำริ ด้านสาธารณสุข หมู่ที่ ๑	เพื่อให้ประชาชนมีสุขภาพ และคุณภาพชีวิตที่ดี	อุดหนุนงบประมาณให้กับ คณะกรรมการหมู่บ้าน หมู่ที่ ๑ เพื่อ ดำเนินโครงการตามพระราชดำริ ด้านสาธารณสุข ให้กับประชาชนในหมู่บ้าน		๒๐,๐๐๐	๒๐,๐๐๐	๒๐,๐๐๐	๒๐,๐๐๐	ประชาชนร้อยละ ๘๐ มีสุขภาพดี	ประชาชนในหมู่บ้านมี ความรู้ด้าน สาธารณสุขสามารถ นำไปปฏิบัติให้ถูกต้อง	กรรมการ หมู่บ้าน หมู่ที่ ๑
๕	อุดหนุนโครงการตามพระราชดำริ ด้านสาธารณสุข หมู่ที่ ๒	เพื่อให้ประชาชนมีสุขภาพ และคุณภาพชีวิตที่ดี	อุดหนุนงบประมาณให้กับ คณะกรรมการหมู่บ้าน หมู่ที่ ๒ เพื่อ ดำเนินโครงการตามพระราชดำริ ด้านสาธารณสุข ให้กับประชาชนใน หมู่บ้าน		๒๐,๐๐๐	๒๐,๐๐๐	๒๐,๐๐๐	๒๐,๐๐๐	ประชาชนร้อยละ ๘๐ มีสุขภาพดี	ประชาชนในหมู่บ้านมี ความรู้ด้าน สาธารณสุขสามารถ นำไปปฏิบัติให้ถูกต้อง	กรรมการ หมู่บ้าน หมู่ที่ ๒
๖	อุดหนุนโครงการตามพระราชดำริ ด้านสาธารณสุข หมู่ที่ ๓	เพื่อให้ประชาชนมีสุขภาพ และคุณภาพชีวิตที่ดี	อุดหนุนงบประมาณให้กับ คณะกรรมการหมู่บ้าน หมู่ที่ ๓ เพื่อดำเนินโครงการตามพระราชดำริ ด้านสาธารณสุข ให้กับประชาชนใน หมู่บ้าน		๒๐,๐๐๐	๒๐,๐๐๐	๒๐,๐๐๐	๒๐,๐๐๐	ประชาชนร้อยละ ๘๐ มีสุขภาพดี	ประชาชนในหมู่บ้านมี ความรู้ด้าน สาธารณสุขสามารถ นำไปปฏิบัติให้ถูกต้อง	กรรมการ หมู่บ้าน หมู่ที่ ๓

รายละเอียดโครงการพัฒนา
แผนพัฒนาท้องถิ่น (พ.ศ. ๒๕๖๖ - ๒๕๗๐)
ทบทวน ครั้งที่ ๑/๒๕๖๖
องค์การบริหารส่วนตำบลนาแว

แบบ ผ.๐๒

- ก. ยุทธศาสตร์จังหวัดที่ ๔ การพัฒนาคน ชุมชน และสังคมให้น่าอยู่ เข้มแข็ง ตามปรัชญาเศรษฐกิจพอเพียง
ข. ยุทธศาสตร์การพัฒนาขององค์กรปกครองส่วนท้องถิ่นในเขตจังหวัด ที่ ๓ การพัฒนาสังคมและคุณภาพชีวิต
๒. ยุทธศาสตร์การพัฒนาด้านคุณภาพชีวิตและสังคม

๒.๒ แผนงานสาธารณสุข

ที่	โครงการ	วัตถุประสงค์	เป้าหมาย (ผลผลิตของโครงการ)	งบประมาณ					ตัวชี้วัด (KPI)	ผลคาดว่าจะได้รับ	หน่วยงาน รับผิดชอบหลัก
				๒๕๖๖ (บาท)	๒๕๖๗ (บาท)	๒๕๖๘ (บาท)	๒๕๖๙ (บาท)	๒๕๗๐ (บาท)			
๗	อุดหนุนโครงการตามพระราชดำริ ด้านสาธารณสุข หมู่ที่ ๔	เพื่อให้ประชาชนมีสุขภาพ และคุณภาพชีวิตที่ดี	อุดหนุนงบประมาณให้กับ คณะกรรมการหมู่บ้าน หมู่ที่ ๔ เพื่อดำเนินโครงการตามพระราชดำริ ด้านสาธารณสุข ให้กับประชาชนใน หมู่บ้าน		๒๐,๐๐๐	๒๐,๐๐๐	๒๐,๐๐๐	๒๐,๐๐๐	ประชาชนร้อยละ ๘๐ มีสุขภาพดี	ประชาชนในหมู่บ้านมี ความรู้ด้าน สาธารณสุขสามารถ นำไปปฏิบัติให้ถูกต้อง	กรรมการ หมู่บ้าน หมู่ที่ ๔
๘	อุดหนุนโครงการตามพระราชดำริ ด้านสาธารณสุข หมู่ที่ ๕	เพื่อให้ประชาชนมีสุขภาพ และคุณภาพชีวิตที่ดี	อุดหนุนงบประมาณให้กับ คณะกรรมการหมู่บ้าน หมู่ที่ ๕ เพื่อดำเนินโครงการตามพระราชดำริ ด้านสาธารณสุข ให้กับประชาชนใน หมู่บ้าน		๒๐,๐๐๐	๒๐,๐๐๐	๒๐,๐๐๐	๒๐,๐๐๐	ประชาชนร้อยละ ๘๐ มีสุขภาพดี	ประชาชนในหมู่บ้านมี ความรู้ด้าน สาธารณสุขสามารถ นำไปปฏิบัติให้ถูกต้อง	กรรมการ หมู่บ้าน หมู่ที่ ๕
๙	อุดหนุนโครงการตามพระราชดำริ ด้านสาธารณสุข หมู่ที่ ๖	เพื่อให้ประชาชนมีสุขภาพ และคุณภาพชีวิตที่ดี	อุดหนุนงบประมาณให้กับ คณะกรรมการหมู่บ้าน หมู่ที่ ๖ เพื่อดำเนินโครงการตามพระราชดำริ ด้านสาธารณสุข ให้กับประชาชนใน หมู่บ้าน		๒๐,๐๐๐	๒๐,๐๐๐	๒๐,๐๐๐	๒๐,๐๐๐	ประชาชนร้อยละ ๘๐ มีสุขภาพดี	ประชาชนในหมู่บ้านมี ความรู้ด้าน สาธารณสุขสามารถ นำไปปฏิบัติให้ถูกต้อง	กรรมการ หมู่บ้าน หมู่ที่ ๖

รายละเอียดโครงการพัฒนา
แผนพัฒนาท้องถิ่น (พ.ศ. ๒๕๖๖ - ๒๕๗๐)
ทบทวน ครั้งที่ ๑/๒๕๖๖
องค์การบริหารส่วนตำบลนาแว

แบบ ผ.๐๒

- ก. ยุทธศาสตร์จังหวัดที่ ๔ การพัฒนาคน ชุมชน และสังคมให้น่าอยู่ เข้มแข็ง ตามปรัชญาเศรษฐกิจพอเพียง
ข. ยุทธศาสตร์การพัฒนาขององค์กรปกครองส่วนท้องถิ่นในเขตจังหวัด ที่ ๓ การพัฒนาสังคมและคุณภาพชีวิต
๒. ยุทธศาสตร์การพัฒนาด้านคุณภาพชีวิตและสังคม

๒.๒ แผนงานสาธารณสุข

ที่	โครงการ	วัตถุประสงค์	เป้าหมาย (ผลผลิตของโครงการ)	งบประมาณ					ตัวชี้วัด (KPI)	ผลคาดว่าจะได้รับ	หน่วยงาน รับผิดชอบหลัก
				๒๕๖๖ (บาท)	๒๕๖๗ (บาท)	๒๕๖๘ (บาท)	๒๕๖๙ (บาท)	๒๕๗๐ (บาท)			
๑๐	อุดหนุนโครงการตามพระราชดำริ ด้านสาธารณสุข หมู่ที่ ๗	เพื่อให้ประชาชนมีสุขภาพ และคุณภาพชีวิตที่ดี	อุดหนุนงบประมาณให้กับ คณะกรรมการหมู่บ้าน หมู่ที่ ๗ เพื่อดำเนินโครงการตามพระราชดำริ ด้านสาธารณสุข ให้กับประชาชนใน หมู่บ้าน		๒๐,๐๐๐	๒๐,๐๐๐	๒๐,๐๐๐	๒๐,๐๐๐	ประชาชนร้อยละ ๘๐ มีสุขภาพดี	ประชาชนในหมู่บ้านมี ความรู้ด้าน สาธารณสุขสามารถ นำไปปฏิบัติให้ถูกต้อง	กรรมการหมู่บ้าน หมู่ที่ ๗
๑๑	อุดหนุนโครงการตามพระราชดำริ ด้านสาธารณสุข หมู่ที่ ๘	เพื่อให้ประชาชนมีสุขภาพ และคุณภาพชีวิตที่ดี	อุดหนุนงบประมาณให้กับ คณะกรรมการหมู่บ้าน หมู่ที่ ๘ เพื่อดำเนินโครงการตามพระราชดำริ ด้านสาธารณสุข ให้กับประชาชนใน หมู่บ้าน		๒๐,๐๐๐	๒๐,๐๐๐	๒๐,๐๐๐	๒๐,๐๐๐	ประชาชนร้อยละ ๘๐ มีสุขภาพดี	ประชาชนในหมู่บ้านมี ความรู้ด้าน สาธารณสุขสามารถ นำไปปฏิบัติให้ถูกต้อง	กรรมการหมู่บ้าน หมู่ที่ ๘
๑๒	อุดหนุนโครงการตามพระราชดำริ ด้านสาธารณสุข หมู่ที่ ๙	เพื่อให้ประชาชนมีสุขภาพ และคุณภาพชีวิตที่ดี	อุดหนุนงบประมาณให้กับ คณะกรรมการหมู่บ้าน หมู่ที่ ๙ เพื่อดำเนินโครงการตามพระราชดำริ ด้านสาธารณสุข ให้กับประชาชนใน หมู่บ้าน		๒๐,๐๐๐	๒๐,๐๐๐	๒๐,๐๐๐	๒๐,๐๐๐	ประชาชนร้อยละ ๘๐ มีสุขภาพดี	ประชาชนในหมู่บ้านมี ความรู้ด้าน สาธารณสุขสามารถ นำไปปฏิบัติให้ถูกต้อง	กรรมการ หมู่บ้าน หมู่ที่ ๙

รายละเอียดโครงการพัฒนา
แผนพัฒนาท้องถิ่น (พ.ศ. ๒๕๖๖ - ๒๕๗๐)
ทบทวน ครั้งที่ ๑/๒๕๖๖
องค์การบริหารส่วนตำบลนาแว

แบบ ผ.๐๒

- ก. ยุทธศาสตร์จังหวัดที่ ๔ การพัฒนาคน ชุมชน และสังคมให้น่าอยู่ เข้มแข็ง ตามปรัชญาเศรษฐกิจพอเพียง
ข. ยุทธศาสตร์การพัฒนาขององค์กรปกครองส่วนท้องถิ่นในเขตจังหวัด ที่ ๓ การพัฒนาสังคมและคุณภาพชีวิต
๒. ยุทธศาสตร์การพัฒนาด้านคุณภาพชีวิตและสังคม

๒.๒ แผนงานสาธารณสุข

ที่	โครงการ	วัตถุประสงค์	เป้าหมาย (ผลผลิตของโครงการ)	งบประมาณ					ตัวชี้วัด (KPI)	ผลคาดว่าจะได้รับ	หน่วยงาน รับผิดชอบหลัก
				๒๕๖๖ (บาท)	๒๕๖๗ (บาท)	๒๕๖๘ (บาท)	๒๕๖๙ (บาท)	๒๕๗๐ (บาท)			
๑๓	อุดหนุนโครงการตามพระราชดำริ ด้านสาธารณสุข หมู่ที่ ๑๐	เพื่อให้ประชาชนมีสุขภาพ และคุณภาพชีวิตที่ดี	อุดหนุนงบประมาณให้กับ คณะกรรมการหมู่บ้าน หมู่ที่ ๑๐ เพื่อดำเนินโครงการตามพระราชดำริ ด้านสาธารณสุข ให้กับประชาชนใน หมู่บ้าน		๒๐,๐๐๐	๒๐,๐๐๐	๒๐,๐๐๐	๒๐,๐๐๐	ประชาชนร้อยละ ๘๐ มีสุขภาพดี	ประชาชนในหมู่บ้านมี ความรู้ด้าน สาธารณสุขสามารถ นำไปปฏิบัติให้ถูกต้อง	กรรมการ หมู่บ้าน หมู่ที่ ๑๐
๑๔	อุดหนุนโครงการตามพระราชดำริ ด้านสาธารณสุข หมู่ที่ ๑๑	เพื่อให้ประชาชนมีสุขภาพ และคุณภาพชีวิตที่ดี	อุดหนุนงบประมาณให้กับ คณะกรรมการหมู่บ้าน หมู่ที่ ๑๑ เพื่อดำเนินโครงการตามพระราชดำริ ด้านสาธารณสุข ให้กับประชาชนใน หมู่บ้าน		๒๐,๐๐๐	๒๐,๐๐๐	๒๐,๐๐๐	๒๐,๐๐๐	ประชาชนร้อยละ ๘๐ มีสุขภาพดี	ประชาชนในหมู่บ้านมี ความรู้ด้าน สาธารณสุขสามารถ นำไปปฏิบัติให้ถูกต้อง	กรรมการ หมู่บ้าน หมู่ที่ ๑๑
๑๕	อุดหนุนโครงการตามพระราชดำริ ด้านสาธารณสุข หมู่ที่ ๑๒	เพื่อให้ประชาชนมีสุขภาพ และคุณภาพชีวิตที่ดี	อุดหนุนงบประมาณให้กับ คณะกรรมการหมู่บ้าน หมู่ที่ ๑๒ เพื่อดำเนินโครงการตามพระราชดำริ ด้านสาธารณสุข ให้กับประชาชนใน หมู่บ้าน		๒๐,๐๐๐	๒๐,๐๐๐	๒๐,๐๐๐	๒๐,๐๐๐	ประชาชนร้อยละ ๘๐ มีสุขภาพดี	ประชาชนในหมู่บ้านมี ความรู้ด้าน สาธารณสุขสามารถ นำไปปฏิบัติให้ถูกต้อง	กรรมการ หมู่บ้าน หมู่ที่ ๑๒

รายละเอียดโครงการพัฒนา
แผนพัฒนาท้องถิ่น (พ.ศ. ๒๕๖๖ - ๒๕๗๐)
ทบทวน ครั้งที่ ๑/๒๕๖๖
องค์การบริหารส่วนตำบลนาแว

แบบ ผ.๐๒

- ก. ยุทธศาสตร์จังหวัดที่ ๔ การพัฒนานคน ชุมชน และสังคมให้น่าอยู่ เข้มแข็ง ตามปรัชญาเศรษฐกิจพอเพียง
- ข. ยุทธศาสตร์การพัฒนาขององค์กรปกครองส่วนท้องถิ่นในเขตจังหวัด ที่ ๓ การพัฒนาสังคมและคุณภาพชีวิต
๒. ยุทธศาสตร์การพัฒนาด้านคุณภาพชีวิตและสังคม
- ๒.๓ แผนงานสร้างความเข้มแข็งของชุมชน

ที่	โครงการ	วัตถุประสงค์	เป้าหมาย (ผลผลิตของโครงการ)	งบประมาณ					ตัวชี้วัด (KPI)	ผลคาดว่าจะได้รับ	หน่วยงาน รับผิดชอบหลัก
				๒๕๖๖ (บาท)	๒๕๖๗ (บาท)	๒๕๖๘ (บาท)	๒๕๖๙ (บาท)	๒๕๗๐ (บาท)			
๑	โครงการศึกษาดูงานโครงการอันเนื่องมาจากพระราชดำรินี้	เพื่อสร้างความรู้ความเข้าใจในการและดำเนินการ ตามรอยพระยุคลบาทของรัชกาลที่ ๙	ฝึกอบรมและศึกษาดูงานตามโครงการศึกษาดูงานโครงการอันเนื่องมาจากพระราชดำรินี้ให้กับประชาชนในพื้นที่		๓๐๐,๐๐๐	๓๐๐,๐๐๐	๓๐๐,๐๐๐	๓๐๐,๐๐๐	ร้อยละ ๗๐ ของผู้เข้าร่วมโครงการได้รับความรู้ความเข้าใจในการและดำเนินการตามรอยพระยุคลบาทของรัชกาลที่ ๙	ผู้เข้าร่วมโครงการมีความรู้ความเข้าใจในการและดำเนินการตามรอยพระยุคลบาทของรัชกาลที่ ๙	สำนักปลัดฯ
๒	โครงการฝึกอบรมอาชีพให้กับประชาชนในตำบลนาแว	เพื่อส่งเสริมความรู้และทักษะด้านอาชีพให้แก่ประชาชน และสร้างโอกาสในการประกอบอาชีพ	จัดฝึกอบรมอาชีพให้แก่ประชาชนในตำบลนาแว		๑๐๐,๐๐๐	๑๐๐,๐๐๐	๑๐๐,๐๐๐	๑๐๐,๐๐๐	ผู้เข้าร่วมโครงการร้อยละ ๗๐ มีทักษะด้านอาชีพเพิ่มขึ้น	ผู้เข้าร่วมโครงการได้รับความรู้ และสามารถนำความรู้ไปประกอบอาชีพเพิ่มขึ้น	สำนักปลัดฯ
๓	โครงการป้องกันและแก้ไขปัญหายาเสพติด	เพื่อป้องกันและแก้ไขปัญหายาเสพติดในชุมชน	จัดฝึกอบรมโครงการป้องกันและแก้ไขปัญหายาเสพติดให้กับประชาชนในตำบลนาแว		๘๐,๐๐๐	๘๐,๐๐๐	๘๐,๐๐๐	๘๐,๐๐๐	ร้อยละ ๘๐ ของผู้เข้าร่วมโครงการมีความรู้ ในการป้องกันการแพร่ระบาดของยาเสพติดในชุมชน	การแพร่ระบาดของยาเสพติดในชุมชนลดลง	สำนักปลัดฯ
๔	โครงการช่วยเหลือประชาชนด้านการส่งเสริมและพัฒนาคุณภาพชีวิต	เพื่อช่วยเหลือประชาชนในการดำรงชีพตามอำนาจหน้าที่	ช่วยเหลือส่งเสริมและพัฒนาคุณภาพชีวิตผู้ด้อยโอกาสในพื้นที่ตำบลนาแว		๒๐๐,๐๐๐	๒๐๐,๐๐๐	๒๐๐,๐๐๐	๒๐๐,๐๐๐	ร้อยละของผู้ด้อยโอกาสได้รับการพัฒนาคุณภาพชีวิต	ผู้ด้อยโอกาสได้รับการพัฒนาคุณภาพชีวิต	สำนักปลัดฯ

รายละเอียดโครงการพัฒนา
แผนพัฒนาท้องถิ่น (พ.ศ. ๒๕๖๖ - ๒๕๗๐)
ทบทวน ครั้งที่ ๑/๒๕๖๖
องค์การบริหารส่วนตำบลนาแว

แบบ ผ.๐๒

- ก. ยุทธศาสตร์จังหวัดที่ ๔ การพัฒนาคน ชุมชน และสังคมให้น่าอยู่ เข้มแข็ง ตามปรัชญาเศรษฐกิจพอเพียง
- ข. ยุทธศาสตร์การพัฒนาขององค์กรปกครองส่วนท้องถิ่นในเขตจังหวัด ที่ ๓ การพัฒนาสังคมและคุณภาพชีวิต
๒. ยุทธศาสตร์การพัฒนาด้านคุณภาพชีวิตและสังคม
- ๒.๔ แผนงานการศาสนาวัฒนธรรมและนันทนาการ

ที่	โครงการ	วัตถุประสงค์	เป้าหมาย (ผลผลิตของโครงการ)	งบประมาณ					ตัวชี้วัด (KPI)	ผลคาดว่าจะได้รับ	หน่วยงาน รับผิดชอบหลัก
				๒๕๖๖ (บาท)	๒๕๖๗ (บาท)	๒๕๖๘ (บาท)	๒๕๖๙ (บาท)	๒๕๗๐ (บาท)			
๑	โครงการจัดการแข่งขันกีฬาภายในตำบล	เพื่อให้ส่งเสริมให้เยาวชนและประชาชนออกกำลังกายโดยการออกกำลังกาย และเพื่อพัฒนาทักษะทางด้านกีฬา	จัดการแข่งขันกีฬาภายในตำบลนาแว		๓๐๐,๐๐๐	๓๐๐,๐๐๐	๓๐๐,๐๐๐	๓๐๐,๐๐๐	ร้อยละ ๘๐ ของจำนวนชุมชนที่ส่งนักกีฬาเข้าร่วมแข่งขัน	ประชาชนมีการเล่นกีฬาและออกกำลังกาย มีทักษะทางด้านกีฬา	กองการศึกษาฯ
๒	โครงการส่งนักกีฬาเข้าร่วมการแข่งขันกีฬา	เพื่อส่งเสริมให้เด็กเยาวชนและประชาชน มีสุขภาพที่ดี โดยการออกกำลังกาย และมีทักษะด้านกีฬา	จัดส่งนักกีฬาเข้าร่วมแข่งขันกีฬากับหน่วยงานอื่น		๓๐,๐๐๐	๓๐,๐๐๐	๓๐,๐๐๐	๓๐,๐๐๐	จัดส่งนักกีฬาเข้าร่วมแข่งขันกีฬากับหน่วยงานอื่นอย่างน้อยปีละ ๑ ครั้ง	เด็กเยาวชนและประชาชน มีสุขภาพที่ดี โดยการออกกำลังกาย และมีทักษะด้านกีฬา	กองการศึกษาฯ

รายละเอียดโครงการพัฒนา
แผนพัฒนาท้องถิ่น (พ.ศ. ๒๕๖๖ - ๒๕๗๐)
ทบทวน ครั้งที่ ๑/๒๕๖๖
องค์การบริหารส่วนตำบลนาแว

แบบ ผ.๐๒

- ก. ยุทธศาสตร์จังหวัดที่ ๔ การพัฒนาคน ชุมชน และสังคมให้น่าอยู่ เข้มแข็ง ตามปรัชญาเศรษฐกิจพอเพียง
ข. ยุทธศาสตร์การพัฒนาขององค์กรปกครองส่วนท้องถิ่นในเขตจังหวัด ที่ ๓ การพัฒนาสังคมและคุณภาพชีวิต
๒. ยุทธศาสตร์การพัฒนาด้านคุณภาพชีวิตและสังคม

๒.๕ แผนงานการเกษตร

ที่	โครงการ	วัตถุประสงค์	เป้าหมาย (ผลผลิตของโครงการ)	งบประมาณ					ตัวชี้วัด (KPI)	ผลคาดว่าจะได้รับ	หน่วยงาน รับผิดชอบหลัก
				๒๕๖๖ (บาท)	๒๕๖๗ (บาท)	๒๕๖๘ (บาท)	๒๕๖๙ (บาท)	๒๕๗๐ (บาท)			
๑	โครงการสวนครัว สวนสวย ด้วยวิถีชีวิตพอเพียง	เพื่อรณรงค์ ส่งเสริมให้ประชาชน ปลูกผักสวนครัว และส่งเสริมให้นำหลักปรัชญาเศรษฐกิจพอเพียง ไปประยุกต์ใช้ในชีวิตประจำวัน	จัดทำโครงการสวนครัว สวนสวย ด้วยวิถีชีวิตพอเพียง ต้นแบบ เพื่อขยายไปสู่ชุมชน	๕๐,๐๐๐	๕๐,๐๐๐	๕๐,๐๐๐	๕๐,๐๐๐	๕๐,๐๐๐	ร้อยละ ๗๐ ของครัวเรือนมีการปลูกผักสวนครัว	ประชาชน มีการปลูกผักสวนครัว และนำหลักปรัชญาเศรษฐกิจพอเพียงไปเป็นแนวทางในชีวิตประจำวัน	สำนักปลัดฯ
๒	โครงการอบรมให้ความรู้ เรื่องการป้องกันและกำจัดศัตรูพืชโดยชีววิธี	เพื่อให้ประชาชนมีความรู้ หลักการป้องกันและกำจัดศัตรูพืช	อุดหนุนงบประมาณให้กับศูนย์บริการและถ่ายทอดเทคโนโลยีการเกษตรประจำตำบลนาแว เพื่อจัดโครงการอบรมให้ความรู้เรื่อง การป้องกันและกำจัดศัตรูพืชโดยชีววิธี			๒๐,๐๐๐			ร้อยละ ๘๐ ของผู้เข้าร่วมโครงการมีความรู้หลักการป้องกันและกำจัดศัตรูพืชแบบถูกวิธีและปลอดภัย	ประชาชนมีความรู้ หลักการป้องกันและกำจัดศัตรูพืชแบบถูกวิธีและปลอดภัย	ศูนย์บริการและถ่ายทอดเทคโนโลยีการเกษตรประจำตำบลนาแว
๓	โครงการพัฒนาศักยภาพ ศูนย์บริการและถ่ายทอดเทคโนโลยีการเกษตรประจำตำบล	เพื่อให้ศูนย์บริการฯสามารถขับเคลื่อนงานเกษตรตามภารกิจได้	อุดหนุนงบประมาณให้กับศูนย์บริการและถ่ายทอดเทคโนโลยีการเกษตรประจำตำบลนาแว เพื่อจัดโครงการพัฒนาศักยภาพ ศูนย์บริการและถ่ายทอดเทคโนโลยีการเกษตรประจำตำบล		๒๕,๐๐๐				ศูนย์บริการฯ สามารถขับเคลื่อนงานเกษตรตามภารกิจ และสามารถช่วยเหลือแก้ไขปัญหาการเกษตรได้ดียิ่งขึ้น	ศูนย์บริการฯสามารถขับเคลื่อนงานเกษตรตามภารกิจ และสามารถช่วยเหลือแก้ไขปัญหาการเกษตรได้	ศูนย์บริการและถ่ายทอดเทคโนโลยีการเกษตรประจำตำบลนาแว

รายละเอียดโครงการพัฒนา
แผนพัฒนาท้องถิ่น (พ.ศ. ๒๕๖๖ - ๒๕๗๐)
ทบทวน ครั้งที่ ๑/๒๕๖๖
องค์การบริหารส่วนตำบลนาแว

แบบ ผ.๐๒

- ก. ยุทธศาสตร์จังหวัดที่ ๔ การพัฒนาคน ชุมชน และสังคมให้น่าอยู่ เข้มแข็ง ตามปรัชญาเศรษฐกิจพอเพียง
ข. ยุทธศาสตร์การพัฒนาขององค์กรปกครองส่วนท้องถิ่นในเขตจังหวัด ที่ ๓ การพัฒนาสังคมและคุณภาพชีวิต
๒. ยุทธศาสตร์การพัฒนาด้านคุณภาพชีวิตและสังคม

๒.๕ แผนงานการเกษตร

ที่	โครงการ	วัตถุประสงค์	เป้าหมาย (ผลผลิตของโครงการ)	งบประมาณ					ตัวชี้วัด (KPI)	ผลคาดว่าจะได้รับ	หน่วยงาน รับผิดชอบหลัก
				๒๕๖๖ (บาท)	๒๕๖๗ (บาท)	๒๕๖๘ (บาท)	๒๕๖๙ (บาท)	๒๕๗๐ (บาท)			
๔	โครงการพัฒนาศักยภาพการผลิตและการตลาดไม้ผลเพิ่มมูลค่า และเพิ่มรายได้	เพื่อพัฒนาอาชีพการผลิตไม้ผลให้มีความมั่นคงและเป็นอาชีพหลักของเกษตรกรในพื้นที่	อุดหนุนงบประมาณให้กับศูนย์บริการและถ่ายทอดเทคโนโลยีการเกษตรประจำตำบลนาแว เพื่อจัดโครงการพัฒนาศักยภาพการผลิตและการตลาดไม้ผล เพิ่มมูลค่า และเพิ่มรายได้ ให้กับเกษตรกรในตำบลนาแว					๒๐๐,๐๐๐	ร้อยละ ๘๐ ของผู้เข้าร่วมโครงการมีความรู้ในการพัฒนาอาชีพการผลิตไม้ผลเพิ่มขึ้น	เกษตรกรมีรายได้เพิ่มขึ้น	ศูนย์บริการและถ่ายทอดเทคโนโลยีการเกษตรประจำตำบลนาแว
๕	โครงการพัฒนาศักยภาพและเชื่อมโยงเครือข่ายท่องเที่ยวเชิงเกษตร ตำบลนาแว	เพื่อพัฒนาการเรียนรู้ของเกษตรกรในกระบวนการผลิตสินค้าเกษตรที่มีคุณภาพมาตรฐานตามความต้องการของนักท่องเที่ยว	อุดหนุนงบประมาณให้กับศูนย์บริการและถ่ายทอดเทคโนโลยีการเกษตรประจำตำบลนาแว เพื่อจัดโครงการพัฒนาศักยภาพและเชื่อมโยงเครือข่ายท่องเที่ยวเชิงเกษตร ตำบลนาแว					๒๐๐,๐๐๐	ร้อยละ ๘๐ ของผู้เข้าร่วมโครงการมีความรู้ในกระบวนการผลิตสินค้าเกษตรที่มีคุณภาพมาตรฐานตามความต้องการของนักท่องเที่ยว	เกษตรกรมีรายได้เพิ่มขึ้นจากการพัฒนาการผลิตที่มีคุณภาพและการท่องเที่ยวเชิงเกษตร	ศูนย์บริการและถ่ายทอดเทคโนโลยีการเกษตรประจำตำบลนาแว
๖	โครงการฝึกอบรมทำปุ๋ยหมักชีวภาพ	เพื่อให้เกษตรกรมีรายได้เพิ่มขึ้นและเห็นความสำคัญของเกษตรอินทรีย์	อุดหนุนงบประมาณให้กับศูนย์บริการและถ่ายทอดเทคโนโลยีการเกษตรประจำตำบลนาแว เพื่อจัดโครงการฝึกอบรมทำปุ๋ยหมักชีวภาพ					๑๐๐,๐๐๐	ร้อยละ ๘๐ ของผู้เข้าร่วมโครงการมีความรู้ในกระบวนการทำปุ๋ยหมักชีวภาพ	เกษตรกรมีรายได้เพิ่มขึ้นและเห็นความสำคัญของเกษตรอินทรีย์	ศูนย์บริการและถ่ายทอดเทคโนโลยีการเกษตรประจำตำบลนาแว

รายละเอียดโครงการพัฒนา
แผนพัฒนาท้องถิ่น (พ.ศ. ๒๕๖๖ - ๒๕๗๐)
ทบทวน ครั้งที่ ๑/๒๕๖๖
องค์การบริหารส่วนตำบลนาแว

แบบ ผ.๐๒

ก. ยุทธศาสตร์จังหวัดที่ ยุทธศาสตร์ที่ ๔ การพัฒนาคน ชุมชน และสังคมให้น่าอยู่ เข้มแข็ง ตามปรัชญาเศรษฐกิจพอเพียง
๖ การส่งเสริมศาสนา ศิลปะ และวัฒนธรรม

ข. ยุทธศาสตร์การพัฒนาขององค์กรปกครองส่วนท้องถิ่นในเขตจังหวัด ที่ ๓ การพัฒนาสังคมและคุณภาพชีวิต

๓. ยุทธศาสตร์การพัฒนาด้านการศึกษา ศาสนา และวัฒนธรรม

๓.๑. แผนงานการศึกษา

ที่	โครงการ	วัตถุประสงค์	เป้าหมาย (ผลผลิตของโครงการ)	งบประมาณ					ตัวชี้วัด (KPI)	ผลคาดว่าจะได้รับ	หน่วยงาน รับผิดชอบหลัก
				๒๕๖๖ (บาท)	๒๕๖๗ (บาท)	๒๕๖๘ (บาท)	๒๕๖๙ (บาท)	๒๕๗๐ (บาท)			
๑	โครงการสนับสนุนค่าใช้จ่ายการบริหารสถานศึกษา (อาหารกลางวันสำหรับนักเรียนโรงเรียนวัดควนยุง)	เพื่อให้เด็กมีอาหารกลางวันรับประทาน และมีโภชนาการที่ดี	อุดหนุนค่าอาหารกลางวันให้กับโรงเรียน วัดควนยุง		๖๕๓,๔๐๐	๖๕๓,๔๐๐	๖๕๓,๔๐๐	๖๕๓,๔๐๐	ร้อยละ ๑๐๐ ของเด็กนักเรียนในโรงเรียนวัดควนยุงมีอาหารกลางวันรับประทาน	เด็กมีอาหารกลางวันรับประทาน และมีโภชนาการที่ดี	โรงเรียนวัดควนยุง
๒	โครงการสนับสนุนค่าใช้จ่ายการบริหารสถานศึกษา (อาหารกลางวันสำหรับนักเรียนโรงเรียนบ้านห้วยทรายขาว)	เพื่อให้เด็กมีอาหารกลางวันรับประทาน และมีโภชนาการที่ดี	อุดหนุนค่าอาหารกลางวันให้กับโรงเรียน บ้านห้วยทรายขาว		๖๕๓,๔๐๐	๖๕๓,๔๐๐	๖๕๓,๔๐๐	๖๕๓,๔๐๐	ร้อยละ ๑๐๐ ของเด็กนักเรียนในโรงเรียนบ้านห้วยทรายขาวมีอาหารกลางวันรับประทาน	เด็กมีอาหารกลางวันรับประทาน และมีโภชนาการที่ดี	โรงเรียนบ้านห้วยทรายขาว
๓	โครงการสนับสนุนค่าใช้จ่ายการบริหารสถานศึกษา (อาหารกลางวันสำหรับเด็กนักเรียนโรงเรียนบ้านไสโคกเกาะ)	เพื่อให้เด็กมีอาหารกลางวันรับประทาน และมีโภชนาการที่ดี	อุดหนุนค่าอาหารกลางวันให้กับโรงเรียน บ้านไสโคกเกาะ		๗๒๖,๐๐๐	๗๒๖,๐๐๐	๗๒๖,๐๐๐	๗๒๖,๐๐๐	ร้อยละ ๑๐๐ ของเด็กนักเรียนในโรงเรียนบ้านไสโคกเกาะ มีอาหารกลางวันรับประทาน	เด็กมีอาหารกลางวันรับประทาน และมีโภชนาการที่ดี	โรงเรียนบ้านไสโคกเกาะ
๔	โครงการสนับสนุนค่าใช้จ่ายการบริหารสถานศึกษา	เพื่อให้เด็กในศูนย์พัฒนาเด็กเล็กสังกัด อบต.นาแว มีการพัฒนาการ ในทุกด้าน	เพื่อใช้จ่ายเป็นค่าอาหารกลางวัน, ค่าจัดการเรียนการสอน ค่าหนังสือเรียน อุปกรณ์การเรียน เครื่องแบบนักเรียน, ค่ากิจกรรมพัฒนาผู้เรียน ฯลฯ ของศูนย์พัฒนาเด็กเล็ก		๑,๖๒๙,๖๐๐	๑,๖๒๙,๖๐๐	๑,๖๒๙,๖๐๐	๑,๖๒๙,๖๐๐	ร้อยละ ๑๐๐ ของเด็กในศูนย์พัฒนาเด็กเล็กมีการพัฒนาการที่ดี มีพัฒนาการที่ดีขึ้นในทุกด้าน	เด็กในศูนย์พัฒนาเด็กเล็กมีการพัฒนาการที่ดีขึ้นในทุกด้าน	กองการศึกษาฯ

รายละเอียดโครงการพัฒนา
แผนพัฒนาท้องถิ่น (พ.ศ. ๒๕๖๖ - ๒๕๗๐)
ทบทวน ครั้งที่ ๑/๒๕๖๖
องค์การบริหารส่วนตำบลนาแว

แบบ ผ.๐๒

ก. ยุทธศาสตร์จังหวัดที่ ยุทธศาสตร์ที่ ๔ การพัฒนาคน ชุมชน และสังคมให้น่าอยู่ เข้มแข็ง ตามปรัชญาเศรษฐกิจพอเพียง
๖ การส่งเสริมศาสนา ศิลปะ และวัฒนธรรม

ข. ยุทธศาสตร์การพัฒนาขององค์กรปกครองส่วนท้องถิ่นในเขตจังหวัด ที่ ๓ การพัฒนาสังคมและคุณภาพชีวิต

๓. ยุทธศาสตร์การพัฒนาด้านการศึกษา ศาสนา และวัฒนธรรม

๓.๑. แผนงานการศึกษา

ที่	โครงการ	วัตถุประสงค์	เป้าหมาย (ผลผลิตของโครงการ)	งบประมาณ					ตัวชี้วัด (KPI)	ผลคาดว่าจะได้รับ	หน่วยงาน รับผิดชอบหลัก
				๒๕๖๖ (บาท)	๒๕๖๗ (บาท)	๒๕๖๘ (บาท)	๒๕๖๙ (บาท)	๒๕๗๐ (บาท)			
๕	โครงการอาหารเสริม (นม)	เพื่อส่งเสริมพัฒนาการทางด้านร่างกายของเด็กให้มีน้ำหนักและส่วนสูงตามเกณฑ์	จัดซื้ออาหารเสริม (นม) ให้กับเด็กในศูนย์พัฒนาเด็กเล็กสังกัดองค์การบริหารส่วนตำบลนาแว และนักเรียนสังกัด สทฐ. ในพื้นที่ อบต.นาแว		๑,๔๒๕,๖๐๐	๑,๔๒๕,๖๐๐	๑,๔๒๕,๖๐๐	๑,๔๒๕,๖๐๐	ร้อยละ ๑๐๐ ของเด็กในศูนย์พัฒนาเด็กเล็ก อบต.นาแว และเด็กนักเรียนในโรงเรียนสังกัด สทฐ. ในพื้นที่ อบต.นาแว	เด็กมีน้ำหนักและส่วนสูงตามเกณฑ์	กองการศึกษาฯ
๖	โครงการจัดซื้อเครื่องเล่นสนาม	เพื่อเด็กมีพัฒนาการที่สมวัย เสริมสร้างกล้ามเนื้อมัดเล็กมัดใหญ่ ให้แข็งแรงสมบูรณ์	จัดซื้อเครื่องเล่นสนามศูนย์พัฒนาเด็กเล็ก อบต.นาแว บ้านทุ่งกระจูด		๒๐๐,๐๐๐	๒๐๐,๐๐๐	๒๐๐,๐๐๐	๒๐๐,๐๐๐	ร้อยละ ๑๐๐ ของเด็กในศูนย์พัฒนาเด็กเล็ก อบต.นาแว บ้านทุ่งกระจูด มีพัฒนาการกล้ามเนื้อมัดเล็กมัดใหญ่	เด็กมีพัฒนาการที่สมวัย เสริมสร้างกล้ามเนื้อมัดเล็ก มัดใหญ่ ให้แข็งแรงสมบูรณ์	กองการศึกษาฯ

รายละเอียดโครงการพัฒนา
แผนพัฒนาท้องถิ่น (พ.ศ. ๒๕๖๖ - ๒๕๗๐)
ทบทวน ครั้งที่ ๑/๒๕๖๖
องค์การบริหารส่วนตำบลนาแว

แบบ ผ.๐๒

ก. ยุทธศาสตร์จังหวัดที่ ยุทธศาสตร์ที่ ๔ การพัฒนาคน ชุมชน และสังคมให้น่าอยู่ เข้มแข็ง ตามปรัชญาเศรษฐกิจพอเพียง
๖ การส่งเสริมศาสนา ศิลปะ และวัฒนธรรม

ข. ยุทธศาสตร์การพัฒนาขององค์กรปกครองส่วนท้องถิ่นในเขตจังหวัด ที่ ๓ การพัฒนาสังคมและคุณภาพชีวิต

๓. ยุทธศาสตร์การพัฒนาด้านการศึกษา ศาสนา และวัฒนธรรม

๓.๒. แผนงานสังคมสงเคราะห์

ที่	โครงการ	วัตถุประสงค์	เป้าหมาย (ผลผลิตของโครงการ)	งบประมาณ					ตัวชี้วัด (KPI)	ผลคาดว่าจะได้รับ	หน่วยงาน รับผิดชอบหลัก
				๒๕๖๖ (บาท)	๒๕๖๗ (บาท)	๒๕๖๘ (บาท)	๒๕๖๙ (บาท)	๒๕๗๐ (บาท)			
๑	การช่วยเหลือนักเรียน/ทุนการศึกษา	เพื่อเป็นการช่วยเหลือนักเรียน หรือทุนการศึกษายากจนหรือด้อยโอกาสที่ศึกษาอยู่ในสถาบันการศึกษาของรัฐตามอำนาจหน้าที่ขององค์กรปกครองส่วนท้องถิ่น	นักเรียน นักศึกษาผู้ยากจนหรือด้อยโอกาสที่ศึกษาอยู่ในสถาบันการศึกษาของรัฐในพื้นที่ตำบลนาแว	๒๐๐,๐๐๐	๒๐๐,๐๐๐	๒๐๐,๐๐๐	๒๐๐,๐๐๐	๒๐๐,๐๐๐	ร้อยละ ๘๐ ของนักเรียน นักศึกษาผู้ยากจนหรือด้อยโอกาสในตำบลนาแว ได้รับความช่วยเหลือด้านการศึกษา	กองการศึกษาฯ	

รายละเอียดโครงการพัฒนา
แผนพัฒนาท้องถิ่น (พ.ศ. ๒๕๖๖ - ๒๕๗๐)
ทบทวน ครั้งที่ ๑/๒๕๖๖
องค์การบริหารส่วนตำบลนาแว

แบบ ผ.๐๒

ก. ยุทธศาสตร์จังหวัดที่ ยุทธศาสตร์ที่ ๔ การพัฒนาคน ชุมชน และสังคมให้น่าอยู่ เข้มแข็ง ตามปรัชญาเศรษฐกิจพอเพียง

๖ การส่งเสริมศาสนา ศิลปะ และวัฒนธรรม

ข. ยุทธศาสตร์การพัฒนาขององค์กรปกครองส่วนท้องถิ่นในเขตจังหวัด ที่ ๓ การพัฒนาสังคมและคุณภาพชีวิต

๓. ยุทธศาสตร์การพัฒนาด้านการศึกษา ศาสนา และวัฒนธรรม

๓.๓. แผนงานการศาสนาวัฒนธรรมและนันทนาการ

ที่	โครงการ	วัตถุประสงค์	เป้าหมาย (ผลผลิตของโครงการ)	งบประมาณ					ตัวชี้วัด (KPI)	ผลคาดว่าจะได้รับ	หน่วยงาน รับผิดชอบหลัก
				๒๕๖๖ (บาท)	๒๕๖๗ (บาท)	๒๕๖๘ (บาท)	๒๕๖๙ (บาท)	๒๕๗๐ (บาท)			
๑	โครงการส่งเสริมประเพณีวันลอยกระทง	เพื่อส่งเสริม และสืบทอดประเพณีลอยกระทง	จัดกิจกรรมประเพณีลอยกระทงประชาชนเข้าร่วมกิจกรรมไม่น้อยกว่า ๒๐๐ คน		๒๕๐,๐๐๐	๒๕๐,๐๐๐	๒๕๐,๐๐๐	๒๕๐,๐๐๐	ประชาชนเข้าร่วมกิจกรรมไม่น้อยกว่าร้อยละ ๘๐ ของเป้าหมาย	ประชาชนได้มีส่วนร่วมในการสืบทอดประเพณีลอยกระทง	กองการศึกษาฯ
๒	โครงการวันเด็กแห่งชาติ	เพื่อส่งเสริมเด็กและเยาวชนได้ตระหนักถึงหน้าที่ บทบาทของตนเอง ตามนโยบายรัฐบาล	จัดกิจกรรมวันเด็กแห่งชาติ เด็กเยาวชน และประชาชนเข้าร่วมกิจกรรมไม่น้อยกว่า ๒๐๐ คน		๒๕๐,๐๐๐	๒๕๐,๐๐๐	๒๕๐,๐๐๐	๒๕๐,๐๐๐	ประชาชนเข้าร่วมกิจกรรมไม่น้อยกว่าร้อยละ ๘๐ ของเป้าหมาย	เด็กและเยาวชนได้ตระหนักถึง บทบาทหน้าที่ และเกิดความสามัคคี	กองการศึกษาฯ
๓	โครงการส่งเสริมประเพณีรดน้ำผู้สูงอายุ	เพื่อส่งเสริมและสืบทอดประเพณีรดน้ำผู้สูงอายุ และแสดงถึงความกตัญญูต่อผู้สูงอายุ	จัดกิจกรรมส่งเสริมประเพณีรดน้ำผู้สูงอายุ ประชาชนเข้าร่วมกิจกรรมไม่น้อยกว่า ๒๐๐ คน		๑๒๐,๐๐๐	๑๒๐,๐๐๐	๑๒๐,๐๐๐	๑๒๐,๐๐๐	ประชาชนเข้าร่วมกิจกรรมไม่น้อยกว่าร้อยละ ๘๐ ของเป้าหมาย	ประชาชนมีส่วนร่วมในการสืบทอดประเพณีรดน้ำผู้สูงอายุ และแสดงความกตัญญูต่อผู้สูงอายุ	กองการศึกษาฯ

รายละเอียดโครงการพัฒนา
แผนพัฒนาท้องถิ่น (พ.ศ. ๒๕๖๖ - ๒๕๗๐)
ทบทวน ครั้งที่ ๑/๒๕๖๖
องค์การบริหารส่วนตำบลนาแว

แบบ ผ.๐๒

ก. ยุทธศาสตร์จังหวัดที่ ยุทธศาสตร์ที่ ๔ การพัฒนาคน ชุมชน และสังคมให้น่าอยู่ เข้มแข็ง ตามปรัชญาเศรษฐกิจพอเพียง

๖ การส่งเสริมศาสนา ศิลปะ และวัฒนธรรม

ข. ยุทธศาสตร์การพัฒนาขององค์กรปกครองส่วนท้องถิ่นในเขตจังหวัด ที่ ๓ การพัฒนาสังคมและคุณภาพชีวิต

๓. ยุทธศาสตร์การพัฒนาด้านการศึกษา ศาสนา และวัฒนธรรม

๓.๓. แผนงานการศาสนาวัฒนธรรมและนันทนาการ

ที่	โครงการ	วัตถุประสงค์	เป้าหมาย (ผลผลิตของโครงการ)	งบประมาณ					ตัวชี้วัด (KPI)	ผลคาดว่าจะได้รับ	หน่วยงาน รับผิดชอบหลัก
				๒๕๖๖ (บาท)	๒๕๖๗ (บาท)	๒๕๖๘ (บาท)	๒๕๖๙ (บาท)	๒๕๗๐ (บาท)			
๔	โครงการสืบสานประเพณี แห่ผ้าห่มธาตุน้อย	เพื่อเป็นการสืบสานประเพณี แห่ผ้าห่มธาตุน้อย	จัดกิจกรรมแห่ผ้าห่มธาตุน้อย โดย ระดับรถบุษชาติประดิษฐ์ฐานพ่อ ท่านคล้ายวาจาสิทธิ์ และจัดริ้ว ขบวนแห่ผ้าห่มธาตุน้อย		๕๐,๐๐๐	๕๐,๐๐๐	๕๐,๐๐๐	๕๐,๐๐๐	ร้อยละ ๘๐ ของ ผู้เข้าร่วมงานมีความ พึงพอใจ	ประชาชนมีส่วนร่วมใน การสืบสานประเพณี แห่ผ้าห่มธาตุน้อยอัน เป็นเอกลักษณ์ของ ท้องถิ่น	กองการศึกษาฯ
๕	โครงการประเพณีเทศกาล เดือนสิบ ประจำปี	เพื่อส่งเสริมประเพณีอันดีงาม อันเป็นเอกลักษณ์ของท้องถิ่น	อุดหนุนงบประมาณให้กับที่ทำการ ปกครองอำเภอฉวาง เพื่อจัด โครงการประเพณีเทศกาลเดือนสิบ ประจำปี		๒๐,๐๐๐	๒๐,๐๐๐	๒๐,๐๐๐	๒๐,๐๐๐	ร้อยละ ๘๐ ของ ผู้เข้าร่วมงานมีความ พึงพอใจ	ประเพณีท้องถิ่นได้รับ การส่งเสริม	ที่ทำการ ปกครองอำเภอ ฉวาง
๖	โครงการประเพณีแห่ผ้า ขึ้นธาตุ ประจำปี	เพื่อส่งเสริมประเพณีอันดีงาม อันเป็นเอกลักษณ์ของท้องถิ่น	อุดหนุนงบประมาณให้กับที่ทำการ ปกครองอำเภอฉวาง เพื่อจัด โครงการประเพณีแห่ผ้าขึ้นธาตุ ประจำปี		๖,๐๐๐	๖,๐๐๐	๖,๐๐๐	๖,๐๐๐	ร้อยละ ๘๐ ของ ผู้เข้าร่วมงานมีความ พึงพอใจ	ประเพณีท้องถิ่นได้รับ การส่งเสริม	ที่ทำการ ปกครองอำเภอ ฉวาง
๗	โครงการส่งเสริมประเพณีแห่ เทียนวันเข้าพรรษา	เพื่อส่งเสริมประเพณีแห่เทียน วันเข้าพรรษา และเพื่อเป็น การทะนุบำรุงพระพุทธศาสนา	จัดกิจกรรมแห่เทียนวันเข้าพรรษา ในตำบลนาแว		๑๐๐,๐๐๐	๑๐๐,๐๐๐	๑๐๐,๐๐๐	๑๐๐,๐๐๐	ประชาชนในตำบล นาแว มีส่วนร่วมใน การสืบทอดประเพณี แห่เทียนวันเข้าพรรษา	พระพุทธศาสนาได้รับ การทะนุบำรุง	กองการศึกษาฯ

รายละเอียดโครงการพัฒนา
แผนพัฒนาท้องถิ่น (พ.ศ. ๒๕๖๖ - ๒๕๗๐)
ทบทวน ครั้งที่ ๑/๒๕๖๖
องค์การบริหารส่วนตำบลนาแว

แบบ ผ.๐๒

- ก. ยุทธศาสตร์จังหวัดที่ ๓ การบริหารจัดการทรัพยากรธรรมชาติและสิ่งแวดล้อมอย่างยั่งยืน
- ข. ยุทธศาสตร์การพัฒนาขององค์กรปกครองส่วนท้องถิ่นในเขตจังหวัด ที่ ๒ การบริหารจัดการทรัพยากรธรรมชาติ สิ่งแวดล้อมและพลังงาน
๔. ยุทธศาสตร์การพัฒนาด้านสิ่งแวดล้อมและทรัพยากรธรรมชาติ
- ๔.๑ แผนงานการรักษาความสงบภายใน

ที่	โครงการ	วัตถุประสงค์	เป้าหมาย (ผลผลิตของโครงการ)	งบประมาณ					ตัวชี้วัด (KPI)	ผลคาดว่าจะได้รับ	หน่วยงาน รับผิดชอบหลัก
				๒๕๖๖ (บาท)	๒๕๖๗ (บาท)	๒๕๖๘ (บาท)	๒๕๖๙ (บาท)	๒๕๗๐ (บาท)			
๑	โครงการป้องกันไฟป่า	เพื่อป้องกันการเกิดไฟป่าในพื้นที่ตำบลนาแว	ฝึกอบรมอาสาสมัครป้องกันไฟป่า ประชาสัมพันธ์ให้ประชาชนเฝ้าระวังไฟป่า จัดหาวัสดุอุปกรณ์ที่จำเป็นในการป้องกันไฟป่า	๑๐๐,๐๐๐	๑๐๐,๐๐๐	๑๐๐,๐๐๐	๑๐๐,๐๐๐	๑๐๐,๐๐๐	ร้อยละ ๘๐ ของไฟป่าได้รับการป้องกัน	ไฟป่าในพื้นที่ได้รับการป้องกัน	สำนักปลัดฯ

รายละเอียดโครงการพัฒนา
แผนพัฒนาท้องถิ่น (พ.ศ. ๒๕๖๖ - ๒๕๗๐)
ทบทวน ครั้งที่ ๑/๒๕๖๖
องค์การบริหารส่วนตำบลนาแว

แบบ ผ.๐๒

- ก. ยุทธศาสตร์จังหวัดที่ ๓ การบริหารจัดการทรัพยากรธรรมชาติและสิ่งแวดล้อมอย่างยั่งยืน
- ข. ยุทธศาสตร์การพัฒนาขององค์กรปกครองส่วนท้องถิ่นในเขตจังหวัด ที่ ๒ การบริหารจัดการทรัพยากรธรรมชาติ สิ่งแวดล้อมและพลังงาน
๔. ยุทธศาสตร์การพัฒนาด้านสิ่งแวดล้อมและทรัพยากรธรรมชาติ
- ๔.๒ แผนงานสร้างความเข้มแข็งของชุมชน

ที่	โครงการ	วัตถุประสงค์	เป้าหมาย (ผลผลิตของโครงการ)	งบประมาณ					ตัวชี้วัด (KPI)	ผลคาดว่าจะได้รับ	หน่วยงาน รับผิดชอบหลัก
				๒๕๖๖ (บาท)	๒๕๖๗ (บาท)	๒๕๖๘ (บาท)	๒๕๖๙ (บาท)	๒๕๗๐ (บาท)			
๑	โครงการ สร้างพลังชุมชน เพื่อลดปัญหาขยะมูลฝอย	เพื่อสร้างจิตสำนึกให้ประชาชนมีความตระหนักถึงการแก้ไขปัญหาขยะมูลฝอย โดยการใช้หลักการ ๓R (ใช้น้อย ใช้ซ้ำ และนำกลับมาใช้ใหม่)	จัดอบรมเพื่อสร้างจิตสำนึกให้ประชาชนมีความตระหนักถึงการแก้ไขปัญหาขยะมูลฝอย		๕๐,๐๐๐	๕๐,๐๐๐	๕๐,๐๐๐	๕๐,๐๐๐	ปริมาณขยะในพื้นที่ลดลง ๒๐%	ประชาชนมีความรู้ มีความตระหนักถึงการแก้ไขปัญหาขยะมูลฝอย และการนำขยะมูลฝอยกลับมาใช้ประโยชน์ได้อย่างถูกต้องเหมาะสม	สำนักปลัดฯ
๒	โครงการส่งเสริมการมีส่วนร่วมของชุมชนในการคัดแยกขยะที่ต้นทาง	เพื่อแก้ไขปัญหาขยะมูลฝอย	จัดอบรมเพื่อส่งเสริมให้ความรู้ในการมีส่วนร่วมของชุมชนในการคัดแยกขยะที่ต้นทาง และดำเนินกิจกรรมตามโครงการ		๑๐๐,๐๐๐	๑๐๐,๐๐๐	๑๐๐,๐๐๐	๑๐๐,๐๐๐	ปริมาณขยะในพื้นที่ลดลง ๒๐%	ประชาชนมีการคัดแยกขยะมูลฝอยที่ถูกต้องและนำขยะมูลฝอยกลับมาใช้ประโยชน์ได้อย่างถูกต้องเหมาะสม	สำนักปลัดฯ

รายละเอียดโครงการพัฒนา
แผนพัฒนาท้องถิ่น (พ.ศ. ๒๕๖๖ - ๒๕๗๐)
ทบทวน ครั้งที่ ๑/๒๕๖๖
องค์การบริหารส่วนตำบลนาแว

แบบ ผ.๑๒

- ก. ยุทธศาสตร์จังหวัดที่ ๓ การบริหารจัดการทรัพยากรธรรมชาติและสิ่งแวดล้อมอย่างยั่งยืน
- ข. ยุทธศาสตร์การพัฒนาขององค์กรปกครองส่วนท้องถิ่นในเขตจังหวัด ที่ ๒ การบริหารจัดการทรัพยากรธรรมชาติและสิ่งแวดล้อมและพลังงาน
๔. ยุทธศาสตร์การพัฒนาด้านสิ่งแวดล้อมและทรัพยากรธรรมชาติ

๔.๓ แผนงานการเกษตร

ที่	โครงการ	วัตถุประสงค์	เป้าหมาย (ผลผลิตของโครงการ)	งบประมาณ					ตัวชี้วัด (KPI)	ผลคาดว่าจะได้รับ	หน่วยงาน รับผิดชอบหลัก
				๒๕๖๖ (บาท)	๒๕๖๗ (บาท)	๒๕๖๘ (บาท)	๒๕๖๙ (บาท)	๒๕๗๐ (บาท)			
๑	โครงการสิ่งแวดล้อมสวยด้วยมือเรา	เพื่ออนุรักษ์ทรัพยากรและธรรมชาติ	เพื่อสร้างจิตสำนึกให้ประชาชนตระหนักถึงการอนุรักษ์ทรัพยากรธรรมชาติและสิ่งแวดล้อม	๕๐,๐๐๐	๕๐,๐๐๐	๕๐,๐๐๐	๕๐,๐๐๐	๕๐,๐๐๐	ประชาชนได้อนุรักษ์ทรัพยากรธรรมชาติในท้องถิ่นเพิ่มมากขึ้น	ประชาชนมีทรัพยากรธรรมชาติเพิ่มมากยิ่งขึ้น	สำนักปลัดฯ
๒	โครงการอนุรักษ์พันธุกรรมพืช อันเนื่องมาจากพระราชดำริ สมเด็จพระเทพรัตนราชสุดาฯ สยามบรมราชกุมารี	เพื่อสนองพระราชดำริสมเด็จพระเทพรัตนราชสุดาฯ สยามบรมราชกุมารี จัดทำฐานข้อมูล และรณรงค์ทรัพยากรท้องถิ่น	เพื่อรวบรวมทรัพยากรท้องถิ่นปลูกรักษา อนุรักษ์และใช้ประโยชน์ทรัพยากร	๑๐๐,๐๐๐	๑๐๐,๐๐๐	๑๐๐,๐๐๐	๑๐๐,๐๐๐	๑๐๐,๐๐๐	ประชาชนได้อนุรักษ์ทรัพยากร และใช้ประโยชน์ในทรัพยากรท้องถิ่น พันธุกรรมพืชและทรัพยากรธรรมชาติ	พันธุกรรมพืชและทรัพยากรธรรมชาติ ได้รับการอนุรักษ์	สำนักปลัดฯ
๓	โครงการอนุรักษ์แหล่งเพาะพันธุ์สัตว์น้ำ	เพื่อปลูกจิตสำนึกให้ประชาชนทุกภาคส่วนได้ร่วมรักษาสมดุลง่าย ระบบนิเวศน์โยยการปล่อยพันธุ์ปลา ให้กลับคืนสู่ธรรมชาติ และเป็นแรอนุรักษ์สิ่งแวดล้อมที่ยั่งยืน	จัดหาพันธุ์สัตว์น้ำเพื่ออนุรักษ์ในแหล่งน้ำสาธารณะในพื้นที่ตำบลนาแว	๘๐,๐๐๐	๘๐,๐๐๐	๘๐,๐๐๐	๘๐,๐๐๐	๘๐,๐๐๐	แหล่งน้ำสาธารณะในตำบลนาแว มีสัตว์น้ำเพื่อการอนุรักษ์ และบริโภค	ประชาชนร่วมกันรักษาพันธุ์ปลาในแหล่งน้ำสาธารณะ และเป็นแรอนุรักษ์สิ่งแวดล้อมที่ยั่งยืน	สำนักปลัดฯ

รายละเอียดโครงการพัฒนา
แผนพัฒนาท้องถิ่น (พ.ศ. ๒๕๖๖ - ๒๕๗๐)
ทบทวน ครั้งที่ ๑/๒๕๖๖
องค์การบริหารส่วนตำบลนาแว

แบบ ผ.๐๒

ก. ยุทธศาสตร์จังหวัดที่ ๔ การพัฒนาคน ชุมชน และสังคมให้น่าอยู่ เข้มแข็ง ตามปรัชญาเศรษฐกิจพอเพียง
๕ การรักษาความมั่นคงและความสงบเรียบร้อย

ข. ยุทธศาสตร์การพัฒนาขององค์กรปกครองส่วนท้องถิ่นในเขตจังหวัด ที่ ๕ การเสริมสร้างธรรมาภิบาลและการบริหารกิจการบ้านเมืองที่ดี
๕. ยุทธศาสตร์การพัฒนาด้านการเมืองและการบริหาร

๕.๑ แผนงานบริหารงานทั่วไป

ที่	โครงการ	วัตถุประสงค์	เป้าหมาย (ผลผลิตของโครงการ)	งบประมาณ					ตัวชี้วัด (KPI)	ผลคาดว่าจะได้รับ	หน่วยงาน รับผิดชอบหลัก
				๒๕๖๖ (บาท)	๒๕๖๗ (บาท)	๒๕๖๘ (บาท)	๒๕๖๙ (บาท)	๒๕๗๐ (บาท)			
๑	โครงการฝึกอบรมการบริหาร กิจการบ้านเมืองที่ดี	เพื่อให้การบริหารงานของ ท้องถิ่นมีประสิทธิภาพ	จัดอบรม ศึกษาดูงานการบริหารกิจการ บ้านเมืองที่ดี ของผู้บริหาร/ สมาชิก/ พนักงานส่วนตำบล		๓๐๐,๐๐๐	๓๐๐,๐๐๐	๓๐๐,๐๐๐	๓๐๐,๐๐๐	ร้อยละ ๙๐ ของ ผู้เข้าอบรมมีความรู้ ความเข้าใจ	การบริหารงานของ อบต.นาแวประสิทธิภาพ	สำนักปลัดฯ
๒	โครงการอบรมคุณธรรมจริยธรรม	เพื่อให้ผู้บริหาร พนักงาน และลูกจ้าง มีคุณธรรม จริยธรรม ใช้หลักธรรมาภิ บาลในการปฏิบัติงาน	จัดอบรมด้านคุณธรรมจริยธรรมให้กับ ผู้บริหาร/พนักงานส่วนตำบลและ พนักงานจ้างสังกัด อบต.นาแว		๒๐,๐๐๐	๒๐,๐๐๐	๒๐,๐๐๐	๒๐,๐๐๐	ร้อยละ ๙๐ ของ ผู้บริหาร พนักงานส่วน ท้องถิ่น และพนักงาน จ้าง ผ่านการอบรม คุณธรรมจริยธรรม	ผู้บริหาร พนักงาน และ ลูกจ้าง มีคุณธรรม จริยธรรม ใช้หลักธรร มาภิบาลในการ ปฏิบัติงาน	สำนักปลัดฯ
๓	โครงการขับเคลื่อนกิจกรรมสร้าง พลเมืองดีวิถีประชาธิปไตย	เพื่อให้ประชาชนเข้าใจและ มีส่วนร่วมในระบบ ประชาธิปไตย	ให้ความรู้ แก่ประชาชน ให้มีความเข้าใจ ในการมีส่วนร่วมในระบบประชาธิปไตย		๒๐,๐๐๐	๒๐,๐๐๐	๒๐,๐๐๐	๒๐,๐๐๐	ร้อยละ ๘๐ ประชาชนที่ร่วม โครงการมีความเข้าใจ ในระบบประชาธิปไตย	ประชาชนเข้าใจและมี ส่วนร่วมในระบบ ประชาธิปไตย	สำนักปลัดฯ
๔	โครงการจัดทำแผนที่ภาษี และ ทะเบียนทรัพย์สิน	เพื่อให้จัดเก็บรายได้ถูกต้อง รวดเร็ว	จัดทำ ปรับปรุง แผนที่ภาษี และ ทะเบียนทรัพย์สิน		๑๐๐,๐๐๐	๑๐๐,๐๐๐	๑๐๐,๐๐๐	๑๐๐,๐๐๐	จัดเก็บภาษีได้ครบถ้วน ถูกต้อง	การจัดเก็บรายได้ถูกต้อง รวดเร็ว	กองคลัง

รายละเอียดโครงการพัฒนา
แผนพัฒนาท้องถิ่น (พ.ศ. ๒๕๖๖ - ๒๕๗๐)
ทบทวน ครั้งที่ ๑/๒๕๖๖
องค์การบริหารส่วนตำบลนาแว

แบบ ผ.๐๒

ก. ยุทธศาสตร์จังหวัดที่ ๔ การพัฒนาคน ชุมชน และสังคมให้น่าอยู่ เข้มแข็ง ตามปรัชญาเศรษฐกิจพอเพียง
๕ การรักษาความมั่นคงและความสงบเรียบร้อย

ข. ยุทธศาสตร์การพัฒนาขององค์กรปกครองส่วนท้องถิ่นในเขตจังหวัด ที่ ๕ การเสริมสร้างธรรมาภิบาลและการบริหารกิจการบ้านเมืองที่ดี
๕. ยุทธศาสตร์การพัฒนาด้านการเมืองและการบริหาร

๕.๑ แผนงานบริหารงานทั่วไป

ที่	โครงการ	วัตถุประสงค์	เป้าหมาย (ผลผลิตของโครงการ)	งบประมาณ					ตัวชี้วัด (KPI)	ผลคาดว่าจะได้รับ	หน่วยงาน รับผิดชอบหลัก
				๒๕๖๖ (บาท)	๒๕๖๗ (บาท)	๒๕๖๘ (บาท)	๒๕๖๙ (บาท)	๒๕๗๐ (บาท)			
๕	โครงการอบรมให้ความรู้เกี่ยวกับกฎหมายว่าด้วยข้อมูลข่าวสารของทางราชการ	เพื่อให้ผู้บริหาร พนักงาน พนักงานจ้าง ส่วนตำบล มีความรู้ความเข้าใจเกี่ยวกับกฎหมายว่าด้วยข้อมูลข่าวสารฯ และปฏิบัติงานได้อย่างถูกต้อง	อบรมให้ความรู้ด้านกฎหมายว่าด้วยข้อมูลข่าวสารของทางราชการให้กับผู้บริหาร/พนักงานส่วนตำบลและพนักงานจ้างสังกัด อบต.นาแว		๒๐,๐๐๐	๒๐,๐๐๐	๒๐,๐๐๐	๒๐,๐๐๐	ร้อยละ ๘๐ ของผู้บริหาร พนักงานส่วนท้องถิ่น และพนักงานจ้าง มีความรู้ด้านกฎหมายว่าด้วยข้อมูลข่าวสารของทางราชการ	พนักงานส่วนตำบลมีความรู้ความเข้าใจสามารถปฏิบัติงานในหน้าที่ตามหลักกฎหมายว่าด้วยข้อมูลข่าวสารของราชการได้อย่างถูกต้อง	สำนักปลัดฯ
๖	โครงการเพิ่มประสิทธิภาพด้านกฎหมายสำหรับผู้แทนท้องถิ่น	เพื่อให้สมาชิกสภา และผู้บริหารท้องถิ่น มีการเรียนรู้ความเข้าใจ เนื้อหาและสาระสำคัญของกฎหมายการบริหารงานของ อบต.	อบรม สร้างความรู้ ความเข้าใจ ในเนื้อหาและสาระสำคัญของกฎหมายการบริหารงานของอบต.ให้กับสมาชิกสภา อบต.และผู้บริหาร		๒๐,๐๐๐	๒๐,๐๐๐	๒๐,๐๐๐	๒๐,๐๐๐	ร้อยละ ๙๐ ของสมาชิกสภาอบต.และผู้บริหารท้องถิ่น ที่ผ่านการฝึกอบรม	สมาชิกสภาท้องถิ่น.และผู้บริหาร มีความรู้ความเข้าใจกฎหมายการบริหารงานของอบต.	สำนักปลัดฯ

รายละเอียดโครงการพัฒนา
แผนพัฒนาท้องถิ่น (พ.ศ. ๒๕๖๖ - ๒๕๗๐)
ทบทวน ครั้งที่ ๑/๒๕๖๖
องค์การบริหารส่วนตำบลนาแว

แบบ ผ.๐๒

ก. ยุทธศาสตร์จังหวัดที่ ๔ การพัฒนาคน ชุมชน และสังคมให้น่าอยู่ เข้มแข็ง ตามปรัชญาเศรษฐกิจพอเพียง
๕ การรักษาความมั่นคงและความสงบเรียบร้อย

ข. ยุทธศาสตร์การพัฒนาขององค์กรปกครองส่วนท้องถิ่นในเขตจังหวัด ที่ ๕ การเสริมสร้างธรรมาภิบาลและการบริหารกิจการบ้านเมืองที่ดี
๕. ยุทธศาสตร์การพัฒนาด้านการเมืองและการบริหาร

๕.๑ แผนงานบริหารงานทั่วไป

ที่	โครงการ	วัตถุประสงค์	เป้าหมาย (ผลผลิตของโครงการ)	งบประมาณ					ตัวชี้วัด (KPI)	ผลคาดว่าจะได้รับ	หน่วยงาน รับผิดชอบหลัก
				๒๕๖๖ (บาท)	๒๕๖๗ (บาท)	๒๕๖๘ (บาท)	๒๕๖๙ (บาท)	๒๕๗๐ (บาท)			
๗	โครงการฝึกอบรมหลักสูตร ความรู้เบื้องต้นเกี่ยวกับวินัยและ การรักษาวินัยพนักงานส่วน ท้องถิ่น	เพื่อเพิ่มพูนความรู้เกี่ยวกับ วินัยและการรักษาวินัยแก่ พนักงาน/ พนักงานจ้าง ส่วนท้องถิ่น	อบรมให้ความรู้เบื้องต้นเกี่ยวกับวินัย และการรักษาวินัยพนักงานส่วนท้องถิ่น พนักงานจ้าง สังกัดองค์การบริหารส่วน ตำบลนาแว		๒๐,๐๐๐	๒๐,๐๐๐	๒๐,๐๐๐	๒๐,๐๐๐	ร้อยละ ๙๐ ของ พนักงานส่วนตำบล พนักงานจ้าง มีความรู้ พนักงานจ้าง ได้รับ ความรู้เบื้องต้นเกี่ยวกับ วินัยและการรักษาวินัย	พนักงานส่วนตำบล พนักงานจ้าง มีความรู้ เกี่ยวกับวินัยและการ รักษาวินัยแก่พนักงาน ส่วนท้องถิ่น	สำนักปลัดฯ
๘	โครงการจัดงานรัฐพิธี ราชพิธี และวันสำคัญทางศาสนา	เพื่อเป็นการแสดงความจง รักภักดี ต่อสถาบัน พระมหากษัตริย์และ ส่งเสริมพระพุทธศาสนา	จัดกิจกรรมในวันสำคัญต่างๆ ของชาติ ศาสนา และพระมหากษัตริย์ เช่นวัน เฉลิมพระชนมพรรษา, วันวิสาขบูชา ฯลฯ		๑๐๐,๐๐๐	๑๐๐,๐๐๐	๑๐๐,๐๐๐	๑๐๐,๐๐๐	ประชาชนมีความจงรัก ภักดีต่อสถาบัน และ ร่วมในการส่งเสริม พระพุทธศาสนา	ประชาชนมีส่วนร่วมใน การแสดงความจงรักภัก ดี และมีส่วนร่วมในการ ส่งเสริมพระพุทธศาสนา	สำนักปลัดฯ
๙	โครงการจัดทำระบบบริการ ประชาชนและบริหารงาน ออนไลน์	เพื่อเป็นช่องทางการ ให้บริการประชาชน ลด ขั้นตอนในการปฏิบัติงาน	จัดทำระบบบริการประชาชนและ บริหารงานออนไลน์		๕๐๐,๐๐๐	๕๐๐,๐๐๐	๕๐๐,๐๐๐	๕๐๐,๐๐๐	ร้อยละ ๘๐ ของ ผู้ใช้บริการผ่านระบบมี ความพึงพอใจ	การบริการประชาชนมี ความสะดวกรวดเร็ว	สำนักปลัดฯ

รายละเอียดโครงการพัฒนา
แผนพัฒนาท้องถิ่น (พ.ศ. ๒๕๖๖ - ๒๕๗๐)
ทบทวน ครั้งที่ ๑/๒๕๖๖
องค์การบริหารส่วนตำบลนาแว

แบบ ผ.๐๒

ก. ยุทธศาสตร์จังหวัดที่ ๔ การพัฒนาคน ชุมชน และสังคมให้น่าอยู่ เข้มแข็ง ตามปรัชญาเศรษฐกิจพอเพียง
๕ การรักษาความมั่นคงและความสงบเรียบร้อย

ข. ยุทธศาสตร์การพัฒนาขององค์กรปกครองส่วนท้องถิ่นในเขตจังหวัด ที่ ๕ การเสริมสร้างธรรมาภิบาลและการบริหารกิจการบ้านเมืองที่ดี
๕. ยุทธศาสตร์การพัฒนาด้านการเมืองและการบริหาร

๕.๑ แผนงานบริหารงานทั่วไป

ที่	โครงการ	วัตถุประสงค์	เป้าหมาย (ผลผลิตของโครงการ)	งบประมาณ					ตัวชี้วัด (KPI)	ผลคาดว่าจะได้รับ	หน่วยงาน รับผิดชอบหลัก
				๒๕๖๖ (บาท)	๒๕๖๗ (บาท)	๒๕๖๘ (บาท)	๒๕๖๙ (บาท)	๒๕๗๐ (บาท)			
๑๐	โครงการจัดกิจกรรมเนื่องในโอกาสวันเฉลิมพระชนมพรรษาพระบาทสมเด็จพระเจ้าอยู่หัวรัชกาลที่ ๑๐	เพื่อแสดงความจงรักภักดีและรำลึกถึงพระมหากษัตริย์คุณและแสดงความเคารพต่อสถาบันพระมหากษัตริย์	อุดหนุนที่ทำการปกครองอำเภอฉวาง เพื่อดำเนินโครงการจัดกิจกรรมเนื่องในโอกาสวันเฉลิมพระชนมพรรษาพระบาทสมเด็จพระเจ้าอยู่หัวรัชกาลที่ ๑๐		๖,๕๐๐	๖,๕๐๐	๖,๕๐๐	๖,๕๐๐	ประชาชน,ข้าราชการ,กลุ่มองค์กร เข้าร่วมกิจกรรม ไม่น้อยกว่า ๓๐๐ คน	ประชาชนได้แสดงความจงรักภักดีและรำลึกถึงพระมหากษัตริย์คุณต่อสถาบันพระมหากษัตริย์	ที่ทำการปกครองอำเภอฉวาง
๑๑	โครงการจัดกิจกรรมเนื่องในโอกาสวันเฉลิมพระชนมพรรษาสมเด็จพระนางเจ้าสิริกิติ์ พระบรมราชินีนาถ พระบรมราชชนนีพันปีหลวง	เพื่อแสดงความจงรักภักดีและรำลึกถึงพระมหากษัตริย์คุณและแสดงความเคารพต่อสถาบันพระมหากษัตริย์	อุดหนุนที่ทำการปกครองอำเภอฉวาง เพื่อดำเนิน โครงการจัดกิจกรรมเนื่องในโอกาสวันเฉลิมพระชนมพรรษาสมเด็จพระนางเจ้าสิริกิติ์ พระบรมราชินีนาถ พระบรมราชชนนีพันปีหลวง		๕,๐๐๐	๕,๐๐๐	๕,๐๐๐	๕,๐๐๐	ประชาชน,ข้าราชการ,กลุ่มองค์กร เข้าร่วมกิจกรรม ไม่น้อยกว่า ๓๐๐ คน	ประชาชนได้แสดงความจงรักภักดีและรำลึกถึงพระมหากษัตริย์คุณต่อสถาบันพระมหากษัตริย์	ที่ทำการปกครองอำเภอฉวาง
๑๒	โครงการจัดกิจกรรมเนื่องในโอกาสวันเฉลิมพระชนมพรรษาสมเด็จพระนางเจ้าฯ พระบรมราชินี	เพื่อแสดงความจงรักภักดีและรำลึกถึงพระมหากษัตริย์คุณและแสดงความเคารพต่อสถาบันพระมหากษัตริย์	อุดหนุนที่ทำการปกครองอำเภอฉวาง เพื่อดำเนิน โครงการจัดกิจกรรมเนื่องในโอกาสวันเฉลิมพระชนมพรรษาสมเด็จพระนางเจ้าฯ พระบรมราชินี		๕,๐๐๐	๕,๐๐๐	๕,๐๐๐	๕,๐๐๐	ประชาชน,ข้าราชการ,กลุ่มองค์กร เข้าร่วมกิจกรรม ไม่น้อยกว่า ๓๐๐ คน	ประชาชนได้แสดงความจงรักภักดีและรำลึกถึงพระมหากษัตริย์คุณต่อสถาบันพระมหากษัตริย์	ที่ทำการปกครองอำเภอฉวาง

รายละเอียดโครงการพัฒนา
แผนพัฒนาท้องถิ่น (พ.ศ. ๒๕๖๖ - ๒๕๗๐)
ทบทวน ครั้งที่ ๑/๒๕๖๖
องค์การบริหารส่วนตำบลนาแว

แบบ ผ.๐๒

ก. ยุทธศาสตร์จังหวัดที่ ๔ การพัฒนาคน ชุมชน และสังคมให้น่าอยู่ เข้มแข็ง ตามปรัชญาเศรษฐกิจพอเพียง
 ๕ การรักษาความมั่นคงและความสงบเรียบร้อย

ข. ยุทธศาสตร์การพัฒนาขององค์กรปกครองส่วนท้องถิ่นในเขตจังหวัด ที่ ๕ การเสริมสร้างธรรมาภิบาลและการบริหารกิจการบ้านเมืองที่ดี
 ๕. ยุทธศาสตร์การพัฒนาด้านการเมืองและการบริหาร

๕.๑ แผนงานบริหารงานทั่วไป

ที่	โครงการ	วัตถุประสงค์	เป้าหมาย (ผลผลิตของโครงการ)	งบประมาณ					ตัวชี้วัด (KPI)	ผลคาดว่าจะได้รับ	หน่วยงาน รับผิดชอบหลัก
				๒๕๖๖ (บาท)	๒๕๖๗ (บาท)	๒๕๖๘ (บาท)	๒๕๖๙ (บาท)	๒๕๗๐ (บาท)			
๑๓	โครงการวันคล้ายวันเฉลิมพระชนมพรรษาพระบาทสมเด็จพระปรมินทรมหาภูมิพล อดุลยเดช บรมนาถบพิตร วันชาติ และวันพ่อแห่งชาติ	เพื่อแสดงความจงรักภักดีและรำลึกถึงพระมหากษัตริย์คุณและแสดงความเคารพต่อสถาบันพระมหากษัตริย์	อุดหนุนที่ทำการปกครองอำเภอฉวาง เพื่อดำเนิน โครงการวันคล้ายวันเฉลิมพระชนมพรรษาพระบาทสมเด็จพระปรมินทรมหาภูมิพล อดุลยเดชบรมนาถบพิตร วันชาติ และวันพ่อแห่งชาติ		๔,๐๐๐	๔,๐๐๐	๔,๐๐๐	๔,๐๐๐	ประชาชน,ข้าราชการ,กลุ่มองค์กร เข้าร่วมกิจกรรม ไม่น้อยกว่า ๓๐๐ คน	ประชาชนได้แสดงความจงรักภักดีและรำลึกถึงพระมหากษัตริย์คุณต่อสถาบันพระมหากษัตริย์	ที่ทำการปกครองอำเภอฉวาง
๑๔	โครงการจัดพิธีบำเพ็ญกุศลและพิธีน้อมรำลึกเนื่องในวันคล้ายวันสวรรคตพระบาทสมเด็จพระบรมชนกาธิเบศร มหาภูมิพลอดุลยเดชมหาราช บรมนาถบพิตร	เพื่อแสดงความจงรักภักดีและรำลึกถึงพระมหากษัตริย์คุณและแสดงความเคารพต่อสถาบันพระมหากษัตริย์	อุดหนุนที่ทำการปกครองอำเภอฉวาง เพื่อดำเนิน โครงการจัดพิธีบำเพ็ญกุศลและพิธีน้อมรำลึกเนื่องในวันคล้ายวันสวรรคตพระบาทสมเด็จพระบรมชนกาธิเบศร มหาภูมิพลอดุลยเดชมหาราช บรมนาถบพิตร		๕,๐๐๐	๕,๐๐๐	๕,๐๐๐	๕,๐๐๐	ประชาชน,ข้าราชการ,กลุ่มองค์กร เข้าร่วมกิจกรรม ไม่น้อยกว่า ๓๐๐ คน	ประชาชนได้แสดงความจงรักภักดีและรำลึกถึงพระมหากษัตริย์คุณต่อสถาบันพระมหากษัตริย์	ที่ทำการปกครองอำเภอฉวาง
๑๕	โครงการจัดพิธีบำเพ็ญกุศลและพิธีน้อมรำลึกเนื่องในวันคล้ายวันสวรรคตพระบาทสมเด็จพระจุลจอมเกล้าเจ้าอยู่หัว	เพื่อแสดงความจงรักภักดีและรำลึกถึงพระมหากษัตริย์คุณและแสดงความเคารพต่อสถาบันพระมหากษัตริย์	อุดหนุนที่ทำการปกครองอำเภอฉวาง เพื่อดำเนิน โครงการจัดพิธีบำเพ็ญกุศลและพิธีน้อมรำลึกเนื่องในวันคล้ายวันสวรรคตพระบาทสมเด็จพระจุลจอมเกล้าเจ้าอยู่หัว		๔,๐๐๐	๔,๐๐๐	๔,๐๐๐	๔,๐๐๐	ประชาชน,ข้าราชการ,กลุ่มองค์กร เข้าร่วมกิจกรรม ไม่น้อยกว่า ๓๐๐ คน	ประชาชนได้แสดงความจงรักภักดีและรำลึกถึงพระมหากษัตริย์คุณต่อสถาบันพระมหากษัตริย์	ที่ทำการปกครองอำเภอฉวาง

รายละเอียดโครงการพัฒนา
แผนพัฒนาท้องถิ่น (พ.ศ. ๒๕๖๖ - ๒๕๗๐)
ทบทวน ครั้งที่ ๑/๒๕๖๖
องค์การบริหารส่วนตำบลนาแว

แบบ ผ.๐๒

ก. ยุทธศาสตร์จังหวัดที่ ๔ การพัฒนาคน ชุมชน และสังคมให้น่าอยู่ เข้มแข็ง ตามปรัชญาเศรษฐกิจพอเพียง

๕ การรักษาความมั่นคงและความสงบเรียบร้อย

ข. ยุทธศาสตร์การพัฒนาขององค์กรปกครองส่วนท้องถิ่นในเขตจังหวัด ที่ ๕ การเสริมสร้างธรรมาภิบาลและการบริหารกิจการบ้านเมืองที่ดี

๕. ยุทธศาสตร์การพัฒนาด้านการเมืองและการบริหาร

๕.๒ แผนงานการรักษาความสงบภายใน

ที่	โครงการ	วัตถุประสงค์	เป้าหมาย (ผลผลิตของโครงการ)	งบประมาณ					ตัวชี้วัด (KPI)	ผลคาดว่าจะได้รับ	หน่วยงาน รับผิดชอบหลัก
				๒๕๖๖ (บาท)	๒๕๖๗ (บาท)	๒๕๖๘ (บาท)	๒๕๖๙ (บาท)	๒๕๗๐ (บาท)			
๑	โครงการฝึกอบรม อปพร.	เพื่อให้ สมาชิก อปพร.มีความรู้ ในการป้องกันภัยสาธารณะ	จัดฝึกอบรม อปพร. ตำบลนาแว		๓๕๐,๐๐๐	๓๕๐,๐๐๐	๓๕๐,๐๐๐	๓๕๐,๐๐๐	ร้อยละ ๘๐ ของ อปพร. ตำบลนาแว ได้รับการ ฝึกอบรม	อปพร.มีความรู้ทักษะใน การป้องกันภัย เพิ่มขึ้น	สำนักปลัดฯ
๒	โครงการฝึกอบรมชุด ปฏิบัติการจิตอาสาภัยพิบัติ ประจำองค์การบริหารส่วน ตำบลนาแว	เพื่อส่งเสริมความรู้ด้านการ จัดการสาธารณภัยให้กับชุด ปฏิบัติการจิตอาสาภัยพิบัติ ประจำองค์การบริหารส่วน ตำบล ในการปฏิบัติงานกู้ภัย ในภาวะฉุกเฉินให้เป็นระบบ รวดเร็ว ทันต่อเหตุการณ์	ฝึกอบรมชุดปฏิบัติการจิตอาสา ภัยพิบัติประจำองค์การบริหาร ส่วนตำบลนาแว		๒๕๐,๐๐๐	๒๕๐,๐๐๐	๒๕๐,๐๐๐	๒๕๐,๐๐๐	ชุดปฏิบัติการจิตอาสาภัย พิบัติประจำองค์การ บริหารส่วนตำบลนาแว ร้อยละ ๙๐ ได้รับการ ฝึกอบรม	ชุดปฏิบัติการจิตอาสาภัย พิบัติ ประจำองค์การบริหาร ส่วนตำบลนาแว สามารถ ปฏิบัติหน้าที่ช่วยเหลือเจ้า พนักงานในการป้องกันและ บรรเทาสาธารณภัย ได้ อย่างถูกต้อง รวดเร็ว เป็น ระบบ และมีมาตรฐาน เดียวกัน	สำนักปลัดฯ

รายละเอียดโครงการพัฒนา
แผนพัฒนาท้องถิ่น (พ.ศ. ๒๕๖๖ - ๒๕๗๐)
ทบทวน ครั้งที่ ๑/๒๕๖๖
องค์การบริหารส่วนตำบลนาแว

แบบ ผ.๐๒

ก. ยุทธศาสตร์จังหวัดที่ ๔ การพัฒนาคน ชุมชน และสังคมให้น่าอยู่ เข้มแข็ง ตามปรัชญาเศรษฐกิจพอเพียง

๕ การรักษาความมั่นคงและความสงบเรียบร้อย

ข. ยุทธศาสตร์การพัฒนาขององค์กรปกครองส่วนท้องถิ่นในเขตจังหวัด ที่ ๕ การเสริมสร้างธรรมาภิบาลและการบริหารกิจการบ้านเมืองที่ดี

๕. ยุทธศาสตร์การพัฒนาด้านการเมืองและการบริหาร

๕.๓ แผนงานการศึกษา

ที่	โครงการ	วัตถุประสงค์	เป้าหมาย (ผลผลิตของโครงการ)	งบประมาณ					ตัวชี้วัด (KPI)	ผลคาดว่าจะได้รับ	หน่วยงาน รับผิดชอบหลัก
				๒๕๖๖ (บาท)	๒๕๖๗ (บาท)	๒๕๖๘ (บาท)	๒๕๖๙ (บาท)	๒๕๗๐ (บาท)			
๑	โครงการพัฒนาครูผู้ดูแลเด็ก/ผู้ดูแลเด็กของ ศพด.	เพื่อพัฒนาครูและผู้ดูแลเด็กของศพด. ให้มีประสิทธิภาพเพิ่มขึ้น	ครูผู้ดูแลเด็ก/ผู้ดูแลเด็กได้รับการอบรมเพื่อพัฒนาตนเองปีละ ๑ ครั้ง		๕๔,๐๐๐	๕๔,๐๐๐	๕๔,๐๐๐	๕๔,๐๐๐	ร้อยละ ๑๐๐ ของครูและผู้ดูแลเด็ก ศพด. ได้รับการอบรมเพื่อพัฒนาตนเองปีละ ๑ ครั้ง	ครูและผู้ดูแลเด็ก ศพด. มีความรู้ความสามารถเพิ่มขึ้น	กองการศึกษาฯ

แบบ ผ ๐๒/๑
รายละเอียดโครงการพัฒนา
ที่นำมาจากแผนพัฒนาหมู่บ้านและแผนพัฒนาชุมชน

รายละเอียดโครงการพัฒนา
ที่นำมาจากแผนพัฒนาหมู่บ้านและแผนพัฒนาชุมชน
(พ.ศ. ๒๕๖๖ - ๒๕๗๐)
องค์การบริหารส่วนตำบลนาแว

แบบ ผ.๐๒/๑

ก. ยุทธศาสตร์จังหวัดที่ ๑ การบริหารจัดการเกษตรและอุตสาหกรรมสู่มาตรฐานครบวงจร
๒ การพัฒนาการท่องเที่ยวบนพื้นฐานธรรมชาติ ธรรมชาติและศิลปวัฒนธรรม

ข. ยุทธศาสตร์การพัฒนาขององค์กรปกครองส่วนท้องถิ่นในเขตจังหวัด ที่ ๑ การพัฒนาเศรษฐกิจ และ ๔ การพัฒนาโครงสร้างพื้นฐาน

๑. ยุทธศาสตร์การพัฒนาด้านโครงสร้างพื้นฐาน

๑.๒ แผนงานอุตสาหกรรมและการโยธา

ที่	โครงการ	วัตถุประสงค์	เป้าหมาย (ผลผลิตของโครงการ)	งบประมาณ					ตัวชี้วัด (KPI)	ผลคาดว่าจะได้รับ	ที่มา ของโครงการ	หน่วยงาน รับผิดชอบหลัก
				๒๕๖๖ (บาท)	๒๕๖๗ (บาท)	๒๕๖๘ (บาท)	๒๕๖๙ (บาท)	๒๕๗๐ (บาท)				
๑	โครงการก่อสร้างถนนคอนกรีตเสริมเหล็ก (คสล.) สายหน้าวัดควนยุง - ทั่วยไม้เป๊ะ หมู่ที่ ๙	เพื่อให้เกิดความสะดวกในการสัญจรของประชาชนและเกิดความปลอดภัย	ก่อสร้างถนนคอนกรีตเสริมเหล็ก ขนาดกว้าง ๔.๐๐ เมตร ยาว ๖๔๐ เมตร หนา ๐.๑๕ เมตร ไม่มีไหล่ทางหรือผิวจราจรไม่น้อยกว่า ๒,๕๖๐ ตารางเมตร		๑,๗๔๐,๘๐๐	๑,๗๔๐,๘๐๐	๑,๗๔๐,๘๐๐	๑,๗๔๐,๘๐๐	ร้อยละ ๘๐ ของผู้ใช้นถนนแห่งนี้มีความพึงพอใจ	ประชาชนเดินทางสะดวกและปลอดภัย	แผนพัฒนาหมู่บ้าน หมู่ที่ ๙	กองช่าง
๒	โครงการปรับปรุงถนนหินคลุก สายแยกนายฉวย - น้ำรอบ หมู่ที่ ๙	เพื่อให้ประชาชนสัญจรสะดวกและปลอดภัย	ปรับปรุงผิวจราจรโดยใช้หินคลุก ขนาดกว้าง ๔ เมตร ยาว ๑,๖๓๐ เมตร หนา ๐.๑๕ เมตร หรือผิวจราจรไม่น้อยกว่า ๒,๕๒๐ ตารางเมตร	๓,๙๑๒,๐๐๐	๓,๙๑๒,๐๐๐	๓,๙๑๒,๐๐๐	๓,๙๑๒,๐๐๐	๓,๙๑๒,๐๐๐	ร้อยละ ๘๐ ของประชาชนที่ใช้นถนนแห่งนี้มีความพึงพอใจ	ประชาชนมีความสะดวกในการสัญจรและปลอดภัย	แผนพัฒนาหมู่บ้าน หมู่ที่ ๙	กองช่าง
๓	โครงการบุกเบิกถนนสายบ้านหนองบัว - ขอยวรรณรัตน์ หมู่ที่ ๙	เพื่อให้เกิดความสะดวกในการสัญจรของประชาชนและเกิดความปลอดภัย	บุกเบิกถนนสายบ้านหนองบัว - ขอยวรรณรัตน์ หมู่ที่ ๙ ขนาดกว้าง ๔ เมตร ยาว ๘๐๐ เมตร	๒,๒๔๐,๐๐๐	๒,๒๔๐,๐๐๐	๒,๒๔๐,๐๐๐	๒,๒๔๐,๐๐๐	๒,๒๔๐,๐๐๐	ร้อยละ ๘๐ ของผู้ใช้นถนนแห่งนี้มีความพึงพอใจ	ประชาชนเดินทางสะดวกและปลอดภัย	แผนพัฒนาหมู่บ้าน หมู่ที่ ๙	กองช่าง

แบบ ผ ๐๒/๒
รายละเอียดโครงการพัฒนา
สำหรับโครงการที่เกินศักยภาพขององค์กรปกครองส่วนท้องถิ่น
ที่ใช้สำหรับการประสานแผนพัฒนาท้องถิ่น

รายละเอียดโครงการพัฒนา
แผนพัฒนาท้องถิ่น (พ.ศ. ๒๕๖๖ - ๒๕๗๐)
สำหรับ โครงการที่เกินศักยภาพขององค์กรปกครองส่วนท้องถิ่น ที่ใช้สำหรับบริการประชาชนแผนพัฒนาท้องถิ่น
ทบทวน ครั้งที่ ๑/๒๕๖๖
องค์การบริหารส่วนตำบลนาแว

ก. ยุทธศาสตร์จังหวัดที่ ๑ การบริหารจัดการเกษตรและอุตสาหกรรมสู่มาตรฐานครบวงจร
๒ การพัฒนาการท่องเที่ยวบนพื้นฐานธรรมชาติ ธรรมชาติและศิลปวัฒนธรรม

ข. ยุทธศาสตร์การพัฒนาขององค์กรปกครองส่วนท้องถิ่นในเขตจังหวัด ที่ ๑ การพัฒนาเศรษฐกิจ และ ๔ การพัฒนาโครงสร้างพื้นฐาน

แบบ ผ ๐๒/๒

๑. ยุทธศาสตร์การพัฒนาด้านโครงสร้างพื้นฐาน

๑.๒ แผนงานอุตสาหกรรมและการโยธา

ที่	โครงการ	วัตถุประสงค์	เป้าหมาย (ผลผลิตของโครงการ)	งบประมาณ					ตัวชี้วัด (KPI)	ผลคาดว่าจะได้รับ	หน่วยงาน ที่ขอประสาน	
				๒๕๖๖ (บาท)	๒๕๖๗ (บาท)	๒๕๖๘ (บาท)	๒๕๖๙ (บาท)	๒๕๗๐ (บาท)				
๑	โครงการก่อสร้างถนนคอนกรีตเสริมเหล็ก (คสล.)สายสถานีสูบน้ำ หมู่ที่ ๑	เพื่อให้เกิดความสะดวกในการสัญจรของประชาชนและเกิดความปลอดภัย	ก่อสร้างถนนคอนกรีตเสริมเหล็ก ขนาดกว้าง ๔.๐๐ เมตร ยาว ๘๘๐ เมตร หนา ๐.๑๕ เมตร ไหล่ทางหินผุ ช้างละ ๐.๓๐ เมตร หรือผิวจราจรไม่น้อยกว่า ๓,๕๒๐ ตารางเมตร พร้อมติดตั้งป้ายประชาสัมพันธ์โครงการ		๒,๓๕๘,๔๐๐	๒,๓๕๘,๔๐๐	๒,๓๕๘,๔๐๐	๒,๓๕๘,๔๐๐	๒,๓๕๘,๔๐๐	ร้อยละ ๘๐ ของผู้ใช้ถนนแห่งนี้มีความพึงพอใจ	ประชาชนเดินทางสะดวกและปลอดภัย	กรมส่งเสริม, จังหวัด, อบจ., หน่วยงานอื่นๆ
๒	โครงการก่อสร้างถนนคอนกรีตเสริมเหล็ก (คสล.) สายเกษตร ๒ แยกทางหลวงแผ่นดิน ๔๐๑๕ - สวนยางนางละมุง หมู่ที่ ๑	เพื่อให้เกิดความสะดวกในการสัญจรของประชาชนและเกิดความปลอดภัย	ก่อสร้างถนนคอนกรีตเสริมเหล็ก ขนาดกว้าง ๔.๐๐ เมตร ยาว ๒,๑๕๐ เมตร หนา ๐.๑๕ เมตร ไหล่ทางหินผุ ช้างละ ๐.๓๐ เมตร หรือผิวจราจรไม่น้อยกว่า ๘,๖๐๐ ตารางเมตร พร้อมติดตั้งป้ายประชาสัมพันธ์โครงการ		๕,๖๗๓,๐๐๐	๕,๖๗๓,๐๐๐	๕,๖๗๓,๐๐๐	๕,๖๗๓,๐๐๐	๕,๖๗๓,๐๐๐	ร้อยละ ๘๐ ของผู้ใช้ถนนแห่งนี้มีความพึงพอใจ	ประชาชนเดินทางสะดวกและปลอดภัย	กรมส่งเสริม, จังหวัด, อบจ., หน่วยงานอื่นๆ
๓	โครงการก่อสร้างถนนคอนกรีตเสริมเหล็ก (คสล.) สายคอนกรีตเดิมบ้านนายอนุศักดิ์ - สวนยางนายประกอบ หมู่ที่ ๗	เพื่อให้เกิดความสะดวกในการสัญจรของประชาชนและเกิดความปลอดภัย	ก่อสร้างถนนคอนกรีตเสริมเหล็ก ขนาดกว้าง ๔.๐๐ เมตร ยาว ๔๐๐ เมตร หนา ๐.๑๕ เมตร ไหล่ทางหินผุช้างละ ๐.๓๐ เมตร หรือผิวจราจรไม่น้อยกว่า ๑,๖๐๐ ตารางเมตร พร้อมติดตั้งป้ายประชาสัมพันธ์โครงการ	๑,๐๗๒,๐๐๐	๑,๐๗๒,๐๐๐	๑,๐๗๒,๐๐๐	๑,๐๗๒,๐๐๐	๑,๐๗๒,๐๐๐	๑,๐๗๒,๐๐๐	ร้อยละ ๘๐ ของผู้ใช้ถนนแห่งนี้มีความพึงพอใจ	ประชาชนเดินทางสะดวกและปลอดภัย	กรมส่งเสริม, จังหวัด, อบจ., หน่วยงานอื่นๆ
๔	โครงการก่อสร้างถนนคอนกรีตเสริมเหล็ก (คสล.) สายบ้านนายทวีป-บ้านนายบุญมี หมู่ที่ ๗	เพื่อให้เกิดความสะดวกในการสัญจรของประชาชนและเกิดความปลอดภัย	ก่อสร้างถนนคอนกรีตเสริมเหล็ก ขนาดกว้าง ๔.๐๐ เมตร ยาว ๕๐๐ เมตร หนา ๐.๑๕ เมตร ไม่มีไหล่ทาง หรือผิวจราจรไม่น้อยกว่า ๒,๐๐๐ ตารางเมตร พร้อมติดตั้งป้ายประชาสัมพันธ์โครงการ	๑,๓๔๐,๐๐๐	๑,๓๔๐,๐๐๐	๑,๓๔๐,๐๐๐	๑,๓๔๐,๐๐๐	๑,๓๔๐,๐๐๐	๑,๓๔๐,๐๐๐	ร้อยละ ๘๐ ของผู้ใช้ถนนแห่งนี้มีความพึงพอใจ	ประชาชนเดินทางสะดวกและปลอดภัย	กรมส่งเสริม, จังหวัด, อบจ., หน่วยงานอื่นๆ

รายละเอียดโครงการพัฒนา
แผนพัฒนาท้องถิ่น (พ.ศ. ๒๕๖๖ - ๒๕๗๐)
สำหรับ โครงการที่เกินศักยภาพขององค์กรปกครองส่วนท้องถิ่น ที่ใช้สำหรับการประสานแผนพัฒนาท้องถิ่น
ทบทวน ครั้งที่ ๑/๒๕๖๖
องค์การบริหารส่วนตำบลนาแว

- ก. ยุทธศาสตร์จังหวัดที่ ๑ การบริหารจัดการเกษตรและอุตสาหกรรมสู่มาตรฐานครบวงจร
 ๒ การพัฒนาการท่องเที่ยวบนพื้นฐานธรรมชาติ และศิลปวัฒนธรรม
- ข. ยุทธศาสตร์การพัฒนาขององค์กรปกครองส่วนท้องถิ่นในเขตจังหวัด ที่ ๑ การพัฒนาเศรษฐกิจ และ ๔ การพัฒนาโครงสร้างพื้นฐาน
 ๑. ยุทธศาสตร์การพัฒนาด้านโครงสร้างพื้นฐาน
 ๑.๒ แผนงานอุตสาหกรรมและการโยธา

แบบ ผ ๐๒/๒

ที่	โครงการ	วัตถุประสงค์	เป้าหมาย (ผลผลิตของโครงการ)	งบประมาณ					ตัวชี้วัด (KPI)	ผลคาดว่าจะได้รับ	หน่วยงาน ที่ขอประสาน
				๒๕๖๖ (บาท)	๒๕๖๗ (บาท)	๒๕๖๘ (บาท)	๒๕๖๙ (บาท)	๒๕๗๐ (บาท)			
๕	โครงการก่อสร้างถนนคอนกรีต (คสล.)สายถนนนครศรีบ้าน ลี้อย ๔๐๑๕ หมู่ที่ ๗ - เขต ตำบลไสหว่า หมู่ที่ ๘ ตำบล นาแว	เพื่อให้เกิดความ สะดวกในการสัญจร ของประชาชนและเกิด ความปลอดภัย	โครงการก่อสร้างถนนคอนกรีต(คสล.)สายถนน นครศรีบ้านลี้อย ๔๐๑๕ หมู่ที่ ๗ - เขตตำบล ไสหว่า หมู่ที่ ๘ ตำบลนาแว อำเภอฉวาง จังหวัดนครศรีธรรมราช ปริมาณงาน ขนาดผิว จรจรกว้าง ๔.๐๐ เมตร ระยะทางยาว ๘๐๐ เมตร หนา ๐.๑๕ เมตร ไม่มี ไหล่ทาง หรือ พื้นที่ผิวจรจรไม่น้อยกว่า ๓,๒๐๐ ตารางเมตร พร้อมติดตั้งป้ายประชาสัมพันธ์โครงการ		๒,๒๐๘,๐๐๐	๒,๒๐๘,๐๐๐	๒,๒๐๘,๐๐๐	๒,๒๐๘,๐๐๐	ร้อยละ ๘๐ ของ ผู้ใช้ถนนแห่งนี้มี ความพึงพอใจ	ประชาชนเดินทาง สะดวกและ ปลอดภัย	กรมส่งเสริม, จังหวัด, อบจ., หน่วยงานอื่นๆ
๖	โครงการก่อสร้างถนนคอนกรีต เสริมเหล็ก(คสล.)สายจากที่ปัก สงฆ์ควนสวรรค์ หมู่ที่ ๘ - คลองพอก หมู่ที่ ๘ ตำบลนาแว	เพื่อให้เกิดความ สะดวกในการสัญจร ของประชาชนและเกิด ความปลอดภัย	ก่อสร้างถนนคอนกรีตเสริมเหล็ก(คสล.)สายจาก ที่ปักสงฆ์ควนสวรรค์ หมู่ที่ ๘ - คลองพอก หมู่ที่ ๘ ตำบลนาแว อำเภอฉวาง จังหวัด นครศรีธรรมราช ปริมาณงาน ขนาดผิวจรจร กว้าง ๔.๐๐ เมตร ระยะทางยาว ๕๒๕ เมตร หนา ๐.๑๕ เมตร ลงไหล่ทางด้วยหินผุ ข้างละ ๐.๓๐ เมตร ทั้งสองข้างตลอดสาย หรือพื้นที่ผิว จรจรไม่น้อยกว่า ๒,๑๐๐ ตารางเมตร พร้อม ติดตั้งป้ายประชาสัมพันธ์โครงการ		๑,๔๔๙,๐๐๐	๑,๔๔๙,๐๐๐	๑,๔๔๙,๐๐๐	๑,๔๔๙,๐๐๐	ร้อยละ ๘๐ ของ ผู้ใช้ถนนแห่งนี้มี ความพึงพอใจ	ประชาชนเดินทาง สะดวกและ ปลอดภัย	กรมส่งเสริม, จังหวัด, อบจ., หน่วยงานอื่นๆ

รายละเอียดโครงการพัฒนา
 แผนพัฒนาท้องถิ่น (พ.ศ. ๒๕๖๖ - ๒๕๗๐)
 สำหรับ โครงการที่เกินศักยภาพขององค์กรปกครองส่วนท้องถิ่น ที่ใช้สำหรับบริการประสานแผนพัฒนาท้องถิ่น
 ทบพวน ครั้งที่ ๑/๒๕๖๖
 องค์การบริหารส่วนตำบลนาแว

ก. ยุทธศาสตร์จังหวัดที่ ๑ การบริหารจัดการเกษตรและอุตสาหกรรมสู่มาตรฐานครบวงจร
 ๒ การพัฒนาการท่องเที่ยวบนพื้นฐานธรรมชาติ ธรรมชาติและศิลปวัฒนธรรม

ข. ยุทธศาสตร์การพัฒนาขององค์กรปกครองส่วนท้องถิ่นในเขตจังหวัด ที่ ๑ การพัฒนาเศรษฐกิจ และ ๔ การพัฒนาโครงสร้างพื้นฐาน

แบบ ผ ๐๒/๒

๑. ยุทธศาสตร์การพัฒนาด้านโครงสร้างพื้นฐาน

๑.๒ แผนงานอุตสาหกรรมและการโยธา

ที่	โครงการ	วัตถุประสงค์	เป้าหมาย (ผลผลิตของโครงการ)	งบประมาณ					ตัวชี้วัด (KPI)	ผลคาดว่าจะได้รับ	หน่วยงาน ที่ขอประสาน
				๒๕๖๖ (บาท)	๒๕๖๗ (บาท)	๒๕๖๘ (บาท)	๒๕๖๙ (บาท)	๒๕๗๐ (บาท)			
๗	โครงการก่อสร้างถนนคอนกรีตเสริมเหล็ก (คสล.)สายบ้านหนองบัว หมู่ที่ ๙-ถนนคอนกรีตบ้านในช่อง (ห้วยกลิ้ง) หมู่ที่ ๘	เพื่อให้เกิดความสะดวกในการสัญจรของประชาชนและเกิดความปลอดภัย	ก่อสร้างถนนคอนกรีตเสริมเหล็ก ขนาดกว้าง ๔.๐๐ เมตร ยาว ๑,๐๙๐ เมตร หนา ๐.๑๕ เมตร ไม่มีไหล่ทาง หรือผิวจราจรไม่น้อยกว่า ๔,๓๖๐ ตารางเมตร พร้อมติดตั้งป้ายประชาสัมพันธ์โครงการ		๒,๙๖๔,๘๐๐	๒,๙๖๔,๘๐๐	๒,๙๖๔,๘๐๐	๒,๙๖๔,๘๐๐	ร้อยละ ๘๐ ของผู้ใช้ถนนแห่งนี้มีความพึงพอใจ	ประชาชนเดินทางสะดวกและปลอดภัย	กรมส่งเสริม, จังหวัด, อบจ., หน่วยงานอื่นๆ
๘	โครงการก่อสร้างถนนคอนกรีตเสริมเหล็ก (คสล.) สายหน้าวัดควนยูง - ห้วยไผ่โปะ หมู่ที่ ๙ (One Plan)	เพื่อให้เกิดความสะดวกในการสัญจรของประชาชนและเกิดความปลอดภัย	ก่อสร้างถนนคอนกรีตเสริมเหล็ก ขนาดกว้าง ๔.๐๐ เมตร ยาว ๖๔๐ เมตร หนา ๐.๑๕ เมตร ไม่มีไหล่ทาง หรือผิวจราจรไม่น้อยกว่า ๒,๕๖๐ ตารางเมตร พร้อมติดตั้งป้ายประชาสัมพันธ์โครงการ		๑,๗๔๐,๘๐๐	๑,๗๔๐,๘๐๐	๑,๗๔๐,๘๐๐	๑,๗๔๐,๘๐๐	ร้อยละ ๘๐ ของผู้ใช้ถนนแห่งนี้มีความพึงพอใจ	ประชาชนเดินทางสะดวกและปลอดภัย	กรมส่งเสริม, จังหวัด, อบจ., หน่วยงานอื่นๆ
๙	โครงการก่อสร้างถนนคอนกรีตเสริมเหล็ก (คสล.)สามแยกบ้านในช่อง หมู่ที่ ๘ - เขตป่าสงวนปลายคลองเพลง หมู่ที่ ๑๐	เพื่อให้เกิดความสะดวกในการสัญจรของประชาชนและเกิดความปลอดภัย	ก่อสร้างถนนคอนกรีตเสริมเหล็ก ขนาดกว้าง ๔.๐๐ เมตร ยาว ๗๖๐ เมตร หนา ๐.๑๕ เมตร ไหล่ทางหินผุ ช้างละ ๐.๓๐ เมตร หรือผิวจราจรไม่น้อยกว่า ๓,๐๔๐ ตารางเมตร พร้อมติดตั้งป้ายประชาสัมพันธ์โครงการ	๒,๐๖๗,๒๐๐	๒,๐๖๗,๒๐๐	๒,๐๖๗,๒๐๐	๒,๐๖๗,๒๐๐	๒,๐๖๗,๒๐๐	ร้อยละ ๘๐ ของผู้ใช้ถนนแห่งนี้มีความพึงพอใจ	ประชาชนเดินทางสะดวกและปลอดภัย	กรมส่งเสริม, จังหวัด, อบจ., หน่วยงานอื่นๆ

รายละเอียดโครงการพัฒนา
 แผนพัฒนาท้องถิ่น (พ.ศ. ๒๕๖๖ - ๒๕๗๐)
 สำหรับ โครงการที่เกินศักยภาพขององค์กรปกครองส่วนท้องถิ่น ที่ใช้สำหรับการประสานแผนพัฒนาท้องถิ่น
 ทบทวน ครั้งที่ ๑/๒๕๖๖
 องค์การบริหารส่วนตำบลนาแว

ก. ยุทธศาสตร์จังหวัดที่ ๑ การบริหารจัดการเกษตรและอุตสาหกรรมสู่มาตรฐานครบวงจร
 ๒ การพัฒนาการท่องเที่ยวบนพื้นฐานธรรมชาติ ธรรมชาติและศิลปวัฒนธรรม

ข. ยุทธศาสตร์การพัฒนาขององค์กรปกครองส่วนท้องถิ่นในเขตจังหวัด ที่ ๑ การพัฒนาเศรษฐกิจ และ ๔ การพัฒนาโครงสร้างพื้นฐาน

๑. ยุทธศาสตร์การพัฒนาด้านโครงสร้างพื้นฐาน

๑.๒ แผนงานอุตสาหกรรมและการโยธา

แบบ ผ ๐๒/๒

ที่	โครงการ	วัตถุประสงค์	เป้าหมาย (ผลผลิตของโครงการ)	งบประมาณ					ตัวชี้วัด (KPI)	ผลคาดว่าจะได้รับ	หน่วยงาน ที่ขอประสาน
				๒๕๖๖ (บาท)	๒๕๖๗ (บาท)	๒๕๖๘ (บาท)	๒๕๖๙ (บาท)	๒๕๗๐ (บาท)			
๑๐	โครงการก่อสร้างถนนคอนกรีตเสริมเหล็ก (คสล.)สายถนนตำบลสายนครศรีฯ.บ้านล้อม - ความชอบ (ห้วยดินแดง) หมู่ที่ ๙	เพื่อให้เกิดความสะดวกในการสัญจรของประชาชนและเกิดความปลอดภัย	ก่อสร้างถนนคอนกรีตเสริมเหล็ก ขนาด กว้าง ๔.๐๐ เมตร ยาว ๓,๓๐๐ เมตร หนา ๐.๑๕ เมตร ไหล่ทางหินผุ ช้างละ ๐.๓๐ เมตร หรือผิวจราจรไม่น้อยกว่า ๑๓,๒๐๐ ตารางเมตร พร้อมติดตั้งป้ายประชาสัมพันธ์โครงการ	๘,๙๗๖,๐๐๐	๘,๙๗๖,๐๐๐	๘,๙๗๖,๐๐๐	๘,๙๗๖,๐๐๐	๘,๙๗๖,๐๐๐	ร้อยละ ๘๐ ของผู้ใช้ถนนแห่งนี้มีความพึงพอใจ	ประชาชนเดินทางสะดวกและปลอดภัย	กรมส่งเสริม, จังหวัด, อบจ., หน่วยงานอื่นๆ
๑๑	โครงการก่อสร้างถนนคอนกรีตเสริมเหล็ก (คสล.) สายบ้านนายแปลก - สวนยางนาจาร์ก หมู่ที่ ๑๐	เพื่อให้เกิดความสะดวกในการสัญจรของประชาชนและเกิดความปลอดภัย	ก่อสร้างถนนคอนกรีตเสริมเหล็ก ขนาดกว้าง ๔.๐๐ เมตร ยาว ๑,๒๓๐ เมตร หนา ๐.๑๕ เมตร ไหล่ทางหินผุ ช้างละ ๐.๓๐ เมตร หรือผิวจราจรไม่น้อยกว่า ๔,๙๒๐ ตารางเมตร พร้อมติดตั้งป้ายประชาสัมพันธ์โครงการ		๓,๓๔๕,๖๐๐	๓,๓๔๕,๖๐๐	๓,๓๔๕,๖๐๐	๓,๓๔๕,๖๐๐	ร้อยละ ๘๐ ของผู้ใช้ถนนแห่งนี้มีความพึงพอใจ	ประชาชนเดินทางสะดวกและปลอดภัย	กรมส่งเสริม, จังหวัด, อบจ., หน่วยงานอื่นๆ
๑๒	โครงการก่อสร้างถนนคอนกรีตเสริมเหล็ก (คสล.)สายคอนกรีตเดิมห้วยมิ่งคูด - สวนยางนาจาร์ก หมู่ที่ ๑๐	เพื่อให้เกิดความสะดวกในการสัญจรของประชาชนและเกิดความปลอดภัย	ก่อสร้างถนนคอนกรีตเสริมเหล็ก ขนาดกว้าง ๔.๐๐ เมตร ยาว ๑,๘๓๐ เมตร หนา ๐.๑๕ เมตร ไหล่ทางหินผุช้างละ ๐.๓๐ เมตร หรือผิวจราจรไม่น้อยกว่า ๗,๓๒๐ ตารางเมตร พร้อมติดตั้งป้ายประชาสัมพันธ์โครงการ		๔,๙๗๗,๖๐๐	๔,๙๗๗,๖๐๐	๔,๙๗๗,๖๐๐	๔,๙๗๗,๖๐๐	ร้อยละ ๘๐ ของผู้ใช้ถนนแห่งนี้มีความพึงพอใจ	ประชาชนเดินทางสะดวกและปลอดภัย	กรมส่งเสริม, จังหวัด, อบจ., หน่วยงานอื่นๆ
๑๓	โครงการก่อสร้างถนนคอนกรีตเสริมเหล็ก (คสล.) สายถนนทางหลวงชนบท - สวนยางนาจาร์ก หมู่ที่ ๑๑	เพื่อให้เกิดความสะดวกในการสัญจรของประชาชนและเกิดความปลอดภัย	ก่อสร้างถนนคอนกรีตเสริมเหล็ก ขนาดกว้าง ๔ เมตร ยาว ๘๐๐ เมตร หนา ๐.๑๕ เมตร ไหล่ทางหินผุ ช้างละ ๐.๓๐ เมตร หรือผิวจราจรไม่น้อยกว่า ๓,๒๐๐ ตารางเมตร พร้อมติดตั้งป้ายประชาสัมพันธ์โครงการ		๒,๑๗๖,๐๐๐	๒,๑๗๖,๐๐๐	๒,๑๗๖,๐๐๐	๒,๑๗๖,๐๐๐	ร้อยละ ๘๐ ของผู้ใช้ถนนแห่งนี้มีความพึงพอใจ	ประชาชนเดินทางสะดวกและปลอดภัย	กรมส่งเสริม, จังหวัด, อบจ., หน่วยงานอื่นๆ

รายละเอียดโครงการพัฒนา
แผนพัฒนาท้องถิ่น (พ.ศ. ๒๕๖๖ - ๒๕๗๐)
สำหรับ โครงการที่เกี่วกับภาพขององค์กรปกครองส่วนท้องถิ่น ที่ใช้สำหรับการประสานแผนพัฒนาท้องถิ่น
ทบทวน ครั้งที่ ๑/๒๕๖๖
องค์การบริหารส่วนตำบลนาแว

- ก. ยุทธศาสตร์จังหวัดที่ ๑ การบริหารจัดการเกษตรและอุตสาหกรรมสู่มาตรฐานครบวงจร
๒ การพัฒนาการท่องเที่ยวบนพื้นฐานธรรมชาติ และศิลปวัฒนธรรม
- ข. ยุทธศาสตร์การพัฒนาขององค์กรปกครองส่วนท้องถิ่นในเขตจังหวัด ที่ ๑ การพัฒนาเศรษฐกิจ และ ๔ การพัฒนาโครงสร้างพื้นฐาน
๑. ยุทธศาสตร์การพัฒนาด้านโครงสร้างพื้นฐาน
๑.๒ แผนงานอุตสาหกรรมและการโยธา

แบบ ผ ๐๒/๒

ที่	โครงการ	วัตถุประสงค์	เป้าหมาย (ผลผลิตของโครงการ)	งบประมาณ					ตัวชี้วัด (KPI)	ผลคาดว่าจะได้รับ	หน่วยงาน ที่ขอประสาน
				๒๕๖๖ (บาท)	๒๕๖๗ (บาท)	๒๕๖๘ (บาท)	๒๕๖๙ (บาท)	๒๕๗๐ (บาท)			
๑๔	โครงการก่อสร้างถนนคอนกรีตเสริมเหล็ก (คสล.) สายสามแยกบ้านไสใหญ่ หมู่ที่ ๑๒ - สามแยกบ้านนายวิจิตรเขาวนะ หมู่ที่ ๕	เพื่อให้เกิดความสะดวกในการสัญจรของประชาชนและเกิดความปลอดภัย	ก่อสร้างถนนคอนกรีตเสริมเหล็ก ขนาดกว้าง ๔.๐๐ เมตร ยาว ๕๐๐ เมตร หนา ๐.๑๕ เมตร ไหล่ทางหินผุ ข้างละ ๐.๓๐ เมตร หรือผิวจราจรไม่น้อยกว่า ๒,๐๐๐ ตารางเมตร พร้อมติดตั้งป้ายประชาสัมพันธ์โครงการ		๑,๓๖๐,๐๐๐	๑,๓๖๐,๐๐๐	๑,๓๖๐,๐๐๐	๑,๓๖๐,๐๐๐	ร้อยละ ๘๐ ของผู้ใช้งานแห่งนี้มีความพึงพอใจ	ประชาชนเดินทางสะดวกและปลอดภัย	กรมส่งเสริม, จังหวัด, อบจ., หน่วยงานอื่นๆ
๑๕	โครงการก่อสร้างถนนคอนกรีตเสริมเหล็ก (คสล.) สายบ้านนายสมใจ หมู่ ๑๒ - เขตหมู่ ๙	เพื่อให้เกิดความสะดวกในการสัญจรของประชาชนและเกิดความปลอดภัย	ก่อสร้างถนนคอนกรีตเสริมเหล็ก ขนาดกว้าง ๔.๐๐ เมตร ยาว ๕๐๐ เมตร หนา ๐.๑๕ เมตร ไหล่ทางหินผุ ข้างละ ๐.๓๐ เมตร หรือผิวจราจรไม่น้อยกว่า ๒,๐๐๐ ตารางเมตร พร้อมติดตั้งป้ายประชาสัมพันธ์โครงการ		๑,๓๔๐,๐๐๐	๑,๓๔๐,๐๐๐	๑,๓๔๐,๐๐๐	๑,๓๔๐,๐๐๐	ร้อยละ ๘๐ ของผู้ใช้งานแห่งนี้มีความพึงพอใจ	ประชาชนเดินทางสะดวกและปลอดภัย	กรมส่งเสริม, จังหวัด, อบจ., หน่วยงานอื่นๆ
๑๖	โครงการปรับปรุงถนนคอนกรีตเสริมเหล็ก(คสล.)สายหน้าวัดศิลา หมู่ที่ ๔ - บ้านทุ่งกระจูด หมู่ที่ ๗	เพื่อให้ประชาชนสัญจรสะดวกและปลอดภัย	ปรับปรุงถนนคอนกรีตเสริมเหล็ก(คสล.)สายหน้าวัดศิลา หมู่ที่ ๔ - บ้านทุ่งกระจูด หมู่ที่ ๗ ตำบลนาแว อำเภอดวง จังหวัดนครศรีธรรมราช ปริมาณงาน ขนาดผิวจราจรกว้าง ๔.๐๐ เมตร ระยะทางยาว ๕๑๐ เมตร หนา ๐.๑๕ เมตร ลงไหล่ทางด้วยหินผุ ข้างละ ๐.๓๐ เมตร ทั้งสองข้างตลอดสาย หรือพื้นที่ผิวจราจรไม่น้อยกว่า ๒,๐๔๐ ตารางเมตร พร้อมติดตั้งป้ายประชาสัมพันธ์โครงการ		๑,๘๐๐,๐๐๐	๑,๘๐๐,๐๐๐	๑,๘๐๐,๐๐๐	๑,๘๐๐,๐๐๐	ร้อยละ ๘๐ ของประชาชนที่ใช้ถนนแห่งนี้มีความพึงพอใจ	ประชาชนมีความสะดวกในการสัญจรและปลอดภัย	กรมส่งเสริม, จังหวัด, อบจ., หน่วยงานอื่นๆ

รายละเอียดโครงการพัฒนา
แผนพัฒนาท้องถิ่น (พ.ศ. ๒๕๖๖ - ๒๕๗๐)
สำหรับ โครงการที่เกินศักยภาพขององค์กรปกครองส่วนท้องถิ่น ที่ใช้สำหรับการประสานแผนพัฒนาท้องถิ่น
ทบทวน ครั้งที่ ๑/๒๕๖๖
องค์การบริหารส่วนตำบลนาแว

- ก. ยุทธศาสตร์จังหวัดที่ ๑ การบริหารจัดการเกษตรและอุตสาหกรรมสู่มาตรฐานครบวงจร
 ๒ การพัฒนาการท่องเที่ยวบนพื้นฐานธรรมชาติ ธรรมชาติและศิลปวัฒนธรรม
- ข. ยุทธศาสตร์การพัฒนาขององค์กรปกครองส่วนท้องถิ่นในเขตจังหวัด ที่ ๑ การพัฒนาเศรษฐกิจ และ ๔ การพัฒนาโครงสร้างพื้นฐาน
๑. ยุทธศาสตร์การพัฒนาด้านโครงสร้างพื้นฐาน
 ๑.๒ แผนงานอุตสาหกรรมและการโยธา

แบบ ผ ๐๒/๒

ที่	โครงการ	วัตถุประสงค์	เป้าหมาย (ผลผลิตของโครงการ)	งบประมาณ					ตัวชี้วัด (KPI)	ผลคาดว่าจะได้รับ	หน่วยงาน ที่ขอประสาน
				๒๕๖๖ (บาท)	๒๕๖๗ (บาท)	๒๕๖๘ (บาท)	๒๕๖๙ (บาท)	๒๕๗๐ (บาท)			
๑๗	โครงการซ่อมสร้างถนนสายบ้าน ไสโคกเกาะ หมู่ที่ ๒ - สีแยก บ้านต้นโพธิ์ หมู่ที่ ๑	เพื่อให้ประชาชน สัญจรสะดวกและ ปลอดภัย	ซ่อมสร้างถนน โดยการใช้แอสฟัลต์ติกคอนกรีต ปูทับผิวจราจรเดิม ขนาด กว้าง ๔ เมตร หนา ๐.๐๕ เมตร ยาว ๔,๐๐๐ เมตร ไหลทาง ๐.๕ เมตร หรือผิวจราจรไม่น้อยกว่า ๑๖,๐๐๐ ตาราง เมตร พร้อมติดตั้งป้ายประชาสัมพันธ์โครงการ	๖,๖๐๐,๐๐๐	๖,๖๐๐,๐๐๐	๖,๖๐๐,๐๐๐	๖,๖๐๐,๐๐๐	๖,๖๐๐,๐๐๐	ร้อยละ ๘๐ ของ ประชาชนที่ใช้ ถนนแห่งนี้มี ความพึงพอใจ	ประชาชนมีความ สะดวกในการ สัญจรและปลอดภัย	กองช่าง
๑๘	โครงการซ่อมสร้างถนน สายโคก เมรุ - ศาลา หมู่ที่ ๓	เพื่อให้เกิดความ สะดวกในการสัญจร ของประชาชนและเกิด ความปลอดภัย	ซ่อมสร้างถนนโดยใช้แอสฟัลต์ติกคอนกรีตปูทับ ผิวจราจรเดิม ขนาดกว้าง ๔.๐๐ เมตร ยาว ๑,๕๐๐ เมตร หนา ๐.๑๕ เมตร ไหลทางหินผุ ข้างละ ๐.๓๐ เมตร หรือผิวจราจรไม่น้อยกว่า ๖,๐๐๐ ตารางเมตร พร้อมติดตั้งป้าย ประชาสัมพันธ์โครงการ				๗,๖๘๐,๐๐๐	๗,๖๘๐,๐๐๐	ร้อยละ ๘๐ ของ ผู้ใช้งานแห่งนี้มี ความพึงพอใจ	ประชาชนเดินทาง สะดวกและ ปลอดภัย	กรมส่งเสริม, จังหวัด, อบจ., หน่วยงานอื่นๆ
๑๙	โครงการซ่อมสร้างถนนสายควน โอ - บ้านนายอรัม หมู่ที่ ๕	เพื่อให้ประชาชน สัญจรสะดวกและ ปลอดภัย	ซ่อมสร้างถนน โดยการใช้แอสฟัลต์ติกคอนกรีต ปูทับผิวจราจรเดิม ขนาด กว้าง ๔ เมตร หนา ๐.๐๕ เมตร ยาว ๑,๒๘๐ เมตร ไหลทาง ๐.๕ เมตร หรือผิวจราจรไม่น้อยกว่า ๕,๑๒๐ ตาราง เมตร	๒,๘๑๖,๐๐๐	๒,๘๑๖,๐๐๐	๒,๘๑๖,๐๐๐	๒,๘๑๖,๐๐๐	๒,๘๑๖,๐๐๐	ร้อยละ ๘๐ ของ ประชาชนที่ใช้ ถนนแห่งนี้มี ความพึงพอใจ	ประชาชนมีความ สะดวกในการ สัญจรและปลอดภัย	กรมส่งเสริม, จังหวัด, อบจ., หน่วยงานอื่นๆ

รายละเอียดโครงการพัฒนา
 แผนพัฒนาท้องถิ่น (พ.ศ. ๒๕๖๖ - ๒๕๗๐)
 สำหรับ โครงการที่เกินศักยภาพขององค์กรปกครองส่วนท้องถิ่น ที่ใช้สำหรับการประสานแผนพัฒนาท้องถิ่น
 ทบพวน ครั้งที่ ๑/๒๕๖๖
 องค์การบริหารส่วนตำบลนาแว

- ก. ยุทธศาสตร์จังหวัดที่ ๑ การบริหารจัดการเกษตรและอุตสาหกรรมสู่มาตรฐานครบวงจร
 ๒ การพัฒนาการท่องเที่ยวบนพื้นฐานธรรมชาติ ธรรมชาติและศิลปวัฒนธรรม
- ข. ยุทธศาสตร์การพัฒนาขององค์กรปกครองส่วนท้องถิ่นในเขตจังหวัด ที่ ๑ การพัฒนาเศรษฐกิจ และ ๔ การพัฒนาโครงสร้างพื้นฐาน
 ๑. ยุทธศาสตร์การพัฒนาด้านโครงสร้างพื้นฐาน
 ๑.๒ แผนงานอุตสาหกรรมและการโยธา

แบบ ผ ๐๒/๒

ที่	โครงการ	วัตถุประสงค์	เป้าหมาย (ผลผลิตของโครงการ)	งบประมาณ					ตัวชี้วัด (KPI)	ผลคาดว่าจะได้รับ	หน่วยงาน ที่ประสาน
				๒๕๖๖ (บาท)	๒๕๖๗ (บาท)	๒๕๖๘ (บาท)	๒๕๖๙ (บาท)	๒๕๗๐ (บาท)			
๒๐	โครงการซ่อมสร้างถนนสายบ้านนางรำเพย (ซอยชุมชนบ้านโนไร่ ๒) - คลองแห้ง หมู่ที่ ๖	เพื่อให้ประชาชนสัญจรสะดวกและปลอดภัย	ซ่อมสร้างถนน โดยการใช้แอสฟัลต์ติกคอนกรีต ปูทับผิวจราจรเดิม ขนาด กว้าง ๔ เมตร หนา ๐.๐๕ เมตร ยาว ๑,๕๐๐ เมตร ไหลทาง ๐.๕ เมตร หรือผิวจราจรไม่น้อยกว่า ๖,๐๐๐ ตารางเมตร พร้อมติดตั้งป้ายประชาสัมพันธ์โครงการ		๓,๓๐๐,๐๐๐	๓,๓๐๐,๐๐๐	๓,๓๐๐,๐๐๐	๓,๓๐๐,๐๐๐	ร้อยละ ๘๐ ของประชาชนที่ใช้ถนนแห่งนี้มีความพึงพอใจ	ประชาชนมีความสะดวกในการสัญจรและปลอดภัย	กรมส่งเสริม, จังหวัด, อบจ., หน่วยงานอื่นๆ
๒๑	โครงการซ่อมสร้างถนนสายทุ่งกระจูด หมู่ที่ ๗ - วัดศิลา หมู่ที่ ๔	เพื่อให้ประชาชนสัญจรสะดวกและปลอดภัย	ซ่อมสร้างถนน โดยการใช้แอสฟัลต์ติกคอนกรีต ปูทับผิวจราจรเดิม ขนาด กว้าง ๔ เมตร หนา ๐.๐๕ เมตร ยาว ๓,๔๐๐ เมตร ไหลทาง ๐.๕ เมตร หรือผิวจราจรไม่น้อยกว่า ๑๓,๖๐๐ ตารางเมตร พร้อมติดตั้งป้ายประชาสัมพันธ์โครงการ		๗,๔๘๐,๐๐๐	๗,๔๘๐,๐๐๐	๗,๔๘๐,๐๐๐	๗,๔๘๐,๐๐๐	ร้อยละ ๘๐ ของประชาชนที่ใช้ถนนแห่งนี้มีความพึงพอใจ	ประชาชนมีความสะดวกในการสัญจรและปลอดภัย	กรมส่งเสริม, จังหวัด, อบจ., หน่วยงานอื่นๆ
๒๒	โครงการปรับปรุงถนนคอนกรีตเสริมเหล็ก(คสล.)สายหน้าวัดศิลา หมู่ที่ ๔ - บ้านทุ่งกระจูด หมู่ที่ ๗	เพื่อให้ประชาชนสัญจรสะดวกและปลอดภัย	ปรับปรุงถนนคอนกรีตเสริมเหล็ก(คสล.)สายหน้าวัดศิลา หมู่ที่ ๔ - บ้านทุ่งกระจูด หมู่ที่ ๗ ตำบลนาแว อำเภอฉวาง จังหวัดนครศรีธรรมราช ปริมาณงาน ขนาดผิวจราจรกว้าง ๔.๐๐ เมตร ระยะทางยาว ๕๑๐ เมตร หนา ๐.๑๕ เมตร ลงไหลทางด้วยหินผุ ชั้นละ ๐.๓๐ เมตร ทั้งสองข้างตลอดสาย หรือพื้นที่ผิวจราจรไม่น้อยกว่า ๒,๐๔๐ ตารางเมตร พร้อมติดตั้งป้ายประชาสัมพันธ์โครงการ		๑,๘๐๐,๐๐๐	๑,๘๐๐,๐๐๐	๑,๘๐๐,๐๐๐	๑,๘๐๐,๐๐๐	ร้อยละ ๘๐ ของประชาชนที่ใช้ถนนแห่งนี้มีความพึงพอใจ	ประชาชนมีความสะดวกในการสัญจรและปลอดภัย	กรมส่งเสริม, จังหวัด, อบจ., หน่วยงานอื่นๆ

รายละเอียดโครงการพัฒนา

แผนพัฒนาท้องถิ่น (พ.ศ. ๒๕๖๖ - ๒๕๗๐)

สำหรับ โครงการที่เกี่วข้องขององค์กรปกครองส่วนท้องถิ่น ที่ใช้สำหรับการประสานแผนพัฒนาท้องถิ่น

ทบทวน ครั้งที่ ๑/๒๕๖๖

องค์การบริหารส่วนตำบลนาแว

ก. ยุทธศาสตร์จังหวัดที่ ๑ การบริหารจัดการเกษตรและอุตสาหกรรมสู่มาตรฐานครบวงจร

๒ การพัฒนาการท่องเที่ยวบนพื้นฐานธรรมชาติ และศิลปวัฒนธรรม

ข. ยุทธศาสตร์การพัฒนาขององค์กรปกครองส่วนท้องถิ่นในเขตจังหวัด ที่ ๑ การพัฒนาเศรษฐกิจ และ ๔ การพัฒนาโครงสร้างพื้นฐาน

แบบ ผ ๐๒/๒

๑. ยุทธศาสตร์การพัฒนาด้านโครงสร้างพื้นฐาน

๑.๒ แผนงานอุตสาหกรรมและการโยธา

ที่	โครงการ	วัตถุประสงค์	เป้าหมาย (ผลผลิตของโครงการ)	งบประมาณ					ตัวชี้วัด (KPI)	ผลคาดว่าจะได้รับ	หน่วยงาน ที่ขอประสาน
				๒๕๖๖ (บาท)	๒๕๖๗ (บาท)	๒๕๖๘ (บาท)	๒๕๖๙ (บาท)	๒๕๗๐ (บาท)			
๒๓	โครงการซ่อมสร้างถนนสายฝ้าย ทุ่งกระจัด หมู่ที่ ๗ - ถนนดำ ห้วยทรายขาว หมู่ที่ ๑๐	เพื่อให้ประชาชน สัญจรสะดวกและ ปลอดภัย	ซ่อมสร้างถนน โดยการใช้แอสฟัลท์ติกคอนกรีต ปูทับผิวจราจรเดิม ขนาดกว้าง ๔ เมตร หนา ๐.๐๕ เมตร ยาว ๒,๑๐๐ เมตร ไหลทาง ๐.๕ เมตร หรือผิวจราจรไม่น้อยกว่า ๘,๔๐๐ ตาราง เมตร พร้อมติดตั้งป้ายประชาสัมพันธ์โครงการ		๔,๖๒๐,๐๐๐	๔,๖๒๐,๐๐๐	๔,๖๒๐,๐๐๐	๔,๖๒๐,๐๐๐	ร้อยละ ๘๐ ของ ประชาชนที่ใช้ ถนนแห่งนี้มี ความพึงพอใจ	ประชาชนมีความ สะดวกในการ สัญจรและปลอดภัย	กรมส่งเสริม, จังหวัด, อบจ., หน่วยงานอื่นๆ
๒๔	โครงการซ่อมสร้างถนนสาย ดาวดิงส์ หมู่ที่ ๘ - ทางหลวง แผ่นดินสาย ๔๐๑๕ หมู่ที่ ๑๒	เพื่อให้ประชาชน สัญจรสะดวกและ ปลอดภัย	ซ่อมสร้างถนน โดยการใช้แอสฟัลท์ติกคอนกรีต ปูทับผิวจราจรเดิม ขนาดกว้าง ๔ เมตร หนา ๐.๐๕ เมตร ยาว ๒,๔๙๒ เมตร ไหลทาง ๐.๕ เมตร หรือผิวจราจรไม่น้อยกว่า ๙,๙๖๘ ตาราง เมตร พร้อมติดตั้งป้ายประชาสัมพันธ์โครงการ	๕,๔๘๒,๔๐๐	๕,๔๘๒,๔๐๐	๕,๔๘๒,๔๐๐	๕,๔๘๒,๔๐๐	๕,๔๘๒,๔๐๐	ร้อยละ ๘๐ ของ ประชาชนที่ใช้ ถนนแห่งนี้มี ความพึงพอใจ	ประชาชนมีความ สะดวกในการ สัญจรและปลอดภัย	กรมส่งเสริม, จังหวัด, อบจ., หน่วยงานอื่นๆ
๒๕	โครงการซ่อมสร้างถนนสายบ้าน ในช่อง หมู่ที่ ๘ - สามแยกด่าน ดินเหนียว หมู่ที่ ๙	เพื่อให้ประชาชน สัญจรสะดวกและ ปลอดภัย	ซ่อมสร้างถนน โดยการใช้แอสฟัลท์ติกคอนกรีต ปูทับผิวจราจรเดิม ขนาด กว้าง ๔ เมตร หนา ๐.๐๕ เมตร ยาว ๑,๔๙๔ เมตร ไหลทาง ๐.๕ เมตร หรือผิวจราจรไม่น้อยกว่า ๕,๙๗๖ ตาราง เมตร พร้อมติดตั้งป้ายประชาสัมพันธ์โครงการ	๓,๒๘๖,๘๐๐	๓,๒๘๖,๘๐๐	๓,๒๘๖,๘๐๐	๓,๒๘๖,๘๐๐	๓,๒๘๖,๘๐๐	ร้อยละ ๘๐ ของ ประชาชนที่ใช้ ถนนแห่งนี้มี ความพึงพอใจ	ประชาชนมีความ สะดวกในการ สัญจรและปลอดภัย	กรมส่งเสริม, จังหวัด, อบจ., หน่วยงานอื่นๆ
๒๖	โครงการซ่อมสร้างถนนสาย ถนนดำห้วยทรายขาว - ห้วย มังกุด หมู่ที่ ๑๐	เพื่อให้ประชาชน สัญจรสะดวกและ ปลอดภัย	ซ่อมสร้างถนน โดยการใช้แอสฟัลท์ติกคอนกรีต ปูทับผิวจราจรเดิม ขนาดกว้าง ๔ เมตร หนา ๐.๐๕ เมตร ยาว ๑,๒๑๐ เมตร ไหลทาง ๐.๕ เมตร หรือผิวจราจรไม่น้อยกว่า ๔,๘๔๐ตาราง เมตร พร้อมติดตั้งป้ายประชาสัมพันธ์โครงการ	๒,๖๖๒,๐๐๐	๒,๖๖๒,๐๐๐	๒,๖๖๒,๐๐๐	๒,๖๖๒,๐๐๐	๒,๖๖๒,๐๐๐	ร้อยละ ๘๐ ของ ประชาชนที่ใช้ ถนนแห่งนี้มี ความพึงพอใจ	ประชาชนมีความ สะดวกในการ สัญจรและปลอดภัย	กรมส่งเสริม, จังหวัด, อบจ., หน่วยงานอื่นๆ

รายละเอียดโครงการพัฒนา
แผนพัฒนาท้องถิ่น (พ.ศ. ๒๕๖๖ - ๒๕๗๐)
สำหรับ โครงการที่เกินศักยภาพขององค์กรปกครองส่วนท้องถิ่น ที่ใช้สำหรับการประสานแผนพัฒนาท้องถิ่น
ทบทวน ครั้งที่ ๑/๒๕๖๖
องค์การบริหารส่วนตำบลนาแว

- ก. ยุทธศาสตร์จังหวัดที่ ๑ การบริหารจัดการเกษตรและอุตสาหกรรมสู่มาตรฐานครบวงจร
 ๒ การพัฒนาการท่องเที่ยวบนพื้นฐานธรรมชาติ ธรรมชาติและศิลปวัฒนธรรม
- ข. ยุทธศาสตร์การพัฒนาขององค์กรปกครองส่วนท้องถิ่นในเขตจังหวัด ที่ ๑ การพัฒนาเศรษฐกิจ และ ๔ การพัฒนาโครงสร้างพื้นฐาน
 ๑. ยุทธศาสตร์การพัฒนาด้านโครงสร้างพื้นฐาน
 ๑.๒ แผนงานอุตสาหกรรมและการโยธา

แบบ ผ ๐๒/๒

ที่	โครงการ	วัตถุประสงค์	เป้าหมาย (ผลผลิตของโครงการ)	งบประมาณ					ตัวชี้วัด (KPI)	ผลคาดว่าจะได้รับ	หน่วยงาน ที่ขอประสาน
				๒๕๖๖ (บาท)	๒๕๖๗ (บาท)	๒๕๖๘ (บาท)	๒๕๖๙ (บาท)	๒๕๗๐ (บาท)			
๒๗	โครงการซ่อมสร้างถนนบนนาย เลีย้ว - บ้านจำชาติ หมู่ที่ ๑๐	เพื่อให้ประชาชน สัญจรสะดวกและ ปลอดภัย	ซ่อมสร้างถนน โดยการใช้แอสฟัลต์ติกคอนกรีต ปูทับผิวจราจรเดิม ขนาด กว้าง ๖ เมตร หนา ๐.๐๕ เมตร ยาว ๑,๕๐๐ เมตร ไหล่ทาง ๐.๕ เมตร หรือผิวจราจรไม่น้อยกว่า ๖,๐๐๐ ตารางเมตร พร้อมติดตั้งป้ายประชาสัมพันธ์ โครงการ	๓,๓๐๐,๐๐๐	๓,๓๐๐,๐๐๐	๓,๓๐๐,๐๐๐	๓,๓๐๐,๐๐๐	๓,๓๐๐,๐๐๐	ร้อยละ ๘๐ ของ ประชาชนที่ใช้ ถนนแห่งนี้มี ความพึงพอใจ	ประชาชนมีความ สะดวกในการ สัญจรและปลอดภัย	กรมส่งเสริม, จังหวัด, อบจ., หน่วยงานอื่นๆ
๒๘	โครงการซ่อมสร้างถนนสายสาม แยกบ้านนายหาญ - ถนนคำ หมู่ที่ ๑๑ ตำบลนาแว	เพื่อให้ประชาชน สัญจรสะดวกและ ปลอดภัย	ซ่อมสร้างถนนสายสามแยกบ้านนายหาญ - ถนนคำ หมู่ที่ ๑๑ ตำบลนาแว อำเภอฉวาง จังหวัดนครราชสีมา ปริมาณงาน โดยการใช้ แอสฟัลต์ติกคอนกรีตปูทับผิวจราจรเดิมขนาดผิว จราจรกว้าง ๔.๐๐ เมตร ระยะทางยาว ๒,๒๕๐ เมตร หนา ๐.๐๕ เมตร หรือพื้นที่ผิวจราจรไม่ น้อยกว่า ๙,๐๐๐ ตารางเมตร พร้อมติดตั้งป้าย ประชาสัมพันธ์โครงการ	๔,๒๓๒,๐๐๐	๔,๒๓๒,๐๐๐	๔,๒๓๒,๐๐๐	๔,๒๓๒,๐๐๐	๔,๒๓๒,๐๐๐	ร้อยละ ๘๐ ของ ประชาชนที่ใช้ ถนนแห่งนี้มี ความพึงพอใจ	ประชาชนมีความ สะดวกในการ สัญจรและปลอดภัย	กรมส่งเสริม, จังหวัด, อบจ., หน่วยงานอื่นๆ
๒๙	โครงการซ่อมสร้างถนนสายไส ใหญ่ หมู่ที่ ๑๒	เพื่อให้ประชาชน สัญจรสะดวกและ ปลอดภัย	ซ่อมสร้างถนน โดยการใช้แอสฟัลต์ติกคอนกรีต ปูทับผิวจราจรเดิม ขนาด กว้าง ๔ เมตร หนา ๐.๐๕ เมตร ยาว ๑,๓๓๐ เมตร ไหล่ทาง ๐.๕ เมตร หรือผิวจราจรไม่น้อยกว่า ๕,๓๒๐ ตารางเมตร พร้อมติดตั้งป้ายประชาสัมพันธ์ โครงการ		๒,๙๒๖,๐๐๐	๒,๙๒๖,๐๐๐	๒,๙๒๖,๐๐๐	๒,๙๒๖,๐๐๐	ร้อยละ ๘๐ ของ ประชาชนที่ใช้ ถนนแห่งนี้มี ความพึงพอใจ	ประชาชนมีความ สะดวกในการ สัญจรและปลอดภัย	กรมส่งเสริม, จังหวัด, อบจ., หน่วยงานอื่นๆ

รายละเอียดโครงการพัฒนา

แผนพัฒนาท้องถิ่น (พ.ศ. ๒๕๖๖ - ๒๕๗๐)

สำหรับ โครงการที่เกี่ยกับสภาพขององค์กรปกครองส่วนท้องถิ่น ที่ใช้สำหรับการประสานแผนพัฒนาท้องถิ่น

ทบทวน ครั้งที่ ๑/๒๕๖๖

องค์การบริหารส่วนตำบลนาแว

- ก. ยุทธศาสตร์จังหวัดที่ ๑ การบริหารจัดการเกษตรและอุตสาหกรรมสู่มาตรฐานครบวงจร
 ๒ การพัฒนาการท่องเที่ยวบนพื้นฐานธรรมชาติ ธรรมชาติและศิลปวัฒนธรรม

- ข. ยุทธศาสตร์การพัฒนาขององค์กรปกครองส่วนท้องถิ่นในเขตจังหวัด ที่ ๑ การพัฒนาเศรษฐกิจ และ ๔ การพัฒนาโครงสร้างพื้นฐาน

แบบ ผ ๐๒/๒

๑. ยุทธศาสตร์การพัฒนาด้านโครงสร้างพื้นฐาน

๑.๒ แผนงานอุตสาหกรรมและการโยธา

ที่	โครงการ	วัตถุประสงค์	เป้าหมาย (ผลผลิตของโครงการ)	งบประมาณ					ตัวชี้วัด (KPI)	ผลคาดว่าจะได้รับ	หน่วยงาน ที่ประสาน
				๒๕๖๖ (บาท)	๒๕๖๗ (บาท)	๒๕๖๘ (บาท)	๒๕๖๙ (บาท)	๒๕๗๐ (บาท)			
๓๐	โครงการซ่อมสร้างถนนสายบ้าน ในช่อง หมู่ที่ ๘ - เขตป่าสงวน ปลายคลองเพลิง หมู่ที่ ๑๐	เพื่อให้ประชาชน สัญจรสะดวกและ ปลอดภัย	ซ่อมสร้างถนน โดยการใช้แอสฟัลติกคอนกรีต ปูทับผิวจราจรเดิม ขนาด กว้าง ๔ เมตร หนา ๐.๐๕ เมตร ยาว ๗๖๐ เมตร ไหล่ทาง ๐.๕ เมตร หรือผิวจราจรไม่น้อยกว่า ๓,๐๔๐ ตารางเมตร พร้อมติดตั้งป้ายประชาสัมพันธ์ โครงการ	๑,๖๗๒,๐๐๐	๑,๖๗๒,๐๐๐	๑,๖๗๒,๐๐๐	๑,๖๗๒,๐๐๐	๑,๖๗๒,๐๐๐	ร้อยละ ๘๐ ของ ประชาชนที่ใช้ ถนนแห่งนี้มี ความพึงพอใจ	ประชาชนมีความ สะดวกในการ สัญจรและปลอดภัย	กรมส่งเสริม, จังหวัด, อบจ., หน่วยงานอื่นๆ
๓๑	โครงการปรับปรุงถนนหินคลุก สายแยกนายฉวย - น้ารอบ หมู่ที่ ๔ (One Plan)	เพื่อให้ประชาชน สัญจรสะดวกและ ปลอดภัย	ปรับปรุงผิวจราจรโดยใช้หินคลุก ขนาดกว้าง ๔ เมตร ยาว ๑,๖๓๐ เมตร หนา ๐.๑๕ เมตร หรือ ผิวจราจร ไม่น้อยกว่า ๖,๕๒๐ ตารางเมตร พร้อมติดตั้งป้ายประชาสัมพันธ์โครงการ	๓,๙๑๒,๐๐๐	๓,๙๑๒,๐๐๐	๓,๙๑๒,๐๐๐	๓,๙๑๒,๐๐๐	๓,๙๑๒,๐๐๐	ร้อยละ ๘๐ ของ ประชาชนที่ใช้ ถนนแห่งนี้มี ความพึงพอใจ	ประชาชนมีความ สะดวกในการ สัญจรและปลอดภัย	กรมส่งเสริม, จังหวัด, อบจ., หน่วยงานอื่นๆ
๓๒	โครงการบุกเบิกถนนต่อจาก ถนนสายนายริ่ม ผุดผาด หมู่ที่ ๔ -ถนนคอนกรีตเดิม หมู่ที่ ๔	เพื่อให้เกิดความ สะดวกในการสัญจร ของประชาชนและเกิด ความปลอดภัย	บุกเบิกถนนต่อจากถนนสายนายริ่ม ผุดผาด หมู่ที่ ๔ -ถนนคอนกรีตเดิม หมู่ที่ ๔ ตำบลนาแว ขนาดผิวจราจรหินคลุกกว้าง ๔ เมตร ยาว ๓๗๐ เมตร หนา ๐.๑๕ เมตร ไหล่ทางหินคลุก ช้างละ ๐.๕๐ เมตร หรือผิวจราจรไม่น้อยกว่า ๑,๔๘๐ ตารางเมตร พร้อมติดตั้งป้ายประชาสัมพันธ์ โครงการ		๑,๔๘๐,๐๐๐	๑,๔๘๐,๐๐๐	๑,๔๘๐,๐๐๐	๑,๔๘๐,๐๐๐	ร้อยละ ๘๐ ของ ผู้ใช้นถนนแห่งนี้มี ความพึงพอใจ	ประชาชนเดินทาง สะดวกและ ปลอดภัย	กรมส่งเสริม, จังหวัด, อบจ., หน่วยงานอื่นๆ

รายละเอียดโครงการพัฒนา
แผนพัฒนาท้องถิ่น (พ.ศ. ๒๕๖๖ - ๒๕๗๐)
สำหรับ โครงการที่เกินศักยภาพขององค์กรปกครองส่วนท้องถิ่น ที่ใช้สำหรับการประสานแผนพัฒนาท้องถิ่น
ทบทวน ครั้งที่ ๑/๒๕๖๖
องค์การบริหารส่วนตำบลนาแว

- ก. ยุทธศาสตร์จังหวัดที่ ๑ การบริหารจัดการเกษตรและอุตสาหกรรมสู่มาตรฐานครบวงจร
๒ การพัฒนาการท่องเที่ยวบนพื้นฐานธรรมาภิบาล ธรรมชาติและศิลปวัฒนธรรม

- ข. ยุทธศาสตร์การพัฒนาขององค์กรปกครองส่วนท้องถิ่นในเขตจังหวัด ที่ ๑ การพัฒนาเศรษฐกิจ และ ๔ การพัฒนาโครงสร้างพื้นฐาน

แบบ ผ ๐๒/๒

๑. ยุทธศาสตร์การพัฒนาด้านโครงสร้างพื้นฐาน

- ๑.๒ แผนงานอุตสาหกรรมและการโยธา

ที่	โครงการ	วัตถุประสงค์	เป้าหมาย (ผลผลิตของโครงการ)	งบประมาณ					ตัวชี้วัด (KPI)	ผลคาดว่าจะได้รับ	หน่วยงาน ที่ขอประสาน
				๒๕๖๖ (บาท)	๒๕๖๗ (บาท)	๒๕๖๘ (บาท)	๒๕๖๙ (บาท)	๒๕๗๐ (บาท)			
๓๓	โครงการบุกเบิกถนนสายป่า กลาง หมู่ที่ ๗ ตำบลนาแว	เพื่อให้เกิดความ สะดวกในการสัญจร ของประชาชนและเกิด ความปลอดภัย	บุกเบิกถนนสายป่ากลาง หมู่ที่ ๗ ตำบลนาแว อำเภอฉวาง จังหวัดนครราชสีมา ปริมาณงาน ขนาดผิวจราจรหินคลุกกว้าง ๔.๐๐ เมตร ระยะทางยาว ๓๒๐ เมตร หนา ๐.๑๕ เมตร ไหล่ทางหินคลุก หรือพื้นที่ผิวจราจรไม่น้อยกว่า ๑,๒๘๐ ตารางเมตร พร้อมติดตั้งป้าย ประชาสัมพันธ์โครงการ		๑,๑๕๒,๐๐๐	๑,๑๕๒,๐๐๐	๑,๑๕๒,๐๐๐	๑,๑๕๒,๐๐๐	ร้อยละ ๘๐ ของ ผู้ใช้ถนนแห่งนี้มี ความพึงพอใจ	ประชาชนเดินทาง สะดวกและ ปลอดภัย	กรมส่งเสริม, จังหวัด, อบจ., หน่วยงานอื่นๆ
๕๔	โครงการบุกเบิกถนนสายถนน คอนกรีตเสริมท่งกระจัดบ้านศิลา - เขตตำบลไสหร้า หมู่ที่ ๗ ตำบลนาแว	เพื่อให้เกิดความ สะดวกในการสัญจร ของประชาชนและเกิด ความปลอดภัย	โครงการบุกเบิกถนนสายถนนคอนกรีตเสริมท่ง กระจัดบ้านศิลา - เขตตำบลไสหร้า หมู่ที่ ๗ ตำบลนาแว อำเภอฉวาง จังหวัด นครราชสีมา ปริมาณงาน ขนาดผิวจราจรหิน คลุกกว้าง ๔ เมตรระยะทางยาว ๑,๓๕๐ เมตร หนา ๐.๑๕ เมตร ไหล่ทางหินคลุกข้างละ ๐.๕๐ เมตรตลอดสาย หรือพื้นที่ผิวจราจรไม่น้อยกว่า ๕,๔๐๐ ตารางเมตร พร้อมติดตั้งป้าย ประชาสัมพันธ์โครงการ		๕,๔๐๐,๐๐๐	๕,๔๐๐,๐๐๐	๕,๔๐๐,๐๐๐	๕,๔๐๐,๐๐๐	ร้อยละ ๘๐ ของ ผู้ใช้ถนนแห่งนี้มี ความพึงพอใจ	ประชาชนเดินทาง สะดวกและ ปลอดภัย	กรมส่งเสริม, จังหวัด, อบจ., หน่วยงานอื่นๆ

รายละเอียดโครงการพัฒนา
 แผนพัฒนาท้องถิ่น (พ.ศ. ๒๕๖๖ - ๒๕๗๐)
 สำหรับ โครงการที่เกี่วข้องขององค์กรปกครองส่วนท้องถิ่น ที่ใช้สำหรับการประสานแผนพัฒนาท้องถิ่น
 ทบพวน ครั้งที่ ๑/๒๕๖๖
 องค์การบริหารส่วนตำบลนาแว

- ก. ยุทธศาสตร์จังหวัดที่ ๑ การบริหารจัดการเกษตรและอุตสาหกรรมสู่มาตรฐานครบวงจร
 ๒ การพัฒนาการท่องเที่ยวบนพื้นฐานธรรมชาติ และศิลปวัฒนธรรม

- ข. ยุทธศาสตร์การพัฒนาขององค์กรปกครองส่วนท้องถิ่นในเขตจังหวัด ที่ ๑ การพัฒนาเศรษฐกิจ และ ๔ การพัฒนาโครงสร้างพื้นฐาน

แบบ ผ ๐๒/๒

๑. ยุทธศาสตร์การพัฒนาด้านโครงสร้างพื้นฐาน
 ๑.๒ แผนงานอุตสาหกรรมและการโยธา

ที่	โครงการ	วัตถุประสงค์	เป้าหมาย (ผลผลิตของโครงการ)	งบประมาณ					ตัวชี้วัด (KPI)	ผลคาดว่าจะได้รับ	หน่วยงาน ที่ขอประสาน
				๒๕๖๖ (บาท)	๒๕๖๗ (บาท)	๒๕๖๘ (บาท)	๒๕๖๙ (บาท)	๒๕๗๐ (บาท)			
๕๕	โครงการบุกเบิกถนนสายถนนคอนกรีตเสริมเหล็กแอมพรา หมู่ที่ ๔ - คลองแห้ง หมู่ที่ ๕ ตำบลนาแว	เพื่อให้เกิดความสะดวกในการสัญจรของประชาชนและเกิดความปลอดภัย	บุกเบิกถนนสายถนนคอนกรีตเสริมเหล็กแอมพรา หมู่ที่ ๔ - คลองแห้ง หมู่ที่ ๕ ตำบลนาแว อำเภอฉวาง จังหวัดนครศรีธรรมราช ปริมาณงาน ขนาดผิวจราจรหินคลุกกว้าง ๔.๐๐ เมตร ระยะทางยาว ๔๖๐ เมตร หนา ๐.๑๕ เมตร ไม่มีไหล่ทาง หรือพื้นที่ผิวจราจรไม่น้อยกว่า ๑,๘๔๐ ตารางเมตร พร้อมติดตั้งป้ายประชาสัมพันธ์โครงการ		๒,๐๐๐,๐๐๐	๒,๐๐๐,๐๐๐	๒,๐๐๐,๐๐๐	๒,๐๐๐,๐๐๐	ร้อยละ ๘๐ ของผู้ใช้นถนนแห่งนี้มีความพึงพอใจ	ประชาชนเดินทางสะดวกและปลอดภัย	กรมส่งเสริม, จังหวัด, อบจ., หน่วยงานอื่นๆ
๕๖	โครงการบุกเบิกถนน ค้ำสายทานพอ ห้วยสำภา หมู่ที่ ๑๐ - ถนนคอนกรีตสายทุ่งกระจูด หมู่ที่ ๗ ตำบลนาแว	เพื่อให้เกิดความสะดวกในการสัญจรของประชาชนและเกิดความปลอดภัย	บุกเบิกถนนจากถนนค้ำสายทานพอ ห้วยสำภา หมู่ที่ ๑๐ - ถนนคอนกรีตสายทุ่งกระจูด หมู่ที่ ๗ ตำบลนาแว อำเภอฉวาง จังหวัดนครศรีธรรมราช ปริมาณงาน ขนาดผิวจราจรหินคลุกกว้าง ๔ เมตรระยะทางยาว ๑,๐๐๐ เมตร หนา ๐.๑๕ เมตร ไหล่ทางหินคลุกข้างละ ๐.๕๐ เมตรตลอดสาย หรือพื้นที่ผิวจราจรไม่น้อยกว่า ๔,๐๐๐ ตารางเมตร พร้อมติดตั้งป้ายประชาสัมพันธ์โครงการ		๔,๐๐๐,๐๐๐	๔,๐๐๐,๐๐๐	๔,๐๐๐,๐๐๐	๔,๐๐๐,๐๐๐	ร้อยละ ๘๐ ของผู้ใช้นถนนแห่งนี้มีความพึงพอใจ	ประชาชนเดินทางสะดวกและปลอดภัย	กรมส่งเสริม, จังหวัด, อบจ., หน่วยงานอื่นๆ

รายละเอียดโครงการพัฒนา
แผนพัฒนาท้องถิ่น (พ.ศ. ๒๕๖๖ - ๒๕๗๐)
สำหรับ โครงการที่เกี่วข้องขององค์กรปกครองส่วนท้องถิ่น ที่ใช้สำหรับการประสานแผนพัฒนาท้องถิ่น
ทบทวน ครั้งที่ ๑/๒๕๖๖
องค์การบริหารส่วนตำบลนาแวน

ก. ยุทธศาสตร์จังหวัดที่ ๑ การบริหารจัดการเกษตรและอุตสาหกรรมสู่มาตรฐานครบวงจร
๒ การพัฒนาการท่องเที่ยวบนพื้นฐานธรรมชาติ และศิลปวัฒนธรรม

ข. ยุทธศาสตร์การพัฒนาขององค์กรปกครองส่วนท้องถิ่นในเขตจังหวัด ที่ ๑ การพัฒนาเศรษฐกิจ และ ๔ การพัฒนาโครงสร้างพื้นฐาน

๑. ยุทธศาสตร์พัฒนาด้านโครงสร้างพื้นฐาน

๑.๒ แผนงานอุตสาหกรรมและการโยธา

แบบ ผ ๐๒/๒

ที่	โครงการ	วัตถุประสงค์	เป้าหมาย (ผลผลิตของโครงการ)	งบประมาณ					ตัวชี้วัด (KPI)	ผลคาดว่าจะได้รับ	หน่วยงาน ที่ขอประสาน
				๒๕๖๖ (บาท)	๒๕๖๗ (บาท)	๒๕๖๘ (บาท)	๒๕๖๙ (บาท)	๒๕๗๐ (บาท)			
๕๗	โครงการบุกเบิกถนนสายบ้านหนองบัว - ขอยวรรณรัตน์ หมู่ที่ ๙ (One Plan)	เพื่อให้เกิดความสะดวกในการสัญจรของประชาชนและเกิดความปลอดภัย	บุกเบิกถนนสายบ้านหนองบัว - ขอยวรรณรัตน์ หมู่ที่ ๙ ขนาดกว้าง ๔ เมตร ยาว ๘๐๐ เมตร พร้อมติดตั้งป้ายประชาสัมพันธ์โครงการ	๒,๒๔๐,๐๐๐	๒,๒๔๐,๐๐๐	๒,๒๔๐,๐๐๐	๒,๒๔๐,๐๐๐	๒,๒๔๐,๐๐๐	ร้อยละ ๘๐ ของผู้ใช้ถนนแห่งนี้มีความพึงพอใจ	ประชาชนเดินทางสะดวกและปลอดภัย	กรมส่งเสริม, จังหวัด, อบจ., หน่วยงานอื่นๆ
๕๘	โครงการบุกเบิกถนนสายถนนคอนกรีตเสริมหมู่ที่ ๑๐ - เขตหมู่ที่ ๕ ตำบลไสหรำ	เพื่อให้เกิดความสะดวกในการสัญจรของประชาชนและเกิดความปลอดภัย	บุกเบิกถนนสายถนนคอนกรีตเสริม หมู่ที่ ๑๐ - เขตหมู่ที่ ๕ ตำบลไสหรำ ตำบลนาแวน อำเภอฉวาง จังหวัดนครศรีธรรมราช ปริมาณงานขนาดผิวจราจรหินคลุกกว้าง ๔ เมตรระยะทางยาว ๑,๐๐๐ เมตร หนา ๐.๑๕ เมตร ไหล่ทางหินคลุกข้างละ ๐.๕๐ เมตรตลอดสาย หรือพื้นที่ผิวจราจรไม่น้อยกว่า ๔,๐๐๐ ตารางเมตร พร้อมติดตั้งป้ายประชาสัมพันธ์โครงการ		๔,๐๐๐,๐๐๐	๔,๐๐๐,๐๐๐	๔,๐๐๐,๐๐๐	๔,๐๐๐,๐๐๐	ร้อยละ ๘๐ ของผู้ใช้ถนนแห่งนี้มีความพึงพอใจ	ประชาชนเดินทางสะดวกและปลอดภัย	กรมส่งเสริม, จังหวัด, อบจ., หน่วยงานอื่นๆ
๕๙	โครงการบุกเบิกถนนสายถนนทางหลวงชนบท - สวนยางนาบอง ห้างวิจารย์ หมู่ที่ ๑๑	เพื่อให้เกิดความสะดวกในการสัญจรของประชาชนและเกิดความปลอดภัย	บุกเบิกถนนต่อจากถนนดินสายถนนทางหลวงชนบท - สวนยางนาบอง ห้างวิจารย์ หมู่ที่ ๑๑ เดิม ขนาดกว้าง ๔ เมตร ยาว ๘๐๐ เมตร พร้อมติดตั้งป้ายประชาสัมพันธ์โครงการ		๒,๕๖๐,๐๐๐	๒,๕๖๐,๐๐๐	๒,๕๖๐,๐๐๐	๒,๕๖๐,๐๐๐	ร้อยละ ๘๐ ของผู้ใช้ถนนแห่งนี้มีความพึงพอใจ	ประชาชนเดินทางสะดวกและปลอดภัย	กรมส่งเสริม, จังหวัด, อบจ., หน่วยงานอื่นๆ

รายละเอียดโครงการพัฒนา
แผนพัฒนาท้องถิ่น (พ.ศ. ๒๕๖๖ - ๒๕๗๐)

สำหรับ โครงการที่เกินศักยภาพขององค์กรปกครองส่วนท้องถิ่น ที่ใช้สำหรับการประสานแผนพัฒนาท้องถิ่น
ทบทวน ครั้งที่ ๑/๒๕๖๖
องค์การบริหารส่วนตำบลนาแว

- ก. ยุทธศาสตร์จังหวัดที่ ๑ การบริหารจัดการเกษตรและอุตสาหกรรมสู่มาตรฐานครบวงจร
๒ การพัฒนาการท่องเที่ยวบนพื้นฐานธรรมชาติ ธรรมชาติและศิลปวัฒนธรรม

ข. ยุทธศาสตร์การพัฒนาขององค์กรปกครองส่วนท้องถิ่นในเขตจังหวัด ที่ ๑ การพัฒนาเศรษฐกิจ และ ๔ การพัฒนาโครงสร้างพื้นฐาน

แบบ ผ ๐๒/๒

๑. ยุทธศาสตร์การพัฒนาด้านโครงสร้างพื้นฐาน
๑.๒ แผนงานอุตสาหกรรมและการโยธา

ที่	โครงการ	วัตถุประสงค์	เป้าหมาย (ผลผลิตของโครงการ)	งบประมาณ					ตัวชี้วัด (KPI)	ผลคาดว่าจะได้รับ	หน่วยงาน ที่ขอประสาน
				๒๕๖๖ (บาท)	๒๕๖๗ (บาท)	๒๕๖๘ (บาท)	๒๕๖๙ (บาท)	๒๕๗๐ (บาท)			
๖๐	โครงการบุกเบิกถนนสายนาแก หมู่ที่ ๑๑ ตำบลนาแว	เพื่อให้เกิดความ สะดวกในการสัญจร ของประชาชนและเกิด ความปลอดภัย	บุกเบิกถนนสายนาแก หมู่ที่ ๑๑ ตำบลนาแว อำเภอฉวาง จังหวัดนครศรีธรรมราช ปริมาณงาน ขนาดผิวจราจรหินคลุกกว้าง ๔.๐๐ เมตร ระยะทางยาว ๓๔๐ เมตร หนา ๐.๑๕ เมตร ลง โหล่ทางหินคลุก ข้างละ ๐.๕๐ เมตร หรือพื้นที่ ผิวจราจรไม่น้อยกว่า ๑,๓๖๐ ตารางเมตร ฝั่งท่อ คสล.มอก.ชั้น ๓ ขนาดเส้นผ่าศูนย์กลาง ๐.๔๐ เมตร ๖ ท่อน จำนวน ๑ จุด พร้อมติดตั้งป้าย ประชาสัมพันธ์โครงการ	๑,๔๔๖,๘๐๐	๑,๔๔๖,๘๐๐	๑,๔๔๖,๘๐๐	๑,๔๔๖,๘๐๐	๑,๔๔๖,๘๐๐	ร้อยละ ๘๐ ของ ผู้ใช้ถนนแห่งนี้มี ความพึงพอใจ	ประชาชนเดินทาง สะดวกและ ปลอดภัย	กรมส่งเสริม, จังหวัด, อบจ., หน่วยงานอื่นๆ
๖๑	โครงการบุกเบิกถนนสายถนน คอนกรีตเสริมเสาค้ำพรำ หมู่ที่ ๑๒ - ถนนคอนกรีตเสริมบ้านไสใหญ่ หมู่ที่ ๑๒ ตำบลนาแว	เพื่อให้เกิดความ สะดวกในการสัญจร ของประชาชนและเกิด ความปลอดภัย	บุกเบิกถนนสายถนนคอนกรีตเสริมเสาค้ำพรำ หมู่ที่ ๑๒ - ถนนคอนกรีตเสริมบ้านไสใหญ่ หมู่ที่ ๑๒ ตำบลนาแว อำเภอฉวาง จังหวัด นครศรีธรรมราช ปริมาณงาน ขนาดผิวจราจรหิน คลุกกว้าง ๔.๐๐ เมตร ระยะทางยาว ๕๖๐ เมตร หนา ๐.๑๕ เมตรโหล่ทางหินคลุก ๐.๕๐ เมตร หรือพื้นที่ผิวจราจรไม่น้อยกว่า ๒,๒๔๐ ตารางเมตร พร้อมติดตั้งป้ายประชาสัมพันธ์ โครงการ		๒,๒๔๐,๐๐๐	๒,๒๔๐,๐๐๐	๒,๒๔๐,๐๐๐	๒,๒๔๐,๐๐๐	ร้อยละ ๘๐ ของ ผู้ใช้ถนนแห่งนี้มี ความพึงพอใจ	ประชาชนเดินทาง สะดวกและ ปลอดภัย	กรมส่งเสริม, จังหวัด, อบจ., หน่วยงานอื่นๆ

รายละเอียดโครงการพัฒนา
แผนพัฒนาท้องถิ่น (พ.ศ. ๒๕๖๖ - ๒๕๗๐)
สำหรับ โครงการที่เกี่วกับภาพขององค์กรปกครองส่วนท้องถิ่น ที่ใช้สำหรับการประสานแผนพัฒนาท้องถิ่น
ทบทวน ครั้งที่ ๑/๒๕๖๖
องค์การบริหารส่วนตำบลนาแว

ก. ยุทธศาสตร์จังหวัดที่ ๑ การบริหารจัดการเกษตรและอุตสาหกรรมสู่มาตรฐานครบวงจร
๒ การพัฒนาการท่องเที่ยวบนพื้นฐานธรรมชาติ และศิลปวัฒนธรรม

ข. ยุทธศาสตร์การพัฒนาขององค์กรปกครองส่วนท้องถิ่นในเขตจังหวัด ที่ ๑ การพัฒนาเศรษฐกิจ และ ๔ การพัฒนาโครงสร้างพื้นฐาน

แบบ ผ ๐๒/๒

๑. ยุทธศาสตร์การพัฒนาด้านโครงสร้างพื้นฐาน
๑.๒ แผนงานอุตสาหกรรมและการโยธา

ที่	โครงการ	วัตถุประสงค์	เป้าหมาย (ผลผลิตของโครงการ)	งบประมาณ					ตัวชี้วัด (KPI)	ผลคาดว่าจะได้รับ	หน่วยงาน ที่ขอประสาน
				๒๕๖๖ (บาท)	๒๕๖๗ (บาท)	๒๕๖๘ (บาท)	๒๕๖๙ (บาท)	๒๕๗๐ (บาท)			
๖๒	โครงการติดตั้งไฟฟ้าโซล่าเซลล์ ถนนสาธารณะ ภายในหมู่บ้าน หมู่ที่ ๑	เพื่อลดจุดเสี่ยงภายใน ชุมชน และประชาชนมี ความปลอดภัย ใน ชีวิตและ ทรัพย์สิน	ติดตั้งไฟฟ้าโซล่าเซลล์ถนนสาธารณะภายใน หมู่บ้าน หมู่ที่ ๑ ตำบลนาแว อำเภอฉวาง จังหวัดนครราชสีมา ปริมาณงาน ติดตั้งถนน สาธารณะภายในหมู่บ้าน จำนวน ๓๐ จุด (รายละเอียดตามข้อกำหนดขององค์การบริหาร ส่วนตำบลนาแว) พร้อมติดตั้งป้ายประชาสัมพันธ์ โครงการ		๒,๑๐๐,๐๐๐	๒,๑๐๐,๐๐๐	๒,๑๐๐,๐๐๐	๒,๑๐๐,๐๐๐	ร้อยละ ๘๐ ของ ประชาชนที่ใช้ เส้นทางที่ดำเนิน โครงการมีความ พึงพอใจ	ประชาชนมี ความ สะดวก และ ปลอดภัยใน ชีวิต และทรัพย์สิน	กรมส่งเสริม, จังหวัด, อบจ., หน่วยงานอื่นๆ
๖๓	โครงการติดตั้งไฟฟ้าโซล่าเซลล์ ถนนสาธารณะ ภายในหมู่บ้าน หมู่ที่ ๒	เพื่อลดจุดเสี่ยงภายใน ชุมชน และประชาชนมี ความปลอดภัย ใน ชีวิตและ ทรัพย์สิน	ติดตั้งไฟฟ้าโซล่าเซลล์ถนนสาธารณะภายใน หมู่บ้าน หมู่ที่ ๒ ตำบลนาแว อำเภอฉวาง จังหวัดนครราชสีมา ปริมาณงาน ติดตั้งถนน สาธารณะภายในหมู่บ้าน จำนวน ๕๐ จุด (รายละเอียดตามข้อกำหนดขององค์การบริหาร ส่วนตำบลนาแว) พร้อมติดตั้งป้ายประชาสัมพันธ์ โครงการ		๑,๕๐๐,๐๐๐	๑,๕๐๐,๐๐๐	๑,๕๐๐,๐๐๐	๑,๕๐๐,๐๐๐	ร้อยละ ๘๐ ของ ประชาชนที่ใช้ เส้นทางที่ดำเนิน โครงการมีความ พึงพอใจ	ประชาชนมี ความ สะดวก และ ปลอดภัยใน ชีวิต และทรัพย์สิน	กรมส่งเสริม, จังหวัด, อบจ., หน่วยงานอื่นๆ

รายละเอียดโครงการพัฒนา
แผนพัฒนาท้องถิ่น (พ.ศ. ๒๕๖๖ - ๒๕๗๐)
สำหรับ โครงการที่เกี่วข้องกับขององค์กรปกครองส่วนท้องถิ่น ที่ใช้สำหรับการประสานแผนพัฒนาท้องถิ่น
ทบทวน ครั้งที่ ๑/๒๕๖๖
องค์การบริหารส่วนตำบลนาแว

ก. ยุทธศาสตร์จังหวัดที่ ๑ การบริหารจัดการเกษตรและอุตสาหกรรมสู่มาตรฐานครบวงจร
๒ การพัฒนาการท่องเที่ยวบนพื้นฐานธรรมชาติ ธรรมชาติและศิลปวัฒนธรรม

ข. ยุทธศาสตร์การพัฒนาขององค์กรปกครองส่วนท้องถิ่นในเขตจังหวัด ที่ ๑ การพัฒนาเศรษฐกิจ และ ๔ การพัฒนาโครงสร้างพื้นฐาน

แบบ ผ ๐๒/๒

๑. ยุทธศาสตร์การพัฒนาด้านโครงสร้างพื้นฐาน

๑.๒ แผนงานอุตสาหกรรมและการโยธา

ที่	โครงการ	วัตถุประสงค์	เป้าหมาย (ผลผลิตของโครงการ)	งบประมาณ					ตัวชี้วัด (KPI)	ผลคาดว่าจะได้รับ	หน่วยงาน ที่ขอประสาน
				๒๕๖๖ (บาท)	๒๕๖๗ (บาท)	๒๕๖๘ (บาท)	๒๕๖๙ (บาท)	๒๕๗๐ (บาท)			
๖๔	โครงการติดตั้งไฟฟ้าโซลาร์เซลล์ ถนนสาธารณะ ภายในหมู่บ้าน หมู่ที่ ๓	เพื่อลดจุดเสี่ยงภายใน ชุมชน และประชาชนมี ความปลอดภัย ใน ชีวิตและ ทรัพย์สิน	ติดตั้งไฟฟ้าโซลาร์เซลล์ถนนสาธารณะภายใน หมู่บ้าน หมู่ที่ ๓ ตำบลนาแว อำเภอฉวาง จังหวัดนครราชสีมา ปริมาณงาน ติดตั้งถนน สาธารณะภายในหมู่บ้าน จำนวน ๓๐ จุด (รายละเอียดตามข้อกำหนดขององค์การบริหาร ส่วนตำบลนาแว) พร้อมติดตั้งป้ายประชาสัมพันธ์ โครงการ		๒,๑๐๐,๐๐๐	๒,๑๐๐,๐๐๐	๒,๑๐๐,๐๐๐	๒,๑๐๐,๐๐๐	ร้อยละ ๘๐ ของ ประชาชนที่ใช้ เส้นทางที่ดำเนิน โครงการมีความ พึงพอใจ	ประชาชนมี ความ สะดวก และ ปลอดภัยใน ชีวิต และทรัพย์สิน	กรมส่งเสริม, จังหวัด, อบจ., หน่วยงานอื่นๆ
๖๕	โครงการติดตั้งไฟฟ้าโซลาร์เซลล์ ถนนสาธารณะ ภายในหมู่บ้าน หมู่ที่ ๔	เพื่อลดจุดเสี่ยงภายใน ชุมชน และประชาชนมี ความปลอดภัย ใน ชีวิตและ ทรัพย์สิน	ติดตั้งไฟฟ้าโซลาร์เซลล์ถนนสาธารณะภายใน หมู่บ้าน หมู่ที่ ๔ ตำบลนาแว อำเภอฉวาง จังหวัดนครราชสีมา ปริมาณงาน ติดตั้งถนน สาธารณะภายในหมู่บ้าน จำนวน ๓๐ จุด (รายละเอียดตามข้อกำหนดขององค์การบริหาร ส่วนตำบลนาแว) พร้อมติดตั้งป้ายประชาสัมพันธ์ โครงการ		๒,๑๐๐,๐๐๐	๒,๑๐๐,๐๐๐	๒,๑๐๐,๐๐๐	๒,๑๐๐,๐๐๐	ร้อยละ ๘๐ ของ ประชาชนที่ใช้ เส้นทางที่ดำเนิน โครงการมีความ พึงพอใจ	ประชาชนมี ความ สะดวก และ ปลอดภัยใน ชีวิต และทรัพย์สิน	กรมส่งเสริม, จังหวัด, อบจ., หน่วยงานอื่นๆ

รายละเอียดโครงการพัฒนา
แผนพัฒนาท้องถิ่น (พ.ศ. ๒๕๖๖ - ๒๕๗๐)
สำหรับ โครงการที่เกี่วกันขององค์กรปกครองส่วนท้องถิ่น ที่ใช้สำหรับการประสานแผนพัฒนาท้องถิ่น
ทบวง ครั้งที่ ๑/๒๕๖๖
องค์การบริหารส่วนตำบลนาแว

ก. ยุทธศาสตร์จังหวัดที่ ๑ การบริหารจัดการเกษตรและอุตสาหกรรมสู่มาตรฐานครบวงจร
 ๒ การพัฒนาการท่องเที่ยวบนพื้นฐานธรรมชาติ ธรรมชาติและศิลปวัฒนธรรม

ข. ยุทธศาสตร์การพัฒนาขององค์กรปกครองส่วนท้องถิ่นในเขตจังหวัด ที่ ๑ การพัฒนาเศรษฐกิจ และ ๔ การพัฒนาโครงสร้างพื้นฐาน

๑. ยุทธศาสตร์การพัฒนาด้านโครงสร้างพื้นฐาน

๑.๒ แผนงานอุตสาหกรรมและการโยธา

แบบ ผ ๐๒/๒

ที่	โครงการ	วัตถุประสงค์	เป้าหมาย (ผลผลิตของโครงการ)	งบประมาณ					ตัวชี้วัด (KPI)	ผลคาดว่าจะได้รับ	หน่วยงาน ที่ขอประสาน
				๒๕๖๖ (บาท)	๒๕๖๗ (บาท)	๒๕๖๘ (บาท)	๒๕๖๙ (บาท)	๒๕๗๐ (บาท)			
๖๖	โครงการติดตั้งไฟฟ้าโซลาร์เซลล์ ถนนสาธารณะ ภายในหมู่บ้าน หมู่ที่ ๕	เพื่อลดจุดเสี่ยงภายใน ชุมชน และประชาชนมี ความปลอดภัย ใน ชีวิตและ ทรัพย์สิน	ติดตั้งไฟฟ้าโซลาร์เซลล์ถนนสาธารณะภายใน หมู่บ้าน หมู่ที่ ๕ ตำบลนาแว อำเภอฉวาง จังหวัดนครศรีธรรมราช ปริมาณงาน ติดตั้งถนน สาธารณะภายในหมู่บ้าน จำนวน ๓๐ จุด (รายละเอียดตามข้อกำหนดขององค์การบริหาร ส่วนตำบลนาแว) พร้อมติดตั้งป้ายประชาสัมพันธ์ โครงการ		๒,๑๐๐,๐๐๐	๒,๑๐๐,๐๐๐	๒,๑๐๐,๐๐๐	๒,๑๐๐,๐๐๐	ร้อยละ ๘๐ ของ ประชาชนที่ใช้ เส้นทางที่ดำเนิน โครงการมีความ พึงพอใจ	ประชาชนมี ความ สะดวก และ ปลอดภัยใน ชีวิต และทรัพย์สิน	กรมส่งเสริม, จังหวัด, อบจ., หน่วยงานอื่นๆ
๖๗	โครงการติดตั้งไฟฟ้าโซลาร์เซลล์ ถนนสาธารณะ ภายในหมู่บ้าน หมู่ที่ ๖	เพื่อลดจุดเสี่ยงภายใน ชุมชน และประชาชนมี ความปลอดภัย ใน ชีวิตและ ทรัพย์สิน	ติดตั้งไฟฟ้าโซลาร์เซลล์ถนนสาธารณะภายใน หมู่บ้าน หมู่ที่ ๖ ตำบลนาแว อำเภอฉวาง จังหวัดนครศรีธรรมราช ปริมาณงาน ติดตั้งถนน สาธารณะภายในหมู่บ้าน จำนวน ๓๐ จุด (รายละเอียดตามข้อกำหนดขององค์การบริหาร ส่วนตำบลนาแว) พร้อมติดตั้งป้ายประชาสัมพันธ์ โครงการ		๒,๑๐๐,๐๐๐	๒,๑๐๐,๐๐๐	๒,๑๐๐,๐๐๐	๒,๑๐๐,๐๐๐	ร้อยละ ๘๐ ของ ประชาชนที่ใช้ เส้นทางที่ดำเนิน โครงการมีความ พึงพอใจ	ประชาชนมี ความ สะดวก และ ปลอดภัยใน ชีวิต และทรัพย์สิน	กรมส่งเสริม, จังหวัด, อบจ., หน่วยงานอื่นๆ
๖๘	โครงการติดตั้งไฟฟ้าโซลาร์เซลล์ ถนนสาธารณะ ภายในหมู่บ้าน หมู่ที่ ๗	เพื่อลดจุดเสี่ยงภายใน ชุมชน และประชาชนมี ความปลอดภัย ใน ชีวิตและ ทรัพย์สิน	ติดตั้งไฟฟ้าโซลาร์เซลล์ถนนสาธารณะภายใน หมู่บ้าน หมู่ที่ ๗ ตำบลนาแว อำเภอฉวาง จังหวัดนครศรีธรรมราช ปริมาณงาน ติดตั้งถนน สาธารณะภายในหมู่บ้าน จำนวน ๓๐ จุด (รายละเอียดตามข้อกำหนดขององค์การบริหาร ส่วนตำบลนาแว) พร้อมติดตั้งป้ายประชาสัมพันธ์ โครงการ		๒,๑๐๐,๐๐๐	๒,๑๐๐,๐๐๐	๒,๑๐๐,๐๐๐	๒,๑๐๐,๐๐๐	ร้อยละ ๘๐ ของ ประชาชนที่ใช้ เส้นทางที่ดำเนิน โครงการมีความ พึงพอใจ	ประชาชนมี ความ สะดวก และ ปลอดภัยใน ชีวิต และทรัพย์สิน	กรมส่งเสริม, จังหวัด, อบจ., หน่วยงานอื่นๆ

รายละเอียดโครงการพัฒนา
แผนพัฒนาท้องถิ่น (พ.ศ. ๒๕๖๖ - ๒๕๗๐)
สำหรับ โครงการที่เกี่วกับภาพขององค์กรปกครองส่วนท้องถิ่น ที่ใช้สำหรับการประสานแผนพัฒนาท้องถิ่น
บทวน ครั้งที่ ๑/๒๕๖๖
องค์การบริหารส่วนตำบลนาแว

ก. ยุทธศาสตร์จังหวัดที่ ๑ การบริหารจัดการเกษตรและอุตสาหกรรมสู่มาตรฐานครบวงจร
 ๒ การพัฒนาการท่องเที่ยวบนพื้นฐานธรรมชาติ ธรรมชาติและศิลปวัฒนธรรม

ข. ยุทธศาสตร์การพัฒนาขององค์กรปกครองส่วนท้องถิ่นในเขตจังหวัด ที่ ๑ การพัฒนาเศรษฐกิจ และ ๔ การพัฒนาโครงสร้างพื้นฐาน

๑. ยุทธศาสตร์การพัฒนาด้านโครงสร้างพื้นฐาน

๑.๒ แผนงานอุตสาหกรรมและการโยธา

แบบ ผ ๐๒/๒

ที่	โครงการ	วัตถุประสงค์	เป้าหมาย (ผลผลิตของโครงการ)	งบประมาณ					ตัวชี้วัด (KPI)	ผลคาดว่าจะได้รับ	หน่วยงาน ที่ประสาน
				๒๕๖๖ (บาท)	๒๕๖๗ (บาท)	๒๕๖๘ (บาท)	๒๕๖๙ (บาท)	๒๕๗๐ (บาท)			
๖๙	โครงการติดตั้งไฟฟ้าโซล่าเซลล์ถนนสาธารณะ ภายในหมู่บ้าน หมู่ที่ ๘	เพื่อลดจุดเสี่ยงภายในชุมชน และประชาชนมีความปลอดภัย ในชีวิตและ ทรัพย์สิน	ติดตั้งไฟฟ้าโซล่าเซลล์ถนนสาธารณะภายในหมู่บ้าน หมู่ที่ ๘ ตำบลนาแว อำเภอฉวาง จังหวัดนครศรีธรรมราช ปริมาณงาน ติดตั้งถนนสาธารณะภายในหมู่บ้าน จำนวน ๕๐ จุด (รายละเอียดตามข้อกำหนดขององค์การบริหารส่วนตำบลนาแว) พร้อมติดตั้งป้ายประชาสัมพันธ์โครงการ		๓,๕๐๐,๐๐๐	๓,๕๐๐,๐๐๐	๓,๕๐๐,๐๐๐	๓,๕๐๐,๐๐๐	ร้อยละ ๘๐ ของประชาชนที่ใช้เส้นทางที่ดำเนินโครงการมีความพึงพอใจ	ประชาชนมี ความสะดวก และปลอดภัยใน ชีวิตและทรัพย์สิน	กรมส่งเสริม, จังหวัด, อบจ., หน่วยงานอื่นๆ
๗๐	โครงการติดตั้งไฟฟ้าโซล่าเซลล์ถนนสาธารณะ ภายในหมู่บ้าน หมู่ที่ ๙	เพื่อลดจุดเสี่ยงภายในชุมชน และประชาชนมีความปลอดภัย ในชีวิตและ ทรัพย์สิน	ติดตั้งไฟฟ้าโซล่าเซลล์ถนนสาธารณะภายในหมู่บ้าน หมู่ที่ ๙ ตำบลนาแว อำเภอฉวาง จังหวัดนครศรีธรรมราช ปริมาณงาน ติดตั้งถนนสาธารณะภายในหมู่บ้าน จำนวน ๕๐ จุด (รายละเอียดตามข้อกำหนดขององค์การบริหารส่วนตำบลนาแว) พร้อมติดตั้งป้ายประชาสัมพันธ์โครงการ		๓,๕๐๐,๐๐๐	๓,๕๐๐,๐๐๐	๓,๕๐๐,๐๐๐	๓,๕๐๐,๐๐๐	ร้อยละ ๘๐ ของประชาชนที่ใช้เส้นทางที่ดำเนินโครงการมีความพึงพอใจ	ประชาชนมี ความสะดวก และปลอดภัยใน ชีวิตและทรัพย์สิน	กรมส่งเสริม, จังหวัด, อบจ., หน่วยงานอื่นๆ

รายละเอียดโครงการพัฒนา
 แผนพัฒนาท้องถิ่น (พ.ศ. ๒๕๖๖ - ๒๕๗๐)
 สำหรับ โครงการที่เกี่วกันขององค์กรปกครองส่วนท้องถิ่น ที่ใช้สำหรับการประสานแผนพัฒนาท้องถิ่น
 ทบวงวน ครั้งที่ ๑/๒๕๖๖
 องค์การบริหารส่วนตำบลนาแว

ก. ยุทธศาสตร์จังหวัดที่ ๑ การบริหารจัดการเกษตรและอุตสาหกรรมสู่มาตรฐานครบวงจร
 ๒ การพัฒนาการท่องเที่ยวบนพื้นฐานธรรมชาติ และศิลปวัฒนธรรม

ข. ยุทธศาสตร์การพัฒนาขององค์กรปกครองส่วนท้องถิ่นในเขตจังหวัด ที่ ๑ การพัฒนาเศรษฐกิจ และ ๔ การพัฒนาโครงสร้างพื้นฐาน

แบบ ผ ๑๒/๒

๑. ยุทธศาสตร์การพัฒนาด้านโครงสร้างพื้นฐาน

๑.๒ แผนงานอุตสาหกรรมและการโยธา

ที่	โครงการ	วัตถุประสงค์	เป้าหมาย (ผลผลิตของโครงการ)	งบประมาณ					ตัวชี้วัด (KPI)	ผลคาดว่าจะได้รับ	หน่วยงาน ที่ขอประสาน
				๒๕๖๖ (บาท)	๒๕๖๗ (บาท)	๒๕๖๘ (บาท)	๒๕๖๙ (บาท)	๒๕๗๐ (บาท)			
๗๑	โครงการติดตั้งไฟฟ้าโซล่าเซลล์ ถนนสาธารณะ ภายในหมู่บ้าน หมู่ที่ ๑๐	เพื่อลดจุดเสี่ยงภายใน ชุมชน และประชาชนมี ความปลอดภัย ใน ชีวิตและ ทรัพย์สิน	ติดตั้งไฟฟ้าโซล่าเซลล์ถนนสาธารณะภายใน หมู่บ้าน หมู่ที่ ๑๐ ตำบลนาแว อำเภอฉวาง จังหวัดนครราชสีมา ปริมาณงาน ติดตั้งถนน สาธารณะภายในหมู่บ้าน จำนวน ๕๐ จุด (รายละเอียดตามข้อกำหนดขององค์การบริหาร ส่วนตำบลนาแว) พร้อมติดตั้งป้ายประชาสัมพันธ์ โครงการ		๓,๕๐๐,๐๐๐	๓,๕๐๐,๐๐๐	๓,๕๐๐,๐๐๐	๓,๕๐๐,๐๐๐	ร้อยละ ๘๐ ของ ประชาชนที่ใช้ เส้นทางที่ดำเนิน โครงการมีความ พึงพอใจ	ประชาชนมี ความ สะดวก และ ปลอดภัยใน ชีวิต และทรัพย์สิน	กรมส่งเสริม, จังหวัด, อบจ., หน่วยงานอื่นๆ
๗๒	โครงการติดตั้งไฟฟ้าโซล่าเซลล์ ถนนสาธารณะ ภายในหมู่บ้าน หมู่ที่ ๑๑	เพื่อลดจุดเสี่ยงภายใน ชุมชน และประชาชนมี ความปลอดภัย ใน ชีวิตและ ทรัพย์สิน	ติดตั้งไฟฟ้าโซล่าเซลล์ถนนสาธารณะภายใน หมู่บ้าน หมู่ที่ ๑๑ ตำบลนาแว อำเภอฉวาง จังหวัดนครราชสีมา ปริมาณงาน ติดตั้งถนน สาธารณะภายในหมู่บ้าน จำนวน ๓๐ จุด (รายละเอียดตามข้อกำหนดขององค์การบริหาร ส่วนตำบลนาแว) พร้อมติดตั้งป้ายประชาสัมพันธ์ โครงการ		๒,๑๐๐,๐๐๐	๒,๑๐๐,๐๐๐	๒,๑๐๐,๐๐๐	๒,๑๐๐,๐๐๐	ร้อยละ ๘๐ ของ ประชาชนที่ใช้ เส้นทางที่ดำเนิน โครงการมีความ พึงพอใจ	ประชาชนมี ความ สะดวก และ ปลอดภัยใน ชีวิต และทรัพย์สิน	กรมส่งเสริม, จังหวัด, อบจ., หน่วยงานอื่นๆ

รายละเอียดโครงการพัฒนา

แผนพัฒนาท้องถิ่น (พ.ศ. ๒๕๖๖ - ๒๕๗๐)

สำหรับ โครงการที่เกี่วข้องขององค์กรปกครองส่วนท้องถิ่น ที่ใช้สำหรับการประสานแผนพัฒนาท้องถิ่น

ทบทวน ครั้งที่ ๑/๒๕๖๖

องค์การบริหารส่วนตำบลนาแว

ก. ยุทธศาสตร์จังหวัดที่ ๑ การบริหารจัดการเกษตรและอุตสาหกรรมสู่มาตรฐานครบวงจร

๒ การพัฒนาการท่องเที่ยวบนพื้นฐานธรรมชาติ และศิลปวัฒนธรรม

ข. ยุทธศาสตร์การพัฒนาขององค์กรปกครองส่วนท้องถิ่นในเขตจังหวัด ที่ ๑ การพัฒนาเศรษฐกิจ และ ๔ การพัฒนาโครงสร้างพื้นฐาน

๑. ยุทธศาสตร์การพัฒนาด้านโครงสร้างพื้นฐาน

๑.๒ แผนงานอุตสาหกรรมและการโยธา

แบบ ผ ๐๒/๒

ที่	โครงการ	วัตถุประสงค์	เป้าหมาย (ผลผลิตของโครงการ)	งบประมาณ					ตัวชี้วัด (KPI)	ผลคาดว่าจะได้รับ	หน่วยงาน ที่ขอประสาน
				๒๕๖๖ (บาท)	๒๕๖๗ (บาท)	๒๕๖๘ (บาท)	๒๕๖๙ (บาท)	๒๕๗๐ (บาท)			
๗๓	โครงการติดตั้งไฟฟ้าโซล่าเซลล์ ถนนสาธารณะ ภายในหมู่บ้าน หมู่ที่ ๑๒	เพื่อลดจุดเสี่ยงภายใน ชุมชน และประชาชนมี ความปลอดภัย ใน ชีวิตและ ทรัพย์สิน	ติดตั้งไฟฟ้าโซล่าเซลล์ถนนสาธารณะภายใน หมู่บ้าน หมู่ที่ ๑๒ ตำบลนาแว อำเภอฉวาง จังหวัดนครราชสีมา ปริมาณงาน ติดตั้งถนน สาธารณะภายในหมู่บ้าน จำนวน ๓๐ จุด (รายละเอียดตามข้อกำหนดขององค์การบริหาร ส่วนตำบลนาแว) พร้อมติดตั้งป้ายประชาสัมพันธ์ โครงการ		๒,๑๐๐,๐๐๐	๒,๑๐๐,๐๐๐	๒,๑๐๐,๐๐๐	๒,๑๐๐,๐๐๐	ร้อยละ ๘๐ ของ ประชาชนที่ใช้ เส้นทางที่ดำเนิน โครงการมีความ พึงพอใจ	ประชาชนมี ความ สะดวก และ ปลอดภัยใน ชีวิต และทรัพย์สิน	กรมส่งเสริม, จังหวัด, อบจ., หน่วยงานอื่นๆ
๗๔	โครงการก่อสร้างประปาหมู่บ้าน แบบบาดาล ขนาดกลาง หมู่ที่ ๒	เพื่อให้ประชาชนมีน้ำ สำหรับอุปโภคบริโภค	ก่อสร้างระบบประปาหมู่บ้านแบบบาดาลขนาด กลาง ความจุถังน้ำใส่ ๒๐ ลบ.ม หอดึงสูง ขนาด ๑๕ ลบ.ม		๒,๓๕๕,๐๐๐	๒,๓๕๕,๐๐๐	๒,๓๕๕,๐๐๐	๒,๓๕๕,๐๐๐	ร้อยละ ๘๐ ของ ประชาชนใน พื้นที่มีน้ำสำหรับ อุปโภคบริโภค	ประชาชนมีน้ำ อุปโภคบริโภค	กรมส่งเสริม, จังหวัด, อบจ., หน่วยงานอื่นๆ
๗๕	โครงการก่อสร้างประปาหมู่บ้าน แบบบาดาล ขนาดกลาง หมู่ที่ ๔	เพื่อให้ประชาชนมีน้ำ สำหรับอุปโภคบริโภค	ก่อสร้างระบบประปาหมู่บ้านแบบบาดาลขนาด กลาง ความจุถังน้ำใส่ ๒๐ ลบ.ม หอดึงสูง ขนาด ๑๕ ลบ.ม		๒,๓๕๕,๐๐๐	๒,๓๕๕,๐๐๐	๒,๓๕๕,๐๐๐	๒,๓๕๕,๐๐๐	ร้อยละ ๘๐ ของ ประชาชนใน พื้นที่มีน้ำสำหรับ อุปโภคบริโภค	ประชาชนมีน้ำ อุปโภคบริโภค	กรมส่งเสริม, จังหวัด, อบจ., หน่วยงานอื่นๆ
๗๖	โครงการก่อสร้างประปาหมู่บ้าน แบบผิวดิน ขนาดกลาง หมู่ที่ ๘	เพื่อให้ประชาชนมีน้ำ สำหรับอุปโภคบริโภค	ก่อสร้างประปาแบบผิวดินขนาดกลาง ความจุถัง น้ำใสขนาด ๒๕ ลูกบาศก์เมตร ระบบกรองแบบ ผิวดิน หอดึงสูงขนาด ๑๕ ลูกบาศก์เมตร		๒,๙๘๙,๐๐๐	๒,๙๘๙,๐๐๐	๒,๙๘๙,๐๐๐	๒,๙๘๙,๐๐๐	ร้อยละ ๘๐ ของ ประชาชนใน พื้นที่มีน้ำสำหรับ อุปโภคบริโภค	ประชาชนมีน้ำ อุปโภคบริโภค	กรมส่งเสริม, จังหวัด, อบจ., หน่วยงานอื่นๆ

รายละเอียดโครงการพัฒนา
แผนพัฒนาท้องถิ่น (พ.ศ. ๒๕๖๖ - ๒๕๗๐)
สำหรับ โครงการที่เกินศักยภาพขององค์กรปกครองส่วนท้องถิ่น ที่ใช้สำหรับการประสานแผนพัฒนาท้องถิ่น
ทบทวน ครั้งที่ ๑/๒๕๖๖
องค์การบริหารส่วนตำบลนาแว

ก. ยุทธศาสตร์จังหวัดที่ ๑ การบริหารจัดการเกษตรและอุตสาหกรรมสู่มาตรฐานครบวงจร
๒ การพัฒนาการท่องเที่ยวบนพื้นฐานธรรมชาติ และศิลปวัฒนธรรม

ข. ยุทธศาสตร์การพัฒนาขององค์กรปกครองส่วนท้องถิ่นในเขตจังหวัด ที่ ๑ การพัฒนาเศรษฐกิจ และ ๔ การพัฒนาโครงสร้างพื้นฐาน

๑. ยุทธศาสตร์การพัฒนาด้านโครงสร้างพื้นฐาน

๑.๒ แผนงานอุตสาหกรรมและการโยธา

แบบ ผ ๐๒/๒

ที่	โครงการ	วัตถุประสงค์	เป้าหมาย (ผลผลิตของโครงการ)	งบประมาณ					ตัวชี้วัด (KPI)	ผลคาดว่าจะได้รับ	หน่วยงาน ที่ขอประสาน
				๒๕๖๖ (บาท)	๒๕๖๗ (บาท)	๒๕๖๘ (บาท)	๒๕๖๙ (บาท)	๒๕๗๐ (บาท)			
๗๗	โครงการก่อสร้างประปาผิวดิน บ้านห้วยถ้ำ หมู่ที่ ๑๒	เพื่อให้ประชาชนมีน้ำ สำหรับอุปโภคบริโภค	ก่อสร้างระบบประปาผิวดินบ้านห้วยถ้ำ หมู่ที่ ๑๒ ตำบลนาแว อำเภอฉวาง จังหวัด นครศรีธรรมราช ปริมาณงาน แบบบาดาลขนาด กลาง ๕๑-๑๒๐ คริวเรือนปริมาณน้ำ ๗ ลบ.ม./ ชม. ขึ้นไป (รายละเอียดตามแบบแปลนและ ข้อกำหนดขององค์การบริหารส่วนตำบลนาแว) พร้อมติดตั้งป้ายประชาสัมพันธ์โครงการ		๒,๒๔๒,๐๐๐	๒,๙๘๙,๐๐๐	๒,๙๘๙,๐๐๐	๒,๙๘๙,๐๐๐	ร้อยละ ๘๐ ของ ประชาชนใน พื้นที่มีน้ำสำหรับ อุปโภคบริโภค	ประชาชนมีน้ำ อุปโภคบริโภค	กรมส่งเสริม, จังหวัด, อบจ., หน่วยงานอื่นๆ
๗๘	โครงการปรับปรุงระบบประปา หมู่ที่ ๔ ตำบลนาแว	เพื่อให้ประชาชนมีน้ำ สำหรับอุปโภคบริโภค	ปรับปรุงระบบประปา หมู่ที่ ๔ ตำบลนาแว อำเภอฉวาง จังหวัดนครศรีธรรมราช (ปริมาณ งาน และรายละเอียดตามแบบแปลนและ ข้อกำหนดขององค์การบริหารส่วนตำบลนาแว) ติดตั้งป้ายประชาสัมพันธ์โครงการ		๑,๗๐๐,๐๐๐	๑,๗๐๐,๐๐๐	๑,๗๐๐,๐๐๐	๑,๗๐๐,๐๐๐	ร้อยละ ๘๐ ของ ประชาชนใน พื้นที่มีน้ำสำหรับ อุปโภคบริโภค	ประชาชนมีน้ำ อุปโภคบริโภค	กรมส่งเสริม, จังหวัด, อบจ., หน่วยงานอื่นๆ
๗๙	โครงการปรับปรุงระบบประปา หมู่ที่ ๑๐ ตำบลนาแว	เพื่อให้ประชาชนมีน้ำ สำหรับอุปโภคบริโภค	ปรับปรุงระบบประปา หมู่ที่ ๑๐ ตำบลนาแว อำเภอฉวาง จังหวัดนครศรีธรรมราช (ปริมาณ งาน และรายละเอียดตามแบบแปลนและ ข้อกำหนดขององค์การบริหารส่วนตำบลนาแว) ติดตั้งป้ายประชาสัมพันธ์โครงการ		๑,๐๐๐,๐๐๐	๑,๐๐๐,๐๐๐	๑,๐๐๐,๐๐๐	๑,๐๐๐,๐๐๐	ร้อยละ ๘๐ ของ ประชาชนใน พื้นที่มีน้ำสำหรับ อุปโภคบริโภค	ประชาชนมีน้ำ อุปโภคบริโภค	กรมส่งเสริม, จังหวัด, อบจ., หน่วยงานอื่นๆ

รายละเอียดโครงการพัฒนา
 แผนพัฒนาท้องถิ่น (พ.ศ. ๒๕๖๖ - ๒๕๗๐)
 สำหรับ โครงการที่เกนศักยภาพขององค์กรปกครองส่วนท้องถิ่น ที่ใช้สำหรับการประสานแผนพัฒนาท้องถิ่น
 ทบวง ครั้งที่ ๑/๒๕๖๖
 องค์การบริหารส่วนตำบลนาแว

- ก. ยุทธศาสตร์จังหวัดที่ ๑ การบริหารจัดการเกษตรและอุตสาหกรรมสู่มาตรฐานครบวงจร
 ๒ การพัฒนาการท่องเที่ยวบนพื้นฐานธรรมชาติ และศิลปวัฒนธรรม
- ข. ยุทธศาสตร์การพัฒนาขององค์กรปกครองส่วนท้องถิ่นในเขตจังหวัด ที่ ๑ การพัฒนาเศรษฐกิจ และ ๔ การพัฒนาโครงสร้างพื้นฐาน
 ๑. ยุทธศาสตร์การพัฒนาด้านโครงสร้างพื้นฐาน
 ๑.๒ แผนงานอุตสาหกรรมและการโยธา

แบบ ผ ๐๒/๒

ที่	โครงการ	วัตถุประสงค์	เป้าหมาย (ผลผลิตของโครงการ)	งบประมาณ					ตัวชี้วัด (KPI)	ผลคาดว่าจะได้รับ	หน่วยงาน ที่ขอประสาน
				๒๕๖๖ (บาท)	๒๕๖๗ (บาท)	๒๕๖๘ (บาท)	๒๕๖๙ (บาท)	๒๕๗๐ (บาท)			
๘๐	โครงการขยายเขตระบบท่อประปาบ้านโนไ ร้ หมู่ที่ ๖ ตำบลนาแว	เพื่อให้ประชาชนมีน้ำสำหรับอุปโภคบริโภค	ขยายเขตระบบท่อประปาบ้านโนไ ร้ หมู่ที่ ๖ ตำบลนาแว อำเภอฉวาง จังหวัดนครศรีธรรมราช ปริมาณงาน ขนาดความยาว ๘๙๗ เมตร (รายละเอียดตามแบบแปลนและข้อกำหนดขององค์การบริหารส่วนตำบลนาแว) พร้อมติดตั้งป้ายประชาสัมพันธ์โครงการ		๓๕๘,๘๐๐	๓๕๘,๘๐๐			ร้อยละ ๘๐ ของประชาชนในพื้นที่มีน้ำสำหรับอุปโภคบริโภค	ประชาชนมีน้ำอุปโภคบริโภค	กรมส่งเสริม, จังหวัด, อบจ., หน่วยงานอื่นๆ
๘๑	โครงการขยายเขตระบบท่อน้ำต่อจากเทศบาลตำบลควนกลาง - บ้านฝ้ายท่า หมู่ที่ ๑๑ ตำบลนาแว	เพื่อให้ประชาชนมีน้ำสำหรับอุปโภคบริโภค	ขยายเขตระบบท่อน้ำต่อจากเทศบาลตำบลควนกลาง - บ้านฝ้ายท่า หมู่ที่ ๑๑ ตำบลนาแว อำเภอฉวาง จังหวัดนครศรีธรรมราช ปริมาณงาน ขนาดความยาว ๔,๕๐๐ เมตร (รายละเอียดตามแบบแปลนและข้อกำหนดขององค์การบริหารส่วนตำบลนาแว) พร้อมติดตั้งป้ายประชาสัมพันธ์โครงการ		๓,๑๕๐,๐๐๐	๓,๑๕๐,๐๐๐	๓,๑๕๐,๐๐๐	๓,๑๕๐,๐๐๐	ร้อยละ ๘๐ ของประชาชนในพื้นที่มีน้ำสำหรับอุปโภคบริโภค	ประชาชนมีน้ำอุปโภคบริโภค	กรมส่งเสริม, จังหวัด, อบจ., หน่วยงานอื่นๆ
๘๒	โครงการขุดเจาะบ่อบาดาลในพื้นที่ตำบลนาแว	เพื่อให้ประชาชนมีแหล่งน้ำสำหรับอุปโภคบริโภค	ขุดเจาะบ่อบาดาล จำนวน ๑๒ บ่อ พร้อมติดตั้งป้ายประชาสัมพันธ์โครงการ		๙๔๑,๔๙๐	๙๔๑,๔๙๐	๙๔๑,๔๙๐	๙๔๑,๔๙๐	ร้อยละ ๒๐ ของประชาชนในชุมชนมีแหล่งน้ำใช้อุปโภคบริโภคเพิ่มขึ้น	ประชาชนมีน้ำอุปโภคบริโภค	กรมส่งเสริม, จังหวัด, อบจ., หน่วยงานอื่นๆ

รายละเอียดโครงการพัฒนา
แผนพัฒนาท้องถิ่น (พ.ศ. ๒๕๖๖ - ๒๕๗๐)
สำหรับ โครงการที่เกินศักยภาพขององค์กรปกครองส่วนท้องถิ่น ที่ใช้สำหรับการประสานแผนพัฒนาท้องถิ่น
ทบทวน ครั้งที่ ๑/๒๕๖๖
องค์การบริหารส่วนตำบลนาแว

ก. ยุทธศาสตร์จังหวัดที่ ๑ การบริหารจัดการเกษตรและอุตสาหกรรมสู่มาตรฐานครบวงจร
๒ การพัฒนาการท่องเที่ยวบนพื้นฐานธรรมชาติ และศิลปวัฒนธรรม

ข. ยุทธศาสตร์การพัฒนาขององค์กรปกครองส่วนท้องถิ่นในเขตจังหวัด ที่ ๑ การพัฒนาเศรษฐกิจ และ ๔ การพัฒนาโครงสร้างพื้นฐาน

แบบ ผ ๐๒/๒

๑. ยุทธศาสตร์การพัฒนาด้านโครงสร้างพื้นฐาน

๑.๒ แผนงานอุตสาหกรรมและการโยธา

ที่	โครงการ	วัตถุประสงค์	เป้าหมาย (ผลผลิตของโครงการ)	งบประมาณ					ตัวชี้วัด (KPI)	ผลคาดว่าจะได้รับ	หน่วยงาน ที่ขอประสาน
				๒๕๖๖ (บาท)	๒๕๖๗ (บาท)	๒๕๖๘ (บาท)	๒๕๖๙ (บาท)	๒๕๗๐ (บาท)			
๘๓	โครงการก่อสร้างอาคารศูนย์พัฒนาคุณภาพชีวิตและส่งเสริมอาชีพผู้สูงอายุ (เฉพาะงานสถาปัตยกรรม)	เพื่อเป็นศูนย์พัฒนาคุณภาพชีวิตและส่งเสริมอาชีพผู้สูงอายุ	ก่อสร้างอาคารศูนย์พัฒนาคุณภาพชีวิตและส่งเสริมอาชีพผู้สูงอายุ (ศพอส) (เฉพาะงานสถาปัตยกรรม) ตามแบบที่ อบต. กำหนด พร้อมติดตั้งป้ายประชาสัมพันธ์โครงการ			๑,๕๔๑,๙๐๐			ร้อยละ ๘๐ ของผู้สูงอายุ ได้ใช้สำหรับกิจกรรม	ผู้สูงอายุได้รับการพัฒนาคุณภาพชีวิตและส่งเสริมอาชีพ	กรมส่งเสริม, จังหวัด, อบจ., หน่วยงานอื่นๆ
๘๔	โครงการก่อสร้างอาคารศูนย์ป้องกันบรรเทาสาธารณภัย หมู่ที่ ๗ ตำบลนาแว	เพื่อใช้เป็นสถานที่ปฏิบัติงาน ของศูนย์ป้องกันบรรเทาสาธารณภัย	ก่อสร้างอาคารศูนย์ป้องกันบรรเทาสาธารณภัย หมู่ที่ ๗ ตำบลนาแว อำเภอฉวาง จังหวัดนครศรีธรรมราช ปริมาณงาน ขนาดความกว้าง ๘.๐๐ เมตร ความยาว ๑๖.๐๐ เมตร จำนวน ๒ ชั้น หรือพื้นที่ใช้สอยไม่น้อยกว่า ๒๕๖ ตารางเมตร (รายละเอียดตามข้อกำหนดขององค์การบริหารส่วนตำบลนาแว) พร้อมติดตั้งป้ายประชาสัมพันธ์โครงการ				๓,๕๙๐,๐๐๐		มีสถานที่สำหรับปฏิบัติงานศูนย์ป้องกันบรรเทาสาธารณภัย ๑ แห่ง	ศูนย์ป้องกันบรรเทาสาธารณภัย มีสถานที่สำหรับปฏิบัติงาน	กรมส่งเสริม, จังหวัด, อบจ., หน่วยงานอื่นๆ
๘๕	โครงการก่อสร้างสนามฟุตบอล (แบบมีหลังคา) โรงเรียนบ้านควนสวรรค์ หมู่ที่ ๘ ตำบลนาแว	เพื่อให้เป็นสถานที่สำหรับเด็กเยาวชน และบุคคลทั่วไปเล่นกีฬาและออกกำลังกาย	ก่อสร้างสนามฟุตบอล ปริมาณงาน ขนาดกว้าง ๒๙ เมตร ยาว ๔๙ เมตร พื้นที่ใช้สอยไม่น้อยกว่า ๑,๔๒๑ ตารางเมตร ตามแบบมาตรฐานที่ อบต.นาแว กำหนด พร้อมติดตั้งป้ายประชาสัมพันธ์โครงการ				๘,๔๐๐,๐๐๐		จำนวนสนามฟุตบอลที่ได้รับการก่อสร้างจำนวน ๑ แห่ง	มีสนามฟุตบอลสำหรับเล่นกีฬาและออกกำลังกาย	กรมส่งเสริม, จังหวัด, อบจ., หน่วยงานอื่นๆ

รายละเอียดโครงการพัฒนา

แผนพัฒนาท้องถิ่น (พ.ศ. ๒๕๖๖ - ๒๕๗๐)

สำหรับ โครงการที่เกินศักยภาพขององค์กรปกครองส่วนท้องถิ่น ที่ใช้สำหรับการประสานแผนพัฒนาท้องถิ่น

ทบทวน ครั้งที่ ๑/๒๕๖๖

องค์การบริหารส่วนตำบลนาแวน

ก. ยุทธศาสตร์จังหวัดที่ ๑ การบริหารจัดการเกษตรและอุตสาหกรรมสู่มาตรฐานครบวงจร

๒ การพัฒนาการท่องเที่ยวบนพื้นฐานธรรมชาติ และศิลปวัฒนธรรม

ข. ยุทธศาสตร์การพัฒนาขององค์กรปกครองส่วนท้องถิ่นในเขตจังหวัด ที่ ๑ การพัฒนาเศรษฐกิจ และ ๔ การพัฒนาโครงสร้างพื้นฐาน

๑. ยุทธศาสตร์การพัฒนาค้านโครงสร้างพื้นฐาน

๑.๒ แผนงานอุตสาหกรรมและการโยธา

แบบ ผ ๐๒/๒

ที่	โครงการ	วัตถุประสงค์	เป้าหมาย (ผลผลิตของโครงการ)	งบประมาณ					ตัวชี้วัด (KPI)	ผลคาดว่าจะได้รับ	หน่วยงาน ที่ขอประสาน
				๒๕๖๖ (บาท)	๒๕๖๗ (บาท)	๒๕๖๘ (บาท)	๒๕๖๙ (บาท)	๒๕๗๐ (บาท)			
๘๖	โครงการก่อสร้างสนามกีฬาบริเวณหลังศาลา หมู่ที่ ๑๑ ตำบลนาแวน	เพื่อให้ประชาชนมีสถานที่ออกกำลังกาย	ก่อสร้างสนามกีฬารอบบริเวณหลังศาลา หมู่ที่ ๑๑ ตำบลนาแวน อำเภอฉวาง จังหวัดนครศรีธรรมราช ปริมาณงาน ขนาดพื้นที่ ๒ ไร่ (รายละเอียดตามแบบแปลนและข้อกำหนดขององค์การบริหารส่วนตำบลนาแวน) ติดตั้งป้ายประชาสัมพันธ์โครงการ		๒,๕๐๐,๐๐๐	๒,๕๐๐,๐๐๐	๒,๕๐๐,๐๐๐	๒,๕๐๐,๐๐๐	ร้อยละ ๘๐ ของประชาชนที่ใช้สถานที่ในการออกกำลังกายมีสุขภาพดี	ประชาชนมีการออกกำลังกายและมีสุขภาพดีขึ้น	กรมส่งเสริม, จังหวัด, อบจ., หน่วยงานอื่นๆ
๘๗	โครงการก่อสร้างสวนสุขภาพสระน้ำหนองออก หมู่ที่ ๑๑ ตำบลนาแวน	เพื่อให้ประชาชนมีสถานที่ออกกำลังกาย	ก่อสร้างสวนสุขภาพ สระน้ำหนองออก หมู่ที่ ๑๑ ตำบลนาแวน อำเภอฉวาง จังหวัดนครศรีธรรมราช ปริมาณงาน ขนาดพื้นที่ ๓ ไร่ (รายละเอียดตามแบบแปลนและข้อกำหนดขององค์การบริหารส่วนตำบลนาแวน) พร้อมติดตั้งป้ายประชาสัมพันธ์โครงการ		๒,๘๐๐,๐๐๐	๒,๘๐๐,๐๐๐	๒,๘๐๐,๐๐๐	๒,๘๐๐,๐๐๐	ร้อยละ ๘๐ ของประชาชนที่ใช้สถานที่ในการออกกำลังกายมีสุขภาพดี	ประชาชนมีการออกกำลังกายและมีสุขภาพดีขึ้น	กรมส่งเสริม, จังหวัด, อบจ., หน่วยงานอื่นๆ
๘๘	โครงการปรับปรุงภูมิทัศน์บริเวณรอยพระพุทธรูปและป้อม ขรบ. หมู่ที่ ๑๑ ตำบลนาแวน	เพื่อเป็นสถานที่พักผ่อนของประชาชน	ปรับปรุงภูมิทัศน์บริเวณรอยพระพุทธรูปและป้อม ขรบ. หมู่ที่ ๑๑ ตำบลนาแวน อำเภอฉวาง จังหวัดนครศรีธรรมราช ปริมาณงาน ขนาดพื้นที่ ๑ ไร่ (รายละเอียดตามแบบแปลนและข้อกำหนดขององค์การบริหารส่วนตำบลนาแวน) พร้อมติดตั้งป้ายประชาสัมพันธ์โครงการ				๑,๕๐๐,๐๐๐	๑,๕๐๐,๐๐๐	ประชาชนมีสถานที่สำหรับพักผ่อนเพิ่มขึ้น ๑ แห่ง	ประชาชนมีสถานที่สำหรับพักผ่อน	กรมส่งเสริม, จังหวัด, อบจ., หน่วยงานอื่นๆ

รายละเอียดโครงการพัฒนา
แผนพัฒนาท้องถิ่น (พ.ศ. ๒๕๖๖ - ๒๕๗๐)
สำหรับ โครงการที่เกินศักยภาพขององค์กรปกครองส่วนท้องถิ่น ที่ใช้สำหรับการประสานแผนพัฒนาท้องถิ่น
ทบทวน ครั้งที่ ๑/๒๕๖๖
องค์การบริหารส่วนตำบลนาแว

ก. ยุทธศาสตร์จังหวัดที่ ๑ การบริหารจัดการเกษตรและอุตสาหกรรมสู่มาตรฐานครบวงจร
๒ การพัฒนาการท่องเที่ยวบนพื้นฐานธรรมชาติ ธรรมชาติและ ศิลปวัฒนธรรม

ข. ยุทธศาสตร์การพัฒนาขององค์กรปกครองส่วนท้องถิ่นในเขตจังหวัด ที่ ๑ การพัฒนาเศรษฐกิจ และ ๔ การพัฒนาโครงสร้างพื้นฐาน

แบบ ผ๐๒/๒

๑. ยุทธศาสตร์การพัฒนาด้านโครงสร้างพื้นฐาน

๑.๒ แผนงานการเกษตร

ที่	โครงการ	วัตถุประสงค์	เป้าหมาย (ผลผลิตของโครงการ)	งบประมาณ					ตัวชี้วัด (KPI)	ผลคาดว่าจะได้รับ	หน่วยงาน ที่ขอประสาน
				๒๕๖๖ (บาท)	๒๕๖๗ (บาท)	๒๕๖๘ (บาท)	๒๕๖๙ (บาท)	๒๕๗๐ (บาท)			
๑	โครงการขุดลอกหนองพรุเคียน หมู่ที่ ๑ ตำบลนาแว	เพื่อลดปัญหาขาดแคลนน้ำสำหรับการเกษตรและแก้ปัญหาขาดแคลนน้ำในหน้าแล้ง	ขุดลอกหนองพรุเคียน หมู่ที่ ๑ ตำบลนาแว อำเภอฉวาง จังหวัดนครศรีธรรมราช ปริมาณงาน ขนาดเนื้อที่ ๒๓ ไร่ (รายละเอียดตามแบบแปลนและข้อกำหนดขององค์การบริหารส่วนตำบลนาแว) พร้อมติดตั้งป้ายประชาสัมพันธ์โครงการ		๗,๗๕๒,๐๐๐	๗,๗๕๒,๐๐๐	๗,๗๕๒,๐๐๐	๗,๗๕๒,๐๐๐	ประชาชนที่ใช้ประโยชน์ในแหล่งน้ำ มีความพึงพอใจ	ประชาชนบริเวณใกล้เคียงแหล่งน้ำ มีน้ำสำหรับการเกษตรและแก้ปัญหาขาดแคลนน้ำในหน้าแล้ง	กรมส่งเสริม, จังหวัด, อบจ., หน่วยงานอื่นๆ
๒	โครงการขุดลอกหนองน้ำหัก หมู่ที่ ๓ ตำบลนาแว	เพื่อลดปัญหาขาดแคลนน้ำสำหรับการเกษตรและแก้ปัญหาขาดแคลนน้ำในหน้าแล้ง	ขุดลอกหนองน้ำหัก หมู่ที่ ๓ ตำบลนาแว อำเภอฉวาง จังหวัดนครศรีธรรมราช ปริมาณงาน ขนาดเนื้อที่ ๔ ไร่ (รายละเอียดตามแบบแปลนและข้อกำหนดขององค์การบริหารส่วนตำบลนาแว) พร้อมติดตั้งป้ายประชาสัมพันธ์โครงการ		๒,๕๐๐,๐๐๐	๒,๕๐๐,๐๐๐	๒,๕๐๐,๐๐๐	๒,๕๐๐,๐๐๐	ประชาชนที่ใช้ประโยชน์ในแหล่งน้ำ มีความพึงพอใจ	ประชาชนบริเวณใกล้เคียงแหล่งน้ำ มีน้ำสำหรับการเกษตรและแก้ปัญหาขาดแคลนน้ำในหน้าแล้ง	กรมส่งเสริม, จังหวัด, อบจ., หน่วยงานอื่นๆ

รายละเอียดโครงการพัฒนา
แผนพัฒนาท้องถิ่น (พ.ศ. ๒๕๖๖ - ๒๕๗๐)
สำหรับ โครงการที่เกี่วข้องขององค์กรปกครองส่วนท้องถิ่น ที่ใช้สำหรับการประสานแผนพัฒนาท้องถิ่น
ทบทวน ครั้งที่ ๑/๒๕๖๖
องค์การบริหารส่วนตำบลนาแวน

ก. ยุทธศาสตร์จังหวัดที่ ๑ การบริหารจัดการเกษตรและอุตสาหกรรมสู่มาตรฐานครบวงจร
๒ การพัฒนาการท่องเที่ยวบนพื้นฐานธรรมชาติ และศิลปวัฒนธรรม

ข. ยุทธศาสตร์การพัฒนาขององค์กรปกครองส่วนท้องถิ่นในเขตจังหวัด ที่ ๑ การพัฒนาเศรษฐกิจ และ ๔ การพัฒนาโครงสร้างพื้นฐาน

แบบ ผ๐๒/๒

๑. ยุทธศาสตร์พัฒนาด้านโครงสร้างพื้นฐาน
๑.๒ แผนงานการเกษตร

ที่	โครงการ	วัตถุประสงค์	เป้าหมาย (ผลผลิตของโครงการ)	งบประมาณ					ตัวชี้วัด (KPI)	ผลคาดว่าจะได้รับ	หน่วยงาน ที่ขอประสาน
				๒๕๖๖ (บาท)	๒๕๖๗ (บาท)	๒๕๖๘ (บาท)	๒๕๖๙ (บาท)	๒๕๗๐ (บาท)			
๓	โครงการขุดลอกหนองพังพรุ หมู่ที่ ๕ ตำบลนาแวน	เพื่อลดปัญหาขาดแคลนน้ำสำหรับการเกษตรและแก้ปัญหาขาดแคลนน้ำในหน้าแล้ง	ขุดลอกหนองพังพรุ หมู่ที่ ๕ ตำบลนาแวน อำเภอฉวาง จังหวัดนครศรีธรรมราช ปริมาณงาน ขนาดเนื้อที่ ๔ ไร่ (รายละเอียดตามแบบแปลนและข้อกำหนดขององค์การบริหารส่วนตำบลนาแวน) พร้อมติดตั้งป้ายประชาสัมพันธ์โครงการ		๒,๕๐๐,๐๐๐	๒,๕๐๐,๐๐๐	๒,๕๐๐,๐๐๐	๒,๕๐๐,๐๐๐	ประชาชนที่ใช้ประโยชน์ในแหล่งน้ำ มีคามพึงพอใจ	ประชาชนบริเวณใกล้เคียงแหล่งน้ำ มีน้ำสำหรับการเกษตรและแก้ปัญหาขาดแคลนน้ำในหน้าแล้ง	กรมส่งเสริม, จังหวัด, อบจ., หน่วยงานอื่นๆ
๔	โครงการขุดลอกหนองน้ำหัก หมู่ที่ ๖ ตำบลนาแวน	เพื่อลดปัญหาขาดแคลนน้ำสำหรับการเกษตรและแก้ปัญหาขาดแคลนน้ำในหน้าแล้ง	ขุดลอกหนองน้ำหัก หมู่ที่ ๖ ตำบลนาแวน อำเภอฉวาง จังหวัดนครศรีธรรมราช ปริมาณงาน ขนาดเนื้อที่ ๑๐ ไร่ (รายละเอียดตามแบบแปลนและข้อกำหนดขององค์การบริหารส่วนตำบลนาแวน) ติดตั้งป้ายประชาสัมพันธ์โครงการ		๓,๓๗๐,๐๐๐	๓,๓๗๐,๐๐๐	๓,๓๗๐,๐๐๐	๓,๓๗๐,๐๐๐	ประชาชนที่ใช้ประโยชน์ในแหล่งน้ำ มีคามพึงพอใจ	ประชาชนบริเวณใกล้เคียงแหล่งน้ำ มีน้ำสำหรับการเกษตรและแก้ปัญหาขาดแคลนน้ำในหน้าแล้ง	กรมส่งเสริม, จังหวัด, อบจ., หน่วยงานอื่นๆ

รายละเอียดโครงการพัฒนา
แผนพัฒนาท้องถิ่น (พ.ศ. ๒๕๖๖ - ๒๕๗๐)
สำหรับ โครงการที่เกินศักยภาพขององค์กรปกครองส่วนท้องถิ่น ที่ใช้สำหรับการประสานแผนพัฒนาท้องถิ่น
ทบทวน ครั้งที่ ๑/๒๕๖๖
องค์การบริหารส่วนตำบลนาแว

ก. ยุทธศาสตร์จังหวัดที่ ๑ การบริหารจัดการเกษตรและอุตสาหกรรมสู่มาตรฐานครบวงจร
๒ การพัฒนาการท่องเที่ยวบนพื้นฐานธรรมะ ธรรมชาติ และศิลปวัฒนธรรม

ข. ยุทธศาสตร์การพัฒนาขององค์กรปกครองส่วนท้องถิ่นในเขตจังหวัด ที่ ๑ การพัฒนาเศรษฐกิจ และ ๔ การพัฒนาโครงสร้างพื้นฐาน

๑. ยุทธศาสตร์การพัฒนาด้านโครงสร้างพื้นฐาน

๑.๒ แผนงานการเกษตร

แบบ ผ๐๒/๒

ที่	โครงการ	วัตถุประสงค์	เป้าหมาย (ผลผลิตของโครงการ)	งบประมาณ					ตัวชี้วัด (KPI)	ผลคาดว่าจะได้รับ	หน่วยงาน ที่ขอประสาน
				๒๕๖๖ (บาท)	๒๕๖๗ (บาท)	๒๕๖๘ (บาท)	๒๕๖๙ (บาท)	๒๕๗๐ (บาท)			
๕	โครงการขุดลอกห้วยรากไม้ หมู่ที่ ๑๐ ตำบลนาแว	เพื่อลดปัญหาขาดแคลนน้ำสำหรับการเกษตรและแก้ปัญหาขาดแคลนน้ำในหน้าแล้ง	ขุดลอกห้วยรากไม้ หมู่ที่ ๑๐ ตำบลนาแว อำเภอฉวาง จังหวัดนครศรีธรรมราช ปริมาณงาน ขนาดเนื้อที่ ๑๐ ไร่ (รายละเอียดตามแบบแปลนและข้อกำหนดขององค์การบริหารส่วนตำบลนาแว) ติดตั้งป้ายประชาสัมพันธ์โครงการ		๑,๘๐๐,๐๐๐	๑,๘๐๐,๐๐๐	๑,๘๐๐,๐๐๐	๑,๘๐๐,๐๐๐	ประชาชนที่ใช้ประโยชน์ในแหล่งน้ำ มีคามพึงพอใจ	ประชาชนบริเวณใกล้เคียงแหล่งน้ำ มีน้ำสำหรับการเกษตรและแก้ปัญหาขาดแคลนน้ำในหน้าแล้ง	กรมส่งเสริม, จังหวัด, อบจ., หน่วยงานอื่นๆ
๖	โครงการขุดลอกห้วยหนองเตย หมู่ที่ ๑๑ ตำบลนาแว	เพื่อลดปัญหาขาดแคลนน้ำสำหรับการเกษตรและแก้ปัญหาขาดแคลนน้ำในหน้าแล้ง	ขุดลอกห้วยหนองเตย หมู่ที่ ๑๑ ตำบลนาแว อำเภอฉวาง จังหวัดนครศรีธรรมราช ปริมาณงาน ขนาดเนื้อที่ ๑.๕ ไร่ (รายละเอียดตามแบบแปลนและข้อกำหนดขององค์การบริหารส่วนตำบลนาแว) พร้อมติดตั้งป้ายประชาสัมพันธ์โครงการ		๑,๕๐๐,๐๐๐	๑,๕๐๐,๐๐๐	๑,๕๐๐,๐๐๐	๑,๕๐๐,๐๐๐	ประชาชนที่ใช้ประโยชน์ในแหล่งน้ำ มีคามพึงพอใจ	ประชาชนบริเวณใกล้เคียงแหล่งน้ำ มีน้ำสำหรับการเกษตรและแก้ปัญหาขาดแคลนน้ำในหน้าแล้ง	กรมส่งเสริม, จังหวัด, อบจ., หน่วยงานอื่นๆ

รายละเอียดโครงการพัฒนา
แผนพัฒนาท้องถิ่น (พ.ศ. ๒๕๖๖ - ๒๕๗๐)
สำหรับ โครงการที่เกี่วข้องขององค์กรปกครองส่วนท้องถิ่น ที่ใช้สำหรับการประสานแผนพัฒนาท้องถิ่น
ทบทวน ครั้งที่ ๑/๒๕๖๖
องค์การบริหารส่วนตำบลนาแว

ก. ยุทธศาสตร์จังหวัดที่ ๑ การบริหารจัดการเกษตรและอุตสาหกรรมสู่มาตรฐานครบวงจร
๒ การพัฒนาการท่องเที่ยวบนพื้นฐานธรรมชาติ ธรรมชาติและ ศิลปวัฒนธรรม

ข. ยุทธศาสตร์การพัฒนาขององค์กรปกครองส่วนท้องถิ่นในเขตจังหวัด ที่ ๑ การพัฒนาเศรษฐกิจ และ ๔ การพัฒนาโครงสร้างพื้นฐาน

แบบ ผ๐๒/๒

๑. ยุทธศาสตร์การพัฒนาด้านโครงสร้างพื้นฐาน

๑.๒ แผนงานการเกษตร

ที่	โครงการ	วัตถุประสงค์	เป้าหมาย (ผลผลิตของโครงการ)	งบประมาณ					ตัวชี้วัด (KPI)	ผลคาดว่าจะได้รับ	หน่วยงาน ที่ขอประสาน
				๒๕๖๖ (บาท)	๒๕๖๗ (บาท)	๒๕๖๘ (บาท)	๒๕๖๙ (บาท)	๒๕๗๐ (บาท)			
๗	โครงการปรับปรุงภูมิทัศน์อ่างเก็บน้ำห้วยถ้ำ หมู่ที่ ๑๒ ตำบลนาแว	เพื่อลดปัญหาขาดแคลนน้ำสำหรับการเกษตรและแก้ปัญหาขาดแคลนน้ำในหน้าแล้ง	ปรับปรุงภูมิทัศน์อ่างเก็บน้ำห้วยถ้ำ หมู่ที่ ๑๒ ตำบลนาแว อำเภอฉวาง จังหวัดนครศรีธรรมราช ปริมาณงานขนาดพื้นที่ ๗ ไร่ (รายละเอียดตามแบบแปลนและข้อกำหนดขององค์การบริหารส่วนตำบลนาแว) พร้อมติดตั้งป้ายประชาสัมพันธ์โครงการ		๓๐๐,๐๐๐	๓๐๐,๐๐๐	๓๐๐,๐๐๐	๓๐๐,๐๐๐	ประชาชนที่ใช้ประโยชน์ในแหล่งน้ำ มีคามพึงพอใจ	ประชาชนบริเวณใกล้เคียงแหล่งน้ำ มีน้ำสำหรับการเกษตรและแก้ปัญหาขาดแคลนน้ำในหน้าแล้ง	กรมส่งเสริม, จังหวัด, อบจ., หน่วยงานอื่นๆ
๘	โครงการก่อสร้างฝายน้ำล้นสระน้ำวังทับ หมู่ที่ ๑๒ ตำบลนาแว	เพื่อลดปัญหาขาดแคลนน้ำสำหรับการเกษตรและแก้ปัญหาขาดแคลนน้ำในหน้าแล้ง	ก่อสร้างฝายน้ำล้นสระน้ำวังทับ หมู่ที่ ๑๒ ตำบลนาแว อำเภอฉวาง จังหวัดนครศรีธรรมราช ปริมาณงาน (รายละเอียดตามแบบแปลนและข้อกำหนดขององค์การบริหารส่วนตำบลนาแว) พร้อมติดตั้งป้ายประชาสัมพันธ์โครงการ		๑,๐๐๐,๐๐๐	๑,๐๐๐,๐๐๐	๑,๐๐๐,๐๐๐	๑,๐๐๐,๐๐๐	ประชาชนที่ใช้ประโยชน์ในแหล่งน้ำ มีคามพึงพอใจ	ประชาชนบริเวณใกล้เคียงแหล่งน้ำ มีน้ำสำหรับการเกษตรและแก้ปัญหาขาดแคลนน้ำในหน้าแล้ง	กรมส่งเสริม, จังหวัด, อบจ., หน่วยงานอื่นๆ

รายละเอียดโครงการพัฒนา
แผนพัฒนาท้องถิ่น (พ.ศ. ๒๕๖๖ - ๒๕๗๐)
สำหรับ โครงการที่เกินศักยภาพขององค์กรปกครองส่วนท้องถิ่น ที่ใช้สำหรับการประสานแผนพัฒนาท้องถิ่น
ทบทวน ครั้งที่ ๑/๒๕๖๖
องค์การบริหารส่วนตำบลนาแว

- ก. ยุทธศาสตร์จังหวัดที่ ๑ การบริหารจัดการเกษตรและอุตสาหกรรมสู่มาตรฐานครบวงจร
๒ การพัฒนาการท่องเที่ยวบนพื้นฐานธรรมชาติ ธรรมชาติและศิลปวัฒนธรรม

- ข. ยุทธศาสตร์การพัฒนาขององค์กรปกครองส่วนท้องถิ่นในเขตจังหวัด ที่ ๑ การพัฒนาเศรษฐกิจ และ ๔ การพัฒนาโครงสร้างพื้นฐาน

แบบ ผ๐๒/๒

๑. ยุทธศาสตร์การพัฒนาด้านโครงสร้างพื้นฐาน

๑.๒ แผนงานการเกษตร

ที่	โครงการ	วัตถุประสงค์	เป้าหมาย (ผลผลิตของโครงการ)	งบประมาณ					ตัวชี้วัด (KPI)	ผลคาดว่าจะได้รับ	หน่วยงาน ที่ขอประสาน
				๒๕๖๖ (บาท)	๒๕๖๗ (บาท)	๒๕๖๘ (บาท)	๒๕๖๙ (บาท)	๒๕๗๐ (บาท)			
๙	โครงการก่อสร้างพังกันตลิ่งแม่น้ำตาปี หมู่ที่ ๑ ตำบลนาแว	เพื่อป้องกันการน้ำกัดเซาะตลิ่ง รักษาพื้นที่ทางการเกษตร และรักษาแหล่งน้ำเพื่อการเกษตร	ก่อสร้างพังกันตลิ่งแม่น้ำตาปี หมู่ที่ ๑ ตำบลนาแว อำเภอฉวาง จังหวัดนครศรีธรรมราช ปริมาณงาน ขนาดความยาว ๓,๑๐๐ เมตร (รายละเอียดตามแบบแปลนและข้อกำหนดขององค์การบริหารส่วนตำบลนาแว) พร้อม ติดตั้งป้ายประชาสัมพันธ์โครงการ		๖,๒๐๐,๐๐๐	๖,๒๐๐,๐๐๐	๖,๒๐๐,๐๐๐	๖,๒๐๐,๐๐๐	การพังของตลิ่งริมแม่น้ำตาปีลดลง	ประชาชนมีน้ำสำหรับการเกษตร และแหล่งน้ำได้รับการอนุรักษ์	กรมส่งเสริม, จังหวัด, อบจ., หน่วยงานอื่นๆ
๑๐	โครงการก่อสร้างพังกันตลิ่งแม่น้ำตาปี หมู่ที่ ๒ ตำบลนาแว	เพื่อป้องกันการน้ำกัดเซาะตลิ่ง รักษาพื้นที่ทางการเกษตร และรักษาแหล่งน้ำเพื่อการเกษตร	ก่อสร้างพังกันตลิ่งแม่น้ำตาปี หมู่ที่ ๒ ตำบลนาแว อำเภอฉวาง จังหวัดนครศรีธรรมราช ปริมาณงาน ขนาดความยาว ๒,๐๐๐ เมตร (รายละเอียดตามแบบแปลนและข้อกำหนดขององค์การบริหารส่วนตำบลนาแว) พร้อมติดตั้งป้ายประชาสัมพันธ์โครงการ		๔,๐๐๐,๐๐๐	๔,๐๐๐,๐๐๐	๔,๐๐๐,๐๐๐	๔,๐๐๐,๐๐๐	การพังของตลิ่งริมแม่น้ำตาปีลดลง	ประชาชนมีน้ำสำหรับการเกษตร และแหล่งน้ำได้รับการอนุรักษ์	กรมส่งเสริม, จังหวัด, อบจ., หน่วยงานอื่นๆ

รายละเอียดโครงการพัฒนา
 แผนพัฒนาท้องถิ่น (พ.ศ. ๒๕๖๖ - ๒๕๗๐)
 สำหรับ โครงการที่เกินศักยภาพขององค์กรปกครองส่วนท้องถิ่น ที่ใช้สำหรับการประสานแผนพัฒนาท้องถิ่น
 ทบวงวน ครั้งที่ ๑/๒๕๖๖
 องค์การบริหารส่วนตำบลนาแว

ก. ยุทธศาสตร์จังหวัดที่ ๑ การบริหารจัดการเกษตรและอุตสาหกรรมสู่มาตรฐานครบวงจร
 ๒ การพัฒนาการท่องเที่ยวบนพื้นฐานธรรมชาติ และศิลปวัฒนธรรม

ข. ยุทธศาสตร์การพัฒนาขององค์กรปกครองส่วนท้องถิ่นในเขตจังหวัด ที่ ๑ การพัฒนาเศรษฐกิจ และ ๔ การพัฒนาโครงสร้างพื้นฐาน

แบบ ผ๐๒/๒

๑. ยุทธศาสตร์การพัฒนาด้านโครงสร้างพื้นฐาน

๑.๒ แผนงานการเกษตร

ที่	โครงการ	วัตถุประสงค์	เป้าหมาย (ผลผลิตของโครงการ)	งบประมาณ					ตัวชี้วัด (KPI)	ผลคาดว่าจะได้รับ	หน่วยงาน ที่ขอประสาน
				๒๕๖๖ (บาท)	๒๕๖๗ (บาท)	๒๕๖๘ (บาท)	๒๕๖๙ (บาท)	๒๕๗๐ (บาท)			
๑๑	โครงการก่อสร้างพังกันตลิ่งแม่น้ำตาปี หมู่ที่ ๓ ตำบลนาแว	เพื่อป้องกันการน้ำกัดเซาะตลิ่ง รักษาพื้นที่ทางการเกษตร และรักษาแหล่งน้ำเพื่อการเกษตร	ก่อสร้างพังกันตลิ่งแม่น้ำตาปี หมู่ที่ ๓ ตำบลนาแว อำเภอฉวาง จังหวัดนครศรีธรรมราช ปริมาณงานขนาดความยาว ๒,๐๐๐ เมตร (รายละเอียดตามแบบแปลนและข้อกำหนดขององค์การบริหารส่วนตำบลนาแว) พร้อมติดตั้งป้ายประชาสัมพันธ์โครงการ		๔,๐๐๐,๐๐๐	๔,๐๐๐,๐๐๐	๔,๐๐๐,๐๐๐	๔,๐๐๐,๐๐๐	การพังของตลิ่งริมแม่น้ำตาปีลดลง	ประชาชนมีน้ำสำหรับการเกษตร และแหล่งน้ำได้รับการอนุรักษ์	กรมส่งเสริม, จังหวัด, อบจ., หน่วยงานอื่นๆ
๑๒	โครงการก่อสร้างพังกันตลิ่งแม่น้ำตาปี หมู่ที่ ๔ ตำบลนาแว	เพื่อป้องกันการน้ำกัดเซาะตลิ่ง รักษาพื้นที่ทางการเกษตร และรักษาแหล่งน้ำเพื่อการเกษตร	โครงการก่อสร้างพังกันตลิ่งแม่น้ำตาปี หมู่ที่ ๔ ตำบลนาแว อำเภอฉวาง จังหวัดนครศรีธรรมราช ปริมาณงาน ขนาดความยาว ๑,๘๐๐ เมตร (รายละเอียดตามแบบแปลนและข้อกำหนดขององค์การบริหารส่วนตำบลนาแว) พร้อมติดตั้งป้ายประชาสัมพันธ์โครงการ		๓,๖๐๐,๐๐๐	๓,๖๐๐,๐๐๐	๓,๖๐๐,๐๐๐	๓,๖๐๐,๐๐๐	การพังของตลิ่งริมแม่น้ำตาปีลดลง	ประชาชนมีน้ำสำหรับการเกษตร และแหล่งน้ำได้รับการอนุรักษ์	กรมส่งเสริม, จังหวัด, อบจ., หน่วยงานอื่นๆ

รายละเอียดโครงการพัฒนา
แผนพัฒนาท้องถิ่น (พ.ศ. ๒๕๖๖ - ๒๕๗๐)
สำหรับ โครงการที่เกินศักยภาพขององค์กรปกครองส่วนท้องถิ่น ที่ใช้สำหรับการประสานแผนพัฒนาท้องถิ่น
ทบทวน ครั้งที่ ๑/๒๕๖๖
องค์การบริหารส่วนตำบลนาแว

- ก. ยุทธศาสตร์จังหวัดที่ ๑ การบริหารจัดการเกษตรและอุตสาหกรรมสู่มาตรฐานครบวงจร
๒ การพัฒนาการท่องเที่ยวบนพื้นฐานธรรมะ ธรรมชาติ และศิลปวัฒนธรรม

- ข. ยุทธศาสตร์การพัฒนาขององค์กรปกครองส่วนท้องถิ่นในเขตจังหวัด ที่ ๑ การพัฒนาเศรษฐกิจ และ ๔ การพัฒนาโครงสร้างพื้นฐาน

แบบ ผ๐๒/๒

๑. ยุทธศาสตร์การพัฒนาด้านโครงสร้างพื้นฐาน

๑.๒ แผนงานการเกษตร

ที่	โครงการ	วัตถุประสงค์	เป้าหมาย (ผลผลิตของโครงการ)	งบประมาณ					ตัวชี้วัด (KPI)	ผลคาดว่าจะได้รับ	หน่วยงาน ที่ขอประสาน
				๒๕๖๖ (บาท)	๒๕๖๗ (บาท)	๒๕๖๘ (บาท)	๒๕๖๙ (บาท)	๒๕๗๐ (บาท)			
๑๓	โครงการก่อสร้างพังกันตลิ่งแม่น้ำตาปี หมู่ที่ ๕ ตำบลนาแว	เพื่อป้องกันการน้ำกัดเซาะตลิ่ง รักษาพื้นที่ทางการเกษตร และรักษาแหล่งน้ำเพื่อการเกษตร	ก่อสร้างพังกันตลิ่งแม่น้ำตาปี หมู่ที่ ๕ ตำบลนาแว อำเภอฉวาง จังหวัดนครศรีธรรมราช ปริมาณงาน ขนาดความยาว ๑,๗๐๐ เมตร (รายละเอียดตามแบบแปลนและข้อกำหนดขององค์การบริหารส่วนตำบลนาแว) พร้อมติดตั้งป้ายประชาสัมพันธ์โครงการ		๓,๔๐๐,๐๐๐	๓,๔๐๐,๐๐๐	๓,๔๐๐,๐๐๐	๓,๔๐๐,๐๐๐	การพังของตลิ่งริมแม่น้ำตาปีลดลง	ประชาชนมีน้ำสำหรับการเกษตร และแหล่งน้ำได้รับการอนุรักษ์	กรมส่งเสริม, จังหวัด, อบจ., หน่วยงานอื่นๆ
๑๔	โครงการก่อสร้างพังกันตลิ่งแม่น้ำตาปี หมู่ที่ ๖ ตำบลนาแว	เพื่อป้องกันการน้ำกัดเซาะตลิ่ง รักษาพื้นที่ทางการเกษตร และรักษาแหล่งน้ำเพื่อการเกษตร	ก่อสร้างพังกันตลิ่งแม่น้ำตาปี หมู่ที่ ๖ ตำบลนาแว อำเภอฉวาง จังหวัดนครศรีธรรมราช ปริมาณงาน ขนาดความยาว ๑,๔๐๐ เมตร (รายละเอียดตามแบบแปลนและข้อกำหนดขององค์การบริหารส่วนตำบลนาแว) พร้อมติดตั้งป้ายประชาสัมพันธ์โครงการ		๒,๘๐๐,๐๐๐	๒,๘๐๐,๐๐๐	๒,๘๐๐,๐๐๐	๒,๘๐๐,๐๐๐	การพังของตลิ่งริมแม่น้ำตาปีลดลง	ประชาชนมีน้ำสำหรับการเกษตร และแหล่งน้ำได้รับการอนุรักษ์	กรมส่งเสริม, จังหวัด, อบจ., หน่วยงานอื่นๆ

รายละเอียดโครงการพัฒนา
แผนพัฒนาท้องถิ่น (พ.ศ. ๒๕๖๖ - ๒๕๗๐)
สำหรับ โครงการที่เกี่วกับสภาพขององค์กรปกครองส่วนท้องถิ่น ที่ใช้สำหรับการประสานแผนพัฒนาท้องถิ่น
บทวน ครั้งที่ ๑/๒๕๖๖
องค์การบริหารส่วนตำบลนาแวง

ก. ยุทธศาสตร์จังหวัดที่ ๑ การบริหารจัดการเกษตรและอุตสาหกรรมสู่มาตรฐานครบวงจร
 ๒ การพัฒนาการท่องเที่ยวบนพื้นฐานธรรมชาติ และศิลปวัฒนธรรม

ข. ยุทธศาสตร์การพัฒนาขององค์กรปกครองส่วนท้องถิ่นในเขตจังหวัด ที่ ๑ การพัฒนาเศรษฐกิจ และ ๔ การพัฒนาโครงสร้างพื้นฐาน

แบบ ผ๐๒/๒

๑. ยุทธศาสตร์พัฒนาด้านโครงสร้างพื้นฐาน
 ๑.๒ แผนงานการเกษตร

ที่	โครงการ	วัตถุประสงค์	เป้าหมาย (ผลผลิตของโครงการ)	งบประมาณ					ตัวชี้วัด (KPI)	ผลคาดว่าจะได้รับ	หน่วยงาน ที่ขอประสาน
				๒๕๖๖ (บาท)	๒๕๖๗ (บาท)	๒๕๖๘ (บาท)	๒๕๖๙ (บาท)	๒๕๗๐ (บาท)			
๑๕	โครงการก่อสร้างพังกันตลิ่งแม่น้ำตาปี หมู่ที่ ๖ ตำบลนาแวง	เพื่อป้องกันการน้ำกัดเซาะตลิ่ง รักษาพื้นที่ทางการเกษตร และรักษาแหล่งน้ำเพื่อการเกษตร	ก่อสร้างพังกันตลิ่งแม่น้ำตาปี หมู่ที่ ๖ ตำบลนาแวง อำเภอฉวาง จังหวัดนครศรีธรรมราช ปริมาณงาน ขนาดความยาว ๑,๕๐๐ เมตร (รายละเอียดตามแบบแปลนและข้อกำหนดขององค์การบริหารส่วนตำบลนาแวง) พร้อมติดตั้งป้ายประชาสัมพันธ์โครงการ		๒,๘๐๐,๐๐๐	๒,๘๐๐,๐๐๐	๒,๘๐๐,๐๐๐	๒,๘๐๐,๐๐๐	การพังของตลิ่งริมแม่น้ำตาปีลดลง	ประชาชนมีน้ำสำหรับการเกษตร และแหล่งน้ำได้รับการอนุรักษ์	กรมส่งเสริม, จังหวัด, อบจ., หน่วยงานอื่นๆ
๑๖	โครงการก่อสร้างพังกันตลิ่งแม่น้ำตาปี หมู่ที่ ๑๑ ตำบลนาแวง	เพื่อป้องกันการน้ำกัดเซาะตลิ่ง รักษาพื้นที่ทางการเกษตร และรักษาแหล่งน้ำเพื่อการเกษตร	ก่อสร้างพังกันตลิ่งแม่น้ำตาปี หมู่ที่ ๑๑ ตำบลนาแวง อำเภอฉวาง จังหวัดนครศรีธรรมราช ปริมาณงาน ขนาดความยาว ๒,๐๐๐ เมตร (รายละเอียดตามแบบแปลนและข้อกำหนดขององค์การบริหารส่วนตำบลนาแวง) พร้อมติดตั้งป้ายประชาสัมพันธ์โครงการ		๔,๐๐๐,๐๐๐	๔,๐๐๐,๐๐๐	๔,๐๐๐,๐๐๐	๔,๐๐๐,๐๐๐	การพังของตลิ่งริมแม่น้ำตาปีลดลง	ประชาชนมีน้ำสำหรับการเกษตร และแหล่งน้ำได้รับการอนุรักษ์	กรมส่งเสริม, จังหวัด, อบจ., หน่วยงานอื่นๆ

แบบ ผ ๐๓
บัญชีครุภัณฑ์
สำหรับที่ไม่ได้ดำเนินการจัดทำเป็นโครงการพัฒนา

บัญชีครุภัณฑ์
สำหรับที่ไม่ได้ดำเนินการจัดทำเป็นโครงการพัฒนาท้องถิ่น
ทบทวน ครั้งที่ ๑/๒๕๖๖
องค์การบริหารส่วนตำบลนาแว

แบบ ผ.๐๓

๑. ประเภทครุภัณฑ์ ยานพาหนะและขนส่ง

๑.๑ กลยุทธ์ ส่งเสริมและพัฒนากิจการด้านสาธารณสุขให้ได้มาตรฐาน

(๑) แผนงาน รักษาความสงบภายใน

ที่	ครุภัณฑ์	เป้าหมาย (ผลผลิตของครุภัณฑ์)	งบประมาณ					หน่วยงาน รับผิดชอบ
			๒๕๖๖ (บาท)	๒๕๖๗ (บาท)	๒๕๖๘ (บาท)	๒๕๖๙ (บาท)	๒๕๗๐ (บาท)	
๑	รถพยาบาล (รถตู้)	รถพยาบาล (รถตู้) ปริมาตรกระบอกลูกสูบ ไม่ต่ำกว่า ๒,๔๐๐ ซีซี จำนวน ๑ คัน					๒,๕๐๐,๐๐๐	สำนักปลัดฯ
๒	รถพยาบาลฉุกเฉิน	รถพยาบาลฉุกเฉิน (รถกระบะ) ปริมาตรกระบอกลูกสูบ ไม่ต่ำกว่า ๒,๔๐๐ ซีซี จำนวน ๑ คัน				๑,๑๒๐,๐๐๐		สำนักปลัดฯ
๓	รถยนต์ตรวจการณ์	รถยนต์ตรวจการณ์ เครื่องยนต์ดีเซล ขนาด ปริมาตรกระบอกลูกสูบ ไม่ต่ำกว่า ๒,๐๐๐ ซีซี ขับเคลื่อน ๔ ล้อ จำนวน ๑ คัน			๑,๖๖๔,๐๐๐			สำนักปลัดฯ
๔	ยานพาหนะเคลื่อนที่เร็วบนผิวน้ำ (Jetski)	ยานพาหนะเคลื่อนที่เร็วบนผิวน้ำ (Jetski) พร้อมอุปกรณ์ จำนวน ๑ ลำ			๖๗๐,๐๐๐			สำนักปลัดฯ
รวม					๒,๓๓๔,๐๐๐	๑,๑๒๐,๐๐๐	๒,๕๐๐,๐๐๐	

๑. ประเภทครุภัณฑ์ ยานพาหนะและขนส่ง

๑.๒ กลยุทธ์ ส่งเสริมให้มีการจัดการขยะอย่างถูกวิธี เพื่อลดปัญหาขยะมูลฝอย

(๑) แผนงาน เคหะและชุมชน

ที่	ครุภัณฑ์	เป้าหมาย (ผลผลิตของครุภัณฑ์)	งบประมาณ					หน่วยงาน รับผิดชอบ
			๒๕๖๖ (บาท)	๒๕๖๗ (บาท)	๒๕๖๘ (บาท)	๒๕๖๙ (บาท)	๒๕๗๐ (บาท)	
๑	รถบรรทุกขยะ ขนาด ๖ ตัน	รถบรรทุกขยะ ขนาด ๖ ตัน ๖ ล้อ แบบอัดท้าย จำนวน ๑ คัน			๒,๔๐๐,๐๐๐			สำนักปลัดฯ
รวม					๒,๔๐๐,๐๐๐			

๒. ประเภทครุภัณฑ์ ไฟฟ้าและวิทยุ

๒.๑ กลยุทธ์ พัฒนาด้านการบริการต่างๆ ให้เกิดความสะดวกรวดเร็ว และเป็นธรรม

(๑) แผนงาน รักษาความสงบภายใน

ที่	ครุภัณฑ์	เป้าหมาย (ผลผลิตของครุภัณฑ์)	งบประมาณ					หน่วยงาน รับผิดชอบ
			๒๕๖๖ (บาท)	๒๕๖๗ (บาท)	๒๕๖๘ (บาท)	๒๕๖๙ (บาท)	๒๕๗๐ (บาท)	
๑	เครื่องรับส่งวิทยุ ระบบ VHF/FM ชนิดประจำเจ้าหน้าที่	เครื่องรับส่งวิทยุ ระบบ VHF/FM ชนิดประจำเจ้าหน้าที่ ขนาด ๔๐ วัตต์ จำนวน ๑ เครื่อง		๓๐,๐๐๐				สำนักปลัดฯ
๒	เครื่องรับส่งวิทยุ ระบบ VHF/FM ชนิดมือถือ	เครื่องรับส่งวิทยุ ระบบ VHF/FM ชนิดมือถือ ๕ วัตต์ จำนวน ๒๐ เครื่อง		๒๔๐,๐๐๐				สำนักปลัดฯ
รวม				๒๗๐,๐๐๐				

๓. ประเภทครุภัณฑ์ การเกษตร

๓.๑ กลยุทธ์ พัฒนาด้านการบริการต่างๆ ให้เกิดความสะดวกรวดเร็ว และเป็นธรรม

(๑) แผนงาน รักษาความสงบภายใน

ที่	ครุภัณฑ์	เป้าหมาย (ผลผลิตของครุภัณฑ์)	งบประมาณ					หน่วยงาน รับผิดชอบ
			๒๕๖๖ (บาท)	๒๕๖๗ (บาท)	๒๕๖๘ (บาท)	๒๕๖๙ (บาท)	๒๕๗๐ (บาท)	
๑	เครื่องสูบน้ำดับเพลิง แบบหอยโข่ง	เครื่องสูบน้ำดับเพลิง แบบหอยโข่ง เครื่องยนต์ เบนซิน จำนวน ๑ เครื่อง			๓๐,๐๐๐			สำนักปลัดฯ
รวม					๓๐,๐๐๐			

๔. ประเภทครุภัณฑ์ ก่อสร้าง

๔.๑ กลยุทธ์ พัฒนาด้านการบริการต่างๆ ให้เกิดความสะดวกรวดเร็ว และเป็นธรรม

(๑) แผนงาน อุตุสาหกรรมและการโยธา

ที่	ครุภัณฑ์	เป้าหมาย (ผลผลิตของครุภัณฑ์)	งบประมาณ					หน่วยงาน รับผิดชอบ
			๒๕๖๖ (บาท)	๒๕๖๗ (บาท)	๒๕๖๘ (บาท)	๒๕๖๙ (บาท)	๒๕๗๐ (บาท)	
๑	รถตักหน้าขุดหลัง ชนิด ขับเคลื่อน ๔ ล้อ	รถตักหน้าขุดหลัง ชนิดขับเคลื่อน ๔ ล้อ จำนวน ๑ คัน				๓,๕๒๐,๐๐๐		สำนักปลัดฯ
รวม						๓,๕๒๐,๐๐๐		

๕. ประเภทครุภัณฑ์ สำนักงาน

๕.๑ กลยุทธ์ จัดการด้านการศึกษาให้ได้มาตรฐาน

(๑) แผนงาน การศึกษา

ที่	ครุภัณฑ์	เป้าหมาย (ผลผลิตของครุภัณฑ์)	งบประมาณ					หน่วยงาน รับผิดชอบ
			๒๕๖๖ (บาท)	๒๕๖๗ (บาท)	๒๕๖๘ (บาท)	๒๕๖๙ (บาท)	๒๕๗๐ (บาท)	
๑	โต๊ะสำหรับเด็กเพื่อใช้ในศูนย์พัฒนาเด็กเล็ก	โต๊ะสำหรับเด็กเพื่อใช้ในศูนย์พัฒนาเด็กเล็ก จำนวน ๑๕ ตัว		๔๕,๐๐๐				กองการศึกษาฯ
รวม				๔๕,๐๐๐				

๕. ประเภทครุภัณฑ์ สำนักงาน

๕.๒ กลยุทธ์ พัฒนาและส่งเสริมคุณภาพชีวิตเด็ก สตรี คนชรา ผู้พิการและผู้ด้อยโอกาส

(๑) แผนงาน อุตุสาหกรรมและการโยธา

ที่	ครุภัณฑ์	เป้าหมาย (ผลผลิตของครุภัณฑ์)	งบประมาณ					หน่วยงาน รับผิดชอบ
			๒๕๖๖ (บาท)	๒๕๖๗ (บาท)	๒๕๖๘ (บาท)	๒๕๖๙ (บาท)	๒๕๗๐ (บาท)	
๑	เครื่องปรับอากาศ	เครื่องปรับอากาศแบบแยกส่วน ขนาด ๓๒,๐๐๐ BTU จำนวน ๕ เครื่อง (สำหรับติดตั้งอาคารศูนย์พัฒนาคุณภาพชีวิตและส่งเสริมอาชีพผู้สูงอายุ)			๒๑๕,๐๐๐			กองช่าง
รวม				-	๒๑๕,๐๐๐			

ส่วนที่ ๔

การติดตามและประเมินผล

๑. การติดตามและประเมินผลยุทธศาสตร์

ตามพระราชบัญญัติกำหนดแผนและขั้นตอนการกระจายอำนาจให้แก่องค์กรปกครองส่วนท้องถิ่น พ.ศ. ๒๕๔๒ ได้กำหนดให้องค์กรปกครองส่วนท้องถิ่น มีอำนาจและหน้าที่ในการจัดทำแผนพัฒนาท้องถิ่นของตนเอง โดยในการจัดทำแผนพัฒนาขององค์กรปกครองส่วนท้องถิ่นนั้น จะต้องดำเนินการตามระเบียบกระทรวงมหาดไทย ว่าด้วยการจัดทำแผนพัฒนาขององค์กรปกครองส่วนท้องถิ่น พ.ศ. ๒๕๔๘ และที่แก้ไขเพิ่มเติมถึง (ฉบับที่ ๓) พ.ศ. ๒๕๖๑ ทั้งนี้ แผนพัฒนาท้องถิ่นจะต้องสอดคล้องกับแผนพัฒนาจังหวัด ยุทธศาสตร์การพัฒนาขององค์กรปกครองส่วนท้องถิ่นในเขตจังหวัด แผนพัฒนาอำเภอ แผนพัฒนาตำบล แผนพัฒนาหมู่บ้านหรือแผนชุมชน อันมีลักษณะเป็นการกำหนดรายละเอียดแผนงาน ดังนั้น จึงต้องมีการกำหนดยุทธศาสตร์การพัฒนาขององค์กรปกครองส่วนท้องถิ่นในเขตจังหวัดขึ้น ตามกระบวนการพิจารณาจากประชาคมท้องถิ่นระดับจังหวัด ร่วมกับคณะกรรมการพัฒนาองค์การบริหารส่วนจังหวัด คณะกรรมการประสานแผนพัฒนาท้องถิ่นระดับจังหวัด ผู้แทนองค์กรปกครองส่วนท้องถิ่นในเขตจังหวัด ร่วมกันจัดทำ ทบทวน หรือเปลี่ยนแปลงยุทธศาสตร์การพัฒนาขององค์กรปกครองส่วนท้องถิ่นในเขตจังหวัด เพื่อให้การจัดทำแผนพัฒนาขององค์กรปกครองส่วนท้องถิ่นเกิดประสิทธิภาพ ประสิทธิผล โดยนำยุทธศาสตร์การพัฒนาขององค์กรปกครองส่วนท้องถิ่นในเขตจังหวัดไปใช้เป็นแนวทางในการจัดทำแผนพัฒนาท้องถิ่นของตนเองได้ต่อไป และเพื่อให้สามารถบูรณาการกับแผนพัฒนาจังหวัด แผนปฏิบัติการประจำปีของจังหวัดและตอบสนองความต้องการของประชาชนอันจะนำไปสู่การจัดทำงบประมาณ ที่มีประสิทธิภาพในท้องถิ่นได้อย่างแท้จริง เป็นเครื่องมือในการพัฒนาท้องถิ่นให้เข้มแข็ง เกิดประโยชน์สูงสุดต่อประชาชนในท้องถิ่น

ดังนั้น องค์กรปกครองส่วนท้องถิ่น จึงต้องกำหนดยุทธศาสตร์การพัฒนาขององค์กรปกครองส่วนท้องถิ่นให้สอดคล้องยุทธศาสตร์การพัฒนาขององค์กรปกครองส่วนท้องถิ่นในเขตจังหวัด เพื่อนำไปสู่การบูรณาการร่วมกัน ให้เกิดความสอดคล้องกับแผนพัฒนาจังหวัด สามารถเชื่อมโยงไปสู่แผนพัฒนากลุ่มจังหวัด แผนพัฒนาภาค แผนพัฒนาเศรษฐกิจและสังคมแห่งชาติ ฉบับที่ ๑๓ การกำหนดเป้าหมายพัฒนาที่ยั่งยืน (Sustainable Development Goals : SDGs) แผนยุทธศาสตร์ชาติ ๒๐ ปี และในการจัดทำแผนพัฒนาท้องถิ่น (พ.ศ. ๒๕๖๖ – ๒๕๗๐) จะต้องมีการติดตามและติดตามและประเมินผลยุทธศาสตร์เพื่อความสอดคล้องแผนพัฒนาท้องถิ่นขององค์กรปกครองส่วนท้องถิ่น ตามระเบียบกระทรวงมหาดไทย ว่าด้วยการจัดทำแผนขององค์กรปกครองส่วนท้องถิ่น พ.ศ. ๒๕๔๘ และที่แก้ไขเพิ่มเติมถึง (ฉบับที่ ๓) พ.ศ. ๒๕๖๑ โดยคณะกรรมการติดตามและประเมินผลแผนพัฒนาท้องถิ่น จะต้องดำเนินการให้คะแนนตามเกณฑ์ที่กำหนดไว้ ซึ่งเป็นส่วนหนึ่งของการติดตามและ

ประเมินผลแผนพัฒนา โดยดำเนินการให้แล้วเสร็จภายในเก้าสิบวัน หรือภายในเดือนธันวาคม แล้วแต่กรณี นับแต่วันที่ประกาศใช้งบประมาณรายจ่ายประจำปี รายละเอียดแนวทางการพิจารณาตามหนังสือกระทรวงมหาดไทย ด่วนที่สุด ที่ มท ๐๘๑๐.๓/ว ๖๐๘๖ ลงวันที่ ๑๙ สิงหาคม ๒๕๖๕ เรื่อง ชักซ้อมแนวทางปฏิบัติการใช้แผนพัฒนาท้องถิ่นขององค์กรปกครองส่วนท้องถิ่นเพื่อจัดทำบริการสาธารณะหรือกิจกรรมสาธารณะ

การติดตามและประเมินผลยุทธศาสตร์เพื่อความสอดคล้องแผนพัฒนาท้องถิ่น ประเด็นที่ต้องพิจารณา

๑. ข้อมูลสภาพทั่วไปและข้อมูลพื้นฐานขององค์กรปกครองส่วนท้องถิ่น ๒๐ คะแนน

๒. การวิเคราะห์สภาพการณ์และศักยภาพ ๒๐ คะแนน

๓. ยุทธศาสตร์ ๖๐ คะแนน ประกอบด้วย

๓.๑ ยุทธศาสตร์ชาติ ๒๐ ปี (พ.ศ. ๒๕๖๑ -๒๕๘๐) ๕ คะแนน

๓.๒ แผนพัฒนาเศรษฐกิจและสังคมแห่งชาติ ๕ คะแนน

๓.๓ เป้าหมายการพัฒนาที่ยั่งยืน (Sustainable Development Goals: SDGs) ๕ คะแนน

๓.๔ ยุทธศาสตร์จังหวัด ๕ คะแนน

๓.๕ ยุทธศาสตร์การพัฒนาขององค์กรปกครองส่วนท้องถิ่นในเขตจังหวัด ๕ คะแนน

๓.๖ ยุทธศาสตร์ขององค์กรปกครองส่วนท้องถิ่น ๕ คะแนน

๓.๗ วิสัยทัศน์ ๕ คะแนน

๓.๘ กลยุทธ์ ๕ คะแนน

๓.๙ เป้าประสงค์ของแต่ละประเด็นกลยุทธ์ ๕ คะแนน

๓.๑๐ จุดยืนทางยุทธศาสตร์ (Positioning) ๕ คะแนน

๓.๑๑ แผนงาน ๕ คะแนน

๓.๑๒ ความเชื่อมโยงของยุทธศาสตร์ในภาพรวม ๕ คะแนน

การติดตามและประเมินผลโครงการเพื่อความสอดคล้องแผนพัฒนาท้องถิ่น ประเด็นที่ต้องพิจารณา

๑. การสรุปสถานการณ์การพัฒนา ๑๐ คะแนน

๒. การประเมินผลการนำแผนพัฒนาท้องถิ่นปฏิบัติในเชิงปริมาณ ๑๐ คะแนน

๓. การประเมินผลการนำแผนพัฒนาท้องถิ่นไปปฏิบัติในเชิงคุณภาพ ๑๐ คะแนน

๔. ยุทธศาสตร์ กลยุทธ์ แผนงานการพัฒนา ๑๐ คะแนน

๕. โครงการพัฒนาตามแผนพัฒนาท้องถิ่น ๓๐ คะแนน

๕.๑ ความชัดเจนของชื่อโครงการ ๕ คะแนน

๕.๒ กำหนดวัตถุประสงค์สอดคล้องกับโครงการ ๕ คะแนน

๕.๓ เป้าหมาย (ผลผลิตของโครงการ) มีความชัดเจนนำไปสู่การตั้งงบประมาณ
ได้ถูกต้อง ๕ คะแนน

๕.๔ มีการประมาณการ ราคาถูกต้องตามหลักวิธีการงบประมาณ ๕ คะแนน

๕.๕ มีการกำหนด ตัวชี้วัด (KPI) และสอดคล้องกับวัตถุประสงค์และผลที่คาดว่าจะได้รับ ๕ คะแนน

๕.๖ ผลที่คาดว่าจะได้รับสอดคล้องกับโครงการและวัตถุประสงค์ที่กำหนดไว้ ๕
คะแนน

๖. โครงการพัฒนาที่นำไปจัดทำงบประมาณรายจ่ายประจำปี ๓๕ คะแนน

๖.๑ โครงการพัฒนาท้องถิ่นที่นำไปจัดทำงบประมาณรายจ่ายประจำปีใน
ภาพรวม ๕ คะแนน

๖.๒ โครงการพัฒนาท้องถิ่นที่นำไปจัดทำงบประมาณรายจ่ายแก้ไขปัญหาความ
ยากจน ๕ คะแนน

๖.๓ โครงการเพื่อการพัฒนาท้องถิ่นที่นำไปจัดทำงบประมาณรายจ่ายด้านการ
บริหารจัดการอนุรักษ์ทรัพยากรธรรมชาติสิ่งแวดล้อม ๕ คะแนน

๖.๔ โครงการเพื่อการพัฒนาท้องถิ่นที่นำไปจัดทำงบประมาณรายจ่ายเกี่ยวกับสุข
ภาวะ ๕ คะแนน

๖.๕ โครงการเพื่อการพัฒนาท้องถิ่นที่นำไปจัดทำงบประมาณรายจ่ายเกี่ยวกับ
ด้านการศึกษา ศิลปะ ศาสนา วัฒนธรรม จารีตประเพณี และภูมิปัญญาท้องถิ่น ๕ คะแนน

๖.๖ โครงการเพื่อการพัฒนาท้องถิ่นที่นำไปจัดทำงบประมาณรายจ่ายเกี่ยวกับ
ด้านโครงสร้างพื้นฐาน ๕ คะแนน

๖.๗ โครงการพัฒนาท้องถิ่นที่นำไปจัดทำงบประมาณรายจ่ายเกี่ยวกับด้านการ
บริหารจัดการน้ำ ๕ คะแนน

๒. สรุปผลการพัฒนาท้องถิ่นในภาพรวม

๓.๑ ระเบียบกระทรวงมหาดไทย ว่าด้วยการจัดทำ แผนพัฒนาขององค์กร
ปกครองส่วนท้องถิ่น พ.ศ.๒๕๔๘ และที่แก้ไขเพิ่มเติมถึง (ฉบับที่ ๓) พ.ศ.๒๕๖๑ ข้อ ๓๐ (๕)
กำหนดว่าผู้บริหารท้องถิ่นเสนอผลการติดตามและประเมินผล ต่อสภาท้องถิ่น และ
คณะกรรมการพัฒนาท้องถิ่น พร้อมทั้งประกาศผลการติดตามและประเมินผลแผนพัฒนาท้องถิ่น
ให้ประชาชนในท้องถิ่นทราบในที่เปิดเผย ภายในสิบห้าวัน นับแต่วันที่ผู้บริหารท้องถิ่นเสนอผล
การติดตามและประเมินผลดังกล่าว และต้องปิดประกาศโดยเปิดเผย ไม่น้อยกว่าสามสิบวัน โดย
อย่างน้อยปีละหนึ่งครั้งภายในเดือนธันวาคมของทุกปี

โดยใช้รูปแบบเชิง พรรณนา ซึ่งสามารถแสดงได้ทั้งการอธิบายเชิงสถิติ รูปภาพ
กราฟ ข้อมูล ต่างๆ จาก

- ใช้แบบสำหรับการติดตามและประเมินผลเชิงปริมาณและคุณภาพ

- (๑) แบบตัวบ่งชี้การปฏิบัติงาน (Performance Indicators)
 - (๒) แบบบัตรคะแนน (Scorecard Model) แบบบัตรคะแนน หรือ Scorecard Model ของ Kaplan & Norton
 - (๓) แบบมุ่งวัดผลสัมฤทธิ์ (Result Framework Model (RF))
 - (๔) แบบเชิงเหตุผล (Logical Model) ตัวแบบเชิงเหตุผล หรือ Logical Model
 - (๕) แบบวัดกระบวนการปฏิบัติงาน (Process Performance Measurement System(PPMS)) ระบบการวัดกระบวนการปฏิบัติงานหรือ PPMS
 - (๖) แบบการประเมินโดยใช้วิธีการแก้ปัญหาหรือเรียนรู้จากปัญหาที่เกิดขึ้นหรือ Problem Solving Method
 - (๗) แบบการประเมินแบบมีส่วนร่วม (Participatory Methods)
 - (๘) แบบการประเมินผลกระทบ (Impact Evaluation)
 - (๙) แบบการประเมินความเสี่ยง (Risk Assessment Model)
 - (๑๐) แบบการประเมินตนเอง (Self-assessment Model) และ
 - (๑๑) แบบอื่น ๆ ที่องค์กรปกครองส่วนท้องถิ่นกำหนดขึ้น ทั้งนี้ต้องอยู่ภายใต้กรอบตามข้อ (๑)-(๑๐) หรือเป็นแบบผสมก็ได้
- เชิงปริมาณ (Quantity) คุณภาพ (Quality) ผลที่ได้จริง ๆ คืออะไร ค่าใช้จ่าย (Cost) เวลา(Time) เป็นไปตามที่กำหนดไว้หรือไม่
 - ประชาชนได้ประโยชน์อย่างไรหรือราชการได้ประโยชน์อย่างไร
 - วัดผลนั้นได้จริงหรือไม่ หรือวัดได้เท่าไร (Key Performance Indicators : KPIs)
 - ผลกระทบ (Impact)

๓. ข้อเสนอแนะในการจัดทำแผนพัฒนาท้องถิ่นในอนาคต

- ๔.๑ ผลกระทบนำไปสู่อนาคต (เช่น จะทำ สนับสนุน ส่งเสริม ป้องกัน อย่างไร เป็นต้น)
 - ๑) การดำเนินงานต่างๆ ขององค์กรปกครองส่วนท้องถิ่นที่ต้องผ่านกระบวนการหลาย ขั้นตอน ทำให้เกิดการพัฒาที่ล่าช้า
 - ๒) กระบวนการจัดทำแผนพัฒนาท้องถิ่นที่มีความยุ่งยากมากขึ้น อาจส่งผลให้ประชาชน เกิดความเบื่อหน่ายในการให้ความร่วมมือ
 - ๓) ข้อจำกัดของระเบียบกฎหมายที่ทำให้ยากและบางเรื่องไม่สามารถทำได้ทำให้ปัญหาอาจไม่ได้รับการแก้ไขอย่างตรงจุด
- ๔.๒ ข้อสังเกต ข้อเสนอแนะ ผลจากการพัฒนา (รวมถึงองค์ประกอบสำคัญของข้อมูลเพื่อนำไปสู่ ข้อเสนอแนะ เป็นต้น)

๑) การจัดทำแผนพัฒนาท้องถิ่น ต้องสอดคล้องกับทุกภาคส่วนด้วย
การทำงานแบบบูรณาการเน้นการมีส่วนร่วมของประชาชน เพื่อให้แก้ไขปัญหาความเดือดร้อนที่
สอดคล้องตรงกับความต้องการของประชาชนอย่างแท้จริง

๒) การจัดทำแผนพัฒนาท้องถิ่น ควรพิจารณางบประมาณและคำนึงถึง
สถานการณ์คลัง ในการพิจารณาบรรจุโครงการ/กิจกรรม ในแผนพัฒนาท้องถิ่น

๓) ควรเร่งรัดให้มีการดำเนินโครงการ/กิจกรรม ที่ตั้งในข้อบัญญัติ
งบประมาณรายจ่ายให้ สามารถดำเนินการได้ในปีงบประมาณนั้น

๔) องค์กรปกครองส่วนท้องถิ่นควรพิจารณาตั้งงบประมาณให้เพียงพอ
และเหมาะสมกับภารกิจ แต่ละด้าน ที่จะดำเนินการ ซึ่งช่วยลดปัญหาในการโอนเพิ่ม โอนลด
โอนตั้งจ่ายรายการใหม่

๕) ควรจัดอบรมเชิงปฏิบัติการให้กับบุคลากรในการพัฒนาโครงการเชิง
บูรณาการให้มากขึ้น เนื่องจากปัญหาท้องถิ่นจะมีความซับซ้อนมากขึ้น การแก้ไขปัญหาจึง
ต้องการศาสตร์หลายด้านเข้ามาบริหารจัดการ
